



LA CERCA[®]

Núm. 70
Julio / Agosto 2007

Revista de información general de Castilla-La Mancha

www.lacerca.es



3 €

Barreda reafirma su compromiso con Castilla La Mancha

Sanidad, Educación y
Bienestar Social, ejes del
proyecto de Gobierno de
José María Barreda

El pasado 29 de junio tomó
posesión de su cargo como
presidente de Castilla
La Mancha



**TURISMO DE INTERIOR,
RIQUEZA NATURAL Y
PATRIMONIAL DE CLM**



**LA REFORMA DE LA OCM
DEL VINO INAUGURA EL
FÓRUM CLM SIGLO XXI**



**DESARROLLO SOSTENIBLE,
APUESTA DECIDIDA DEL
GOBIERNO REGIONAL**

LA CERCA

GRUPO DE COMUNICACIÓN



ideas
comunicación
Publicidad y Marketing

Deje la imagen de
su empresa en
buenas manos y
despreocúpese

Plaza de la Constitución, 8 - Entrepantalla - Puerta 5
Apdo. 7014 • 02080 Albacete
Teléfono: 967 613 320 • Fax :967 550 353
e-mail: lacerca@lacerca.es

www.lacerca.es

Premio



2006

Por la labor de difusión y empleo de las nuevas tecnologías en su actividad informativa en Castilla-La Mancha

- Campañas integrales de publicidad.
- Gestión de gabinetes de prensa.
- Diseño de páginas Web.
- Imagen corporativa.
- Organización de conferencias y eventos.
- Promoción y lanzamiento de productos.
- Creación y edición de catálogos, cartelería...
- Iconografía.
- Maquetación de periódicos y revistas.
- Azafatas/os de congresos.
- Mailing sectoriales.
- Fotografía empresarial.



Edita:
Grupo de Comunicación
LA CERCA
C.I.F. B-02257749

Director:
Manuel Lozano Serna

Redacción:
María Luisa García Moreno
Marina Escrivá Belmonte

Dirección:
Plaza de la Constitución nº 8 y
c/Fernando Poo nº 14
Apartado de Correos 7014
02080 ALBACETE
Teléfonos: 967613320
967550353 - 609612632
Fax: 967550353
e-mail: lacerca@lacerca.com
Web: http://www.lacerca.com

Colaboradores habituales:
Julio Virseda, Urólogo; Despa-
cho de Abogados Agudo & Ra-
mírez.

**Maquetación, diseño e
impresión:**
Ideas Comunicación
Plaza de la Constitución nº 8
Entreplanta - Puertas 4 y 5
Apartado de Correos 7014
02080 ALBACETE
Web:
www.ideascomunicacion.com
e-mail:
ideascomunicacion@ideasco-
municacion.com
Teléfonos: 967613320
967613324 - 659793871
Fax: 967613324

Fotografía:
LA CERCA - JCCM

Prohibida la reproducción parcial o
total de la información facilitada en
esta revista sin consentimiento
expreso y por escrito de la
empresa editora.
LA CERCA no se hace
responsable de las opiniones y
manifestaciones que sostienen
sus autores sean o no firmados.

D.L. AB-335-1998

LA CERCA



Manuel Lozano

El agua, un recurso escaso y mal utilizado

Desde 1972, cada 5 de junio se celebra el Día Mundial del Medio Ambiente, una jornada designada por la ONU para concienciar a la población y los gobiernos sobre sus responsabilidades en la conservación y cuidado del planeta. Todos los años tiene lugar una serie de actividades y diálogos sobre los principales problemas medioambientales y sus necesarias soluciones.

A lo largo y ancho de nuestro mundo se organizan desfiles de bicicletas, se llevan a cabo campañas de concienciación escolar, se plantan árboles e incluso tienen lugar concursos de cuentos o conciertos ambientalistas. También toman la palabra las ONG ecologistas y diversos miembros de instituciones gubernamentales, que aprovechan para hacer reivindicaciones y presentar proyectos en pos de un mundo más limpio. Así, la gente participa de un día amable con el entorno que nos rodea y que nació a raíz de la Conferencia de Naciones Unidas sobre el medio ambiente humano, celebrada en Estocolmo en 1972. De aquella cumbre también surgiría el PNUMA, Programa de las Naciones Unidas para el Medio Ambiente, que constituye una de las primeras acciones internacionales en favor de la preservación del planeta y que marcó un punto de inflexión en la historia de la ecología, ya que a partir de entonces, ésta comenzaría a ser considerada por los gobiernos como un tema de vital importancia.

La escasez y la contaminación del agua, recurso esencial para la vida, son dos de los problemas que más preocupan a las instituciones encargadas de velar por el futuro de nuestro planeta. Las aguas residuales sin tratar, los efluentes industriales y los residuos que provienen de actividades ganaderas y agrícolas son cada vez mayores, y dado el continuo aumento de las poblaciones cercanas a la costa, las cifras amenazan con ir en ascenso en los próximos años. Estos vertidos han provocado que crezca el número de "zonas muertas" en los mares, áreas marinas que se quedan sin oxígeno a causa de la proliferación de nitrógenos que contienen, sobre todo, los fertilizantes vertidos. La ausencia de oxígeno conlleva la ausencia de todo tipo de vida.

Además, a estos vertidos "habituales" se unen las mediáticas mareas negras, que aumentan de manera desorbitada el número de animales muertos a causa de la contaminación por hidrocarburos. Así, los desechos que contienen los mares causan la muerte de hasta un millón de aves y 100.000 mamíferos y tortugas marinas al año.

La desaparición de la fauna marina también contribuyen en gran medida las prácticas de pesca indiscriminada y el poco control que sobre ellas existe. Este fue uno de los problemas que se

trataron en la cumbre medioambiental, celebrada en Johannesburgo en 2002, donde los países allí presentes acordaron poner en práctica un plan para proteger las reservas de pesca en alta mar, acabar con la sobreexplotación de los océanos antes de 2015 y luchar contra la pesca pirata. Sin embargo, hoy el ritmo a que se pesca casi las tres cuartas partes de las poblaciones de peces del mundo es superior a su reproducción.

Por otro lado, otro de los temas más preocupantes concernientes al agua es su escasez. En la actualidad, más de 80 países (40% de la población mundial), sufren escasez grave de agua, y dentro de 25 años es probable que la mitad de la población mundial tenga dificultades para encontrar agua dulce. Hay que tener en cuenta que solo un 2,5% del agua del planeta es dulce, y por tanto, utilizable para riego y consumo. Y de ese porcentaje, sólo un 0,3% se halla en ríos y lagos, y por tanto es accesible para los seres humanos. El resto se reparte entre los casquetes polares, los glaciares y las aguas subterráneas.

A pesar de esta amenaza creciente, las sociedades de los países desarrollados hacen caso omiso de las advertencias de la madre naturaleza, acaso porque aún no sufren las consecuencias. Hoy una de cada seis personas no tiene acceso de forma regular al agua potable, y normalmente esta circunstancia sólo acontece en países subdesarrollados. Paradójicamente, ellos son los que menos agua consumen (el uso doméstico diario de agua dulce de una persona de un país desarrollado es diez veces superior) y los que menos emisiones de dióxido vierten a la atmósfera, es decir, los que menos contribuyen al efecto invernadero que provoca el calentamiento global y a su vez las sequías.

Los estudios apuntan a que a medida que la población aumente y el calentamiento global influya en las precipitaciones, la escasez de agua será mayor. Mientras, los recursos se siguen evaporando: casi un 60% del agua utilizada para el riego y un 50% empleado en zonas urbanas se desperdicia.

Las soluciones a estos problemas son sencillas pero exigen un firme compromiso, tanto por parte de los gobiernos y mandatarios como por parte de la población. Los ecologistas proponen una gestión más adecuada de los recursos hídricos, ya que más de la mitad del agua utilizada para riego y cuestiones urbanas habitualmente se desperdicia. Esta gestión atañería a la administración de ríos y humedales, así como de las tierras en las que desaguan y drenan. También se debe concienciar a la población de que el agua es un recurso agotable y dentro de unos años escaso, por lo que lejos deben quedar los grifos ininterrumpidamente abiertos o las lavadoras que no estén completamente llenas. ■

Número 70
Julio/Agosto 2007



En portada

- 7 Barreda reafirma su compromiso con Castilla-La Mancha.

Turismo en Castilla-La Mancha

- 21 Yeste, paraíso natural.



- 55 Ubicada en un marco incomparable. Ayna, "La Suiza manchega".



- 65 Quintanar del Rey, uno de los municipios de mayor progresión de Castilla-La Mancha.



- 93 Ruta del Quijote nº 3: De Villanueva de los Infantes a Almagro y Calatrava la Nueva (2ª parte).



Fórum CLM Siglo XXI

- 33 Nace en Albacete el Fórum Castilla-La Mancha Siglo XXI.



Medio Ambiente

- 43 Desarrollo sostenible, apuesta decidida del Gobierno regional.



Hostelería

- 75 Hotel Casa Quintana, servicio y gastronomía de excepcional calidad.



Economía

- 83 Castilla-La Mancha, abierta al exterior.



Agricultura

- 111 Castilla-La Mancha, líder europeo en producción de ajos.



Puntos de vista

- 31 Medicina y Humanidades: **Julio Antonio Virseda Rodríguez**, jefe del Servicio de Urología del Hospital General Universitario de Albacete. **Breve historia de la enseñanza de la medicina.**
- 53 La Ley, otro punto de vista: **despacho de abogados Agudo & Ramírez. Otra vez, responsabilidad patrimonial de la Administración Pública.**

Barreda reafirma su compromiso con Castilla La Mancha

El pasado 29 de junio, José María Barreda tomaba posesión de su cargo como presidente de Castilla-La Mancha en un acto celebrado en el edificio San Martín, en Toledo



El pasado 29 de junio, José María Barreda tomaba posesión de su cargo como presidente de Castilla-La Mancha

Proyecto colectivo en defensa de los intereses de CLM

José María Barreda, durante el Debate de Investidura como aspirante a la Presidencia de Castilla-La Mancha, apostó por el consenso para propiciar acuerdos que impulsen un gran proyecto colectivo para esta Región, garantizando que cumplirá su compromiso de proponer un cambio de la ley Electoral para que ésta sea más proporcional. Al mismo tiempo, se reafirmó en su defensa de los intereses de Castilla-La Mancha por encima de todo, a los que sólo antepondrá la defensa de España.

Entre los retos de futuro, mencionó la reforma del Estatuto de Autonomía y volvió a celebrar la unanimidad alcanzada en Castilla-La Mancha, insistiendo en que la unidad se debe mantener en los trámites que quedan pendientes para conseguir que se reconozcan

El pasado 27 de mayo, **José María Barreda Fontes** fue reelegido presidente de **Castilla-La Mancha**, obteniendo el segundo mayor apoyo electoral de los **castellano-manchegos** en la actual **etapa democrática**. Los tres ejes sobre los que descansa el armazón de su **proyecto de Gobierno** serán aquellos que, según sostiene, garantizarán un **porvenir** con más **desarrollo**, **progreso** y **bienestar** para **Castilla-La Mancha** y **calidad de vida** para los **castellano-manchegos**: **Sanidad, Educación y Bienestar Social**.

En el **Debate de Investidura**, que se desarrolló en dos sesiones los días 25 y 26 de junio en el **Parlamento autonómico**, **José María Barreda** presentó su proyecto para la próxima **Legislatura**, la VII en el Parlamento regional, ofreciendo más de 70 propuestas para aprovechar el **crecimiento económico** y organizar un **desarrollo sostenible**, utilizando las oportunidades de la **sociedad del conocimiento** y construir entre todos una verdadera **sociedad del bienestar**. Además, el **Presidente regional** hizo especial incapié en la reforma del **Estatuto de Autonomía** y en la **unidad** alcanzada en **Castilla-La Mancha** en los temas de vital importancia para los ciudadanos, como por ejemplo el **agua**. Tras dos días de intenso debate parlamentario, las **Cortes regionales** proclamaron a **José María Barreda** presidente de **Castilla-La Mancha**, con la mayoría de los votos del **Parlamento autonómico**.

El 29 de junio, **José María Barreda** tomaba posesión de su cargo en un acto celebrado en el **edificio de San Martín**, en **Toledo**, en el que el **Presidente** significó que su nombramiento supone para él "la renovación del contrato de temporero que los ciudadanos han sellado conmigo al darme su mano y su voto", agradeció.

Posteriormente, el 2 de julio, quedaba constituido oficialmente el **nuevo Gobierno**, un **Ejecutivo paritario** en el que se ha reforzado el **área económica** y se han creado dos nuevas consejerías: la **Consejería de Justicia y Protección Ciudadana** y la **Consejería de Turismo y Artesanía**.

José María Barreda ha obtenido uno de los mayores apoyos electorales de la actual etapa democrática

nuestros derechos en materia de agua y en general los derechos de los castellano-manchegos como españoles. Para que la falta de agua no sea factor limitante de nuestro crecimiento, Barreda expuso las dos líneas políticas estratégicas de su Gobierno en política hidrológica: cambiar la legislación que nos perjudica y exigir todas las obras que necesitamos.

Para el presidente Barreda, el futuro de Castilla-La Mancha pasa por un modelo de desarrollo territorial sostenible, que potencie una utilización más respetuosa de los recursos disponibles, satisfaciendo las necesidades del presente sin comprometer la capacidad de las generaciones futuras para satisfacer las suyas.

En este sentido, anunció la presentación del Plan de Desarrollo Sostenible del Medio Rural y avanzó que a lo largo de la próxima legislatura se plantarán 20 millones de árboles, 10 por cada ciudadano de la Región, como contribución para frenar el cambio climático. Una iniciativa que se suma al Pacto Regional para la Prevención y Adaptación al Cambio Climático, un compromiso que trata de implicar a toda la sociedad.

En materia energética, el objetivo es conseguir que en el año 2012 el cien por cien de nuestro consumo proceda de energías limpias. Según indicó el Presidente, "el sol, el viento, la biomasa y el hidrógeno ya están protagonizando importantes inversiones no sólo en producción, sino también en investigación, innovación y generación de empleo. Son energías que atraen un capital inversor y tecnológico muy importante y contribuyen a la modernización de nuestra industria y a la generación de empleo estable y de calidad", significó.

Fomento del dinamismo económico

En el Debate de Investidura, José María Barreda expuso que el objetivo para los próximos años es sostener el buen momento por el que atraviesa Castilla-La Mancha, cimien-



José María Barreda, junto a su esposa Clementina Díaz, el pasado 27 de mayo, saluda a los asistentes que le esperaban tras su victoria electoral.

tando un crecimiento sostenido. Para este fin, apuntó que "la hoja de ruta es el Pacto por el Desarrollo y la Competitividad, pero a esta iniciativa se sumarán nuevas medidas para favorecer el dinamismo económico y mejorar la competitividad de nuestro tejido productivo y la fiscalidad", aseveró.

En este sentido, el Presidente anunció un paquete de cinco medidas encaminadas a alentar el dinamismo económico como la creación de la Factoría de Emprendedores,

que funcionará como ventanilla única de asesoramiento y apoyo a los jóvenes que inicien un proyecto empresarial; el impulso de la línea de crédito 'Castilla-La Mancha te avala', que no requiera más garantía que la de ofrecer un buen proyecto; o la puesta en marcha de una red de Business Angels (ángeles de negocios), especializada en poner en contacto a los inversores potenciales con los emprendedores que buscan financiación.

Asimismo, se creará un

Club de empresarios senior, para que los veteranos puedan prestar labores de asesoramiento y difusión a los jóvenes, y, entre las propuestas dirigidas a mejorar la competitividad del tejido productivo, Barreda explicó que se va a instituir una línea de ayuda específica para los proyectos de I+D de las empresas.

En lo que concierne a las mejoras de la fiscalidad, el Presidente desveló que se va a continuar beneficiando a las familias y a las empresas. Para

José María Barreda ha obtenido en estas pasadas elecciones autonómicas el segundo resultado con mayor apoyo electoral de la etapa democrática. Foto: Visita electoral a Consuegra (Toledo), 13 de mayo de 2007.



Barreda mostró su apoyo firme a la agricultura y ganadería, especialmente al sector vitivinícola

A pesar del cambio en la **estructura productiva de Castilla-La Mancha**, la **agricultura** y la **ganadería** siguen siendo fundamentales, por lo que el presidente **Barreda** expresó su compromiso firme con este sector, empezando por la **viticultura**, donde lanzó un mensaje de tranquilidad aclarando, respecto a la **OCM del vino**, que la posición de **Castilla-La Mancha** sigue siendo que el **arranque** tiene que ser voluntario y estar suficientemente compensado, que tiene que haber un **“Sobre Nacional”** con suficientes **medidas** y **dinero** para repartirlo regionalmente por la media histórica de lo que hemos venido recibiendo y que tendrían que figurar las **ayudas directas** a nuestros **agricultores** y ayudas, al menos **transitorias**, para el **mosto** y el alcohol **vínico**.

Pero como no sólo el **sector vitivinícola** necesita ayuda sino, en general, la mayoría de los **agricultores** y **ganaderos** que, aunque mejoran sus **explotaciones**, no son rentables, **Barreda** se refirió al **Programa de Medidas Agroambientales** que se está debatiendo en **Bruselas** y contempla para el período 2007-2013 medidas de **apoyo a la agricultura y ganadería ecológicas**; a la **agricultura** y a las **razas autóctonas** y, como medida este- lar, el fomento de los **sistemas de extensivo en seco**, desde donde se pretende hacer un cambio sustancial de nuestras **explotaciones agrarias** para adaptarnos a la **climatología** y a la **escasez de agua**.



La reforma de la OCM del vino está sembrando de inquietud al sector vitivinícola, al que el presidente Barreda lanzó un mensaje de tranquilidad. Foto: Vinícola de Villarobledo.

“El proyecto de construcción de carreteras y autopistas es el más ambicioso que jamás se haya abordado en la Región”

ello, en el Impuesto sobre la Renta de las Personas Físicas se van a ampliar las deducciones y en el Impuesto sobre el Patrimonio se va a reducir la tributación. En lo que respecta al Impuesto sobre Sucesiones y Donaciones, explicó Barreda, se ampliarán las bonificaciones para las herencias entre padres, hijos y cónyuges, en lo que se refiere a las Sucesiones; y en las Donaciones se introducirán bonificaciones para las donaciones en metálico de padres a hijos cuando el destino de la donación sea la adquisición de la primera vivienda, el inicio de una actividad económica o la adquisición de participaciones en negocios y empresas familiares.

Red estratégica de Plataformas Logísticas

El presidente autonómico valoró el acierto de la Región para elaborar un diseño estratégico consistente en convertir nuestra posición geográfica, en el centro de la Península, en una ventaja económica y para ello “hemos planificado, y estamos ejecutando, el proyecto

de construcción de carreteras y autopistas más ambicioso que jamás se haya abordado y nuestra Comunidad Autónoma será la mejor comunicada por Alta Velocidad”, aseguró.

Por ello, el presidente Barreda avanzó que Castilla-La Mancha va a aprovechar esta

circunstancia diseñando una Red Estratégica de Plataformas Logísticas que permita a la Región optimizar la mejora cualitativa de su renta de posición.

Además, anunció que, durante esta Legislatura, se va a desarrollar un Plan Extraordi-

nario de Conservación sobre 2.500 kilómetros de nuestras carreteras y expresó su compromiso para que todos los municipios mejoren su accesibilidad y para que el 95% de los ciudadanos esté a menos de 15 minutos de una vía rápida. ➔

Castilla-La Mancha va a diseñar una Red Estratégica de Plataformas Logísticas que permita a la Región optimizar la mejora cualitativa de su renta de posición. Foto: Autovía a su paso por Albacete.



Las pensiones de viudedad más bajas y los pensionistas que cobran menos, tendrán una ayuda de entre 400 y 1.000 euros

Garantizada la asistencia a las personas dependientes

Para el jefe del Ejecutivo regional, es importante construir y consolidar el cuarto gran pilar del Estado del Bienestar: las prestaciones sociales consideradas como un derecho objetivo de las personas, lo que le llevó a manifestar su deseo de que "Castilla-La Mancha sea la primera Comunidad en implantar la Ley de Autonomía Personal y Protección a las Personas Dependientes que, además, va a significar un importante yacimiento de empleo", apuntó.

En este sentido, incidió en que su proyecto de Gobierno tiene una clara prioridad, los que más necesitan de la ayuda de los demás, por lo que se comprometió a seguir incrementando un 15% anual el presupuesto dedicado a los proyectos en favor de las personas con discapacidad. Con este presupuesto se pondrán en funcionamiento 12 nuevas residencias para personas con discapacidad grave y se seguirán aumentando los centros ocupacionales, viviendas y centros de día.

Además de apoyar a las familias que tengan a su cuidado a una persona en situación de dependencia, el nuevo Ejecutivo regional va a crear un Programa de Detección, Prevención y Atención Individualizada hasta los 21 años de edad. Del mismo modo, se va a ayudar a las familias con necesidades especiales. El Gobierno de Barreda garantizará una plaza en un Centro de Atención a la Infancia (CAI) a todos los niños y niñas de cero a tres años que la necesiten y cuando no se pueda ofrecer, se ayudará económicamente a las familias.

Pero si hay un grupo con el que el presidente de Castilla-La Mancha está especialmente sensibilizado, es con los mayores: "Ellos son un tesoro y la memoria viva de nuestro pasado y les debemos cariño, respeto y atención. Los ancianos son fundamentales para las relaciones entre generaciones y para el bienestar de la familia y del conjunto de la sociedad.



Un grupo con el que Barreda está especialmente sensibilizado es con el de las personas mayores. Foto: Las Pedroñeras.

No es que sean útiles, es que son imprescindibles", apuntó, asegurando que la primera medida que adoptará su nuevo Gobierno será la de dar una ayuda complementaria de entre 400 y 1.000 euros para las pensiones de viudedad más bajas y a todos los pensionistas que cobran menos, a la vez que garantizó la potenciación de los programas de envejecimiento activo y los servicios de Ayuda a Domicilio y de Teleasistencia para los que quieren permanecer en casa el mayor

tiempo posible y cuando ya no puedan o lo deseen, tendrán garantizada una plaza en una residencia.

Modernización de la Sanidad

El presidente Barreda recordó el gran esfuerzo inversor realizado en materia de Sanidad, que se pone de manifiesto en las infraestructuras sanitarias creadas en estos tres últimos años, y anunció la cons-

trucción de los futuros hospitales de Toledo y Cuenca, así como en la ampliación y mejora de los de Albacete y Guadalajara.

Otro de los objetivos del presidente Barreda en el área sanitaria es mejorar las condiciones de los pacientes itinerantes y los familiares. Está previsto trasladar en taxi a los enfermos que necesitan hemodiálisis; que cada enfermo tenga su habitación; suministrar lancetas gratuitas a los diabéticos que las necesitan;

El presidente Barreda recordó el gran esfuerzo inversor realizado en materia de Sanidad. Foto: Hospital de Almansa.



El proyecto de Barreda, socialdemócrata y reformista, tiene como objetivo la construcción de la sociedad del bienestar

facilitar las consultas de podología para diabéticos; ayudar a las familias con niños celíacos u organizar el visado electrónico de recetas para mayor comodidad del ciudadano.

En definitiva, el proyecto de Barreda pasa por actualizar y completar la agenda de modernización de Castilla-La Mancha con un proyecto socialdemócrata y reformista que aproveche el crecimiento y lo convierta en desarrollo sostenible a la vez que se construya una sociedad del bienestar, en la que “todas las mujeres y todos los hombres podrán vivir con tranquilidad, seguridad y prosperidad, desde la cuna hasta la tumba”, aseguró.

Barreda solicitó cooperación institucional

La toma de posesión del nuevo Consejo de Gobierno tuvo lugar en el Palacio de Fuensalida, sede de la Presidencia regional, el pasado 2 de julio, en un acto en el que José



José María Barreda durante un momento de su discurso en el Debate de Investidura.

María Barreda reveló que la configuración del nuevo Gobierno responde a su deseo de “cumplir de la mejor manera posible los compromisos adquiridos con los ciudadanos a

lo largo de la campaña electoral, así como en el Debate de Investidura”, manifestó, asegurando que en esta tierra “tenemos un equipo grande, con una plantilla excelente y eso

nos permite hacer relevos muy buenos”, aseveró.

El presidente Barreda advirtió que el Gobierno castellano-manchego seguirá trabajando en coalición con la so-

Castilla-La Mancha será la primera Administración en dedicar el 6% del PIB regional a Educación

El presidente del Gobierno regional, José María Barreda, se mostró orgulloso al proclamar que Castilla-La Mancha será la primera Administración en dedicar el 6% del PIB regional al presupuesto de Educación, un esfuerzo equiparable al de los países más ricos y desarrollados del mundo y superior al de cualquier otra Comunidad Autónoma y al del Estado, que se traducirá en más Programas de Refuerzo, Orientación y Apoyo; más Planes de Cohesión Social e Interculturalidad; mejorar la Atención Educativa Domiciliaria y Hospitalaria; mejor enseñanza de idiomas y más centros bilingües; más comedores escolares y aulas matinales; y mejor transporte escolar. En definitiva, una mejora de la calidad de la enseñanza en la que cada vez tiene una mayor importancia la Formación Profesional. Asimismo, concedió una gran importancia al deporte, materia en la que Castilla-La Mancha es referencia.

También anunció que su Gobierno seguirá impulsando el Plan Regional de Investigación Científica, Desarrollo Tecnológico e Innovación, que se incluye en el Pacto por el Desarrollo y la Competitividad y en el que el papel de la Universidad es fundamental. En este sentido, añadió que seguirá potenciando la investigación en nuestros Campus universitarios y desarrollando los Parques Científicos y Tecnológicos.

En el apartado de Cultura, citó, entre otros proyectos, la actualización de la legislación de bibliotecas, patrimonio y museos; la consolidación del Centro de la Lectura y la apertura de bibliotecas de doble uso; la recuperación para la investigación y la ciudadanía de la Vega Baja, con la construcción del Centro Internacional de Estudios Visigodos; también la aplicación del Plan del Románico de la Marca Media, en Guadalajara y Cuenca; la puesta en marcha de la Filmoteca Regional en Albacete; y el impulso del Festival de Almagro.



El Gobierno regional está realizando un gran esfuerzo económico en Educación.

Barreda significó el papel que alcaldes y concejales han jugado para consolidar la democracia y la autonomía

ciudad, por lo que demandó la ayuda y colaboración de trabajadores, sindicatos, empresarios, Universidad de Castilla-La Mancha, movimiento asociativo y, de manera muy particular, a todas las personas que se han comprometido con los ayuntamientos, diputaciones y Gobierno de España. Por ello, insistió en la atención a “las necesidades de los alcaldes y alcaldesas, independientemente de la coloración política que tengan”, significó José María Barreda, para quien es muy relevante el papel que alcaldes y concejales han jugado en España y en Castilla-La Mancha, pueblo a pueblo, para que el salto cualitativo de la democracia y la autonomía haya llegado a todas partes.

Nuevo Gobierno regional

Desde que los integrantes del nuevo Gobierno de Castilla-La Mancha tomaron posesión de sus cargos el 2 de julio, José María Barreda preside un Ejecutivo paritario, tanto en las consejerías como en las dos vicepresidencias. El nuevo Gobierno presenta una importante innovación, ya que tiene una estructura diferente, con la creación de nuevas consejerías: Justicia y Protección Ciudadana, de cara a la asunción de esta competencia, y Turismo y Artesanía, para potenciar este sector cada vez más relevante en Castilla-La Mancha.

Los asuntos relacionados con el agua, un recurso trascendental para nuestra Región, quedan bajo la tutela de la denominada consejería de Ordenación del Territorio y Vivienda.

El nuevo Gobierno regional está formado por doce consejerías y dos vicepresidencias.

Se han incorporado al nuevo Ejecutivo regional los siguientes consejeros: en la consejería de Ordenación del Territorio y Vivienda, Julián Sánchez Pingarrón, hasta la actualidad director general de Infraestructuras del Ministerio de Defensa; en la consejería de Cultura, María Soledad Herrero Sainz-Rozas, diputada nacional por Guadalajara y concejal en el Ayuntamiento



El pasado 2 de julio, José María Barreda tomó posesión de su cargo como presidente de Castilla-La Mancha.

de esta ciudad; en la consejería de Trabajo y Empleo, María Luz Rodríguez Fernández, que desde 2005 era vocal asesora del gabinete del Ministerio de Trabajo y Asuntos Sociales; en la consejería de Administraciones Públicas, Sonia Lozano Sabroso, secretaria general técnica de la consejería de Vivienda y Urbanismo hasta que asumió su nuevo cargo; y en la recién creada consejería de Justicia y Protección ciudadana, Angelina Martínez Martínez, quien desde el pasado

mes de abril ostentaba la Jefatura de la Unidad de Violencia contra Mujeres de la Subdelegación del Gobierno en Albacete. Por otra parte, al frente de la nueva consejería de Turismo y Artesanía está Magdalena Valerio Cordero, consejera de Trabajo y Empleo en la anterior Legislatura.

Los consejeros que se mantienen del anterior Gobierno son José Valverde Serrano, consejero de Educación y Ciencia; Roberto Sabrido Bermúdez, consejero de Sanidad;

Tomás Mañas González, consejero de Bienestar Social; Mercedes Gómez Rodríguez, consejera de Agricultura; José Manuel Díaz Salazar, consejero de Industria y Sociedad de la Información; José Luis Martínez Guíjarro, consejero de Medio Ambiente y Desarrollo Rural; y María Luisa Araújo, consejera de Economía y Hacienda, responsabilidad que comparte con la Vicepresidencia Segunda, reforzándose así el área económica. También ha renovado su compromiso

José María Barreda y Francisco Pardo acompañaron a Manuel Pérez Castell en su camino a la alcaldía de Albacete. →



Barreda se comprometió a fomentar la creación de empleo y la mejora de su calidad y seguridad

Durante su intervención en el **Parlamento autonómico**, el **presidente Barreda** manifestó su compromiso para fomentar la **creación de empleo** y la mejora de su **calidad y seguridad**. Para ello, manifestó que se pondrá en marcha el **Plan de Calidad en el Empleo**, basado en la **estabilidad, seguridad, calidad** en la formación y una apuesta por la incorporación de las **mujeres al mercado laboral**, ya que, según subrayó **Barreda**, “tenemos que combatir la **discriminación** que padecen, incluso en las **retribuciones**”, defendió.

En el capítulo de **inmigración**, **José María Barreda** informó de una serie de medidas que se adoptarán, en coordinación con el **Estado** y con la **Unión Europea**, para apoyar la contratación en origen, combatir el **trabajo ilegal** y la **economía sumergida**, desarrollar **políticas de convivencia**, aprovechar el **Fondo para la Integración** y reforzar el **Consejo Superior de Política de Inmigración**.

José María Barreda también aseguró que se va a garantizar a los ciudadanos el acceso a una **vivienda** con algún **régimen de protección** en el plazo de un año, desde que estén inscritos en el **Registro Autonómico de Demandantes de Vivienda**.



El presidente de Castilla-La Mancha, José María Barreda, durante la visita que efectuó, el pasado 18 de abril, a la Feria Regional de Formación y Empleo en Valdepeñas (Ciudad Real).

En el nuevo Gobierno tendrá especial importancia la Justicia, ya que se está negociando su traspaso a la Comunidad

como Vicepresidente Primero y portavoz del Gobierno Fernando Lamata Cotanda.

Combinación de experiencia y renovación

El Vicepresidente Primero y portavoz del Gobierno de Castilla-La Mancha, Fernando Lamata, apuntó que el nuevo Ejecutivo regional combina, por un lado, la experiencia de los responsables que mantienen su cargo, al haber quedado demostrado su buen trabajo, con los cambios organizativos en la estructura del Ejecutivo que conllevan caras nuevas. En todo caso, resaltó, “todos ellos tienen la misma ilusión y responsabilidad por colaborar en el impulso de Castilla-La Mancha”.

Respecto a las nuevas consejerías, Lamata indicó que la de Ordenación del Territorio y Vivienda responde a la apuesta prioritaria del presidente Barreda por propiciar un crecimiento económico y urbano de la Región de manera equilibrada y sostenible, poniendo en marcha las infraestructuras y actuaciones necesarias y aprovechando factores como su localización geográfica, su superficie y el capital

humano existente.

Asimismo subrayó la importancia que en el nuevo Gobierno tendrán las áreas relativas a Justicia, recordando que se está negociando su traspaso con el objetivo de asumir las con la financiación suficiente para ofrecer un servicio mejor y más ágil a los ciudadanos; y a Turismo y Artesanía, sectores vitales para la creación de

riqueza y empleo en la Región.

Por su parte, la Vicepresidenta Segunda y consejera de Economía y Hacienda, María Luisa Araujo, aseguró que el reto de coordinar todas las políticas económicas del Gobierno regional es para ella muy interesante y apetecible, asumiendo este nuevo reto con mucha ilusión. A su juicio,

“este es un momento importante para la Región porque estamos viviendo un desarrollo económico muy destacado y se trata en esta próxima Legislatura de mantener este camino, con el objetivo de que el crecimiento económico y el desarrollo se traduzca en más bienestar social y más felicidad para todos los castellano-manchegos”, destacó. **La Cerca**

El nuevo Gobierno regional está formado por doce consejerías y dos vicepresidencias.



Paraíso Natural

YESTE



Vista de Yeste con la Iglesia de Nuestra Señora de la Asunción.

Su impresionante patrimonio natural ofrece grandes posibilidades al sector turístico para disfrutar de la naturaleza y de la cultura local

El término municipal de Yeste genera los más diversos ambientes ecológicos, con una variada flora y fauna

Tierra cristiana fronteriza bajo la Orden de Santiago

Aunque los orígenes de la villa de Yeste son desconocidos, en época islámica debió de ser una pequeña población dependiente sucesivamente de Taibilla, Socovos y Segura desde el siglo XI al XIII. La villa de Yeste fue conquistada por las tropas castellanas en los primeros meses de 1242 y fue concedida aquel mismo año a la Orden de Santiago, como una aldea englobada en el término de Segura de la Sierra. Años más tarde, le fue concedido el privilegio de Villazgo y fue convertida en encomienda y vicaría de la Orden.

Integrada hasta el siglo XIX en el reino de Murcia, su principal misión en la época bajomedieval fue la de mantener la defensa de la frontera con Granada y colaborar en la conquista de nuevas tierras. Para facilitar el aumento de la población y la consiguiente

Al sureste de la provincia de **Albacete**, en un incomparable **marco natural**, se extiende el término municipal de **Yeste**, punto de unión de las **Sieras de Alcaraz, Segura y La Sagra** y cuna de los ríos **Segura, Tus, Taibilla y Zumeta** que atraviesan sus estrechos **valles** y altas **montañas** entre una población repartida en más de ochenta pequeños núcleos, generando los más diversos **ambientes ecológicos**, hábitat natural de una variada **flora y fauna**. A este **enclave natural** se suma su **riqueza cultural**, testimonio de siglos de frontera entre los reinos de **Granada, Castilla y Murcia**, en la que estuvo integrado hasta el siglo XIX. La dualidad de culturas que convivieron durante años en la comarca, **hispanomusulmana y cristiana**, se refleja en su **patrimonio histórico-monumental** con la presencia de **molinos de agua árabes; baños termales romanos; el Castillo de Yeste, fortaleza islámica** que sirvió de residencia a los comendadores de la **Orden de Santiago**; y diversos edificios religiosos como el **Convento Franciscano, la Iglesia de Nuestra Señora de la Asunción** o la **Ermita de Santiago**.

Este **patrimonio natural y cultural**, junto a sus **fiestas locales**, especialmente las celebradas en honor a su **patrón, San Bartolomé**, y la **Feria de las Tradiciones Populares**, que desde hace nueve años sirve de **escaparate** de costumbres, tradiciones, folklore, gastronomía y oficios artesanos, muchos de ellos perdidos en el tiempo, han convertido a este **término albaceteño** en un atractivo **destino turístico**.

defensa de la frontera, la villa fue dotada por los reyes y por los maestros de la orden con privilegios y exenciones de tributos que la convirtieron en un centro de atracción de pobladores y familias que busca-

ron los beneficios fiscales para establecerse en ellas. Esta situación favoreció su desarrollo demográfico y se mantuvo hasta los primeros años del siglo XVI, cuando los Reyes Católicos decidieron suprimir

gran parte de estos privilegios, no sin graves enfrentamientos con sus habitantes, que llevaron en 1503 a un levantamiento general de la población, reprimido militarmente, contra la monarquía castella-





Los distintos ríos que atraviesan el término municipal de Yeste, crean espacios de gran valor paisajístico

na. A pesar de ello, Yeste había conseguido formar durante los siglos bajomedievales un extenso término casi despoblado que abarcaba también a las actuales tierras de Nerpio. La puesta en cultivo de amplias superficies en las aldeas de alrededor, además de la utilización de los pastos y montes para la ganadería, fueron la base del desarrollo demográfico experimentado por la villa durante el siglo XVI, que le permitió pasar de los 1.300 habitantes que aproximadamente tenía en 1468, a los 5.000 que vivían en ella en el año 1575. Este fuerte incremento demográfico fue acompañado de un gran desarrollo económico que propició la construcción de los principales monumentos que, aún hoy, existen en la villa.

En la actualidad los visitantes pueden revivir parte de la historia de Yeste realizando la Ruta de las Atalayas, una propuesta de senderismo cultural de más de 100 km de recorrido, divididos en pequeños tramos, con los que los amantes de la naturaleza pueden ir visitando, con ayuda de GPS, las diversas torres de vigilancia en las que se ha instalado una marquesina informativa.

Enclaves naturales de interés turístico

El término municipal de Yeste posee una gran variedad de enclaves naturales característicos debido a que se dan distintos ambientes ecológicos, apareciendo así desde zonas de alta montaña hasta ambientes acuáticos, terrenos adeshados, densos pinares, vegetación ribereña, soleados espartales... Esta gran diversidad se ve favorecida por cursos de agua que atraviesan el municipio como es el río Segura y el río Tus.

El río Segura, tras su paso por esta zona, encuentra aldeas como Góntar, Parolix, La Donal o La Graya. A su margen izquierda, en lo alto de la sierra, a los pies del Calar de la Sima se encuentran Paules, Arguellite, Los Prados y Plañel. Este tramo del río Segura (zona alta-media) cuenta con



Embalse de la Fuensanta, en el término municipal de Yeste, Albacete.

una importante vegetación de ribera como son sauces, chopos, olmos..., los cuales dan cobijo a multitud de aves, jilgueros, ruiseñores, pelirrojos, mirlos, carboneros, herrerillos, etc. También la presencia de la nutria es un importante bioindicador de la pureza de sus aguas.

El río Tus es un afluente del río Segura, los cuales se unen en el embalse de la Fuensanta, y nace cerca de Segura de la Sierra. En la pedanía de Tus se encuentran caseríos tales como Los Giles, El


Villar, Vado de Tus o Collado Tornero. A lo largo de su recorrido, el río Tus recoge aguas de las vertientes este y sur del Calar del Mundo, Sierra del Cujón y la vertiente septentrional de las Sierras de la Molata y del Ardal. El río Tus ha labrado un profundo cañón de 3'5 km en materiales dolomíticos. A la altura de los Baños de Tus aparece una fuente hidrotermal con una temperatura de 26°C, cuyo origen se explica por la presencia de una falla de gran salto que originó la extrusión volcánica, afloran-

do los materiales de edad jurásica.

A 6 km aproximadamente del casco urbano de Yeste, se encuentra el Monte Ardal con 1.440 m, desde donde puede contemplarse una panorámica del valle del Segura y aldeas como Tus, Moropeche, Majada Carrasca y Llano de la Torre.

Al oeste del término, a 15 km, se encuentran los montes de Tinjarra, lugar donde abundan la cabra montés, jabalí, zorro, jineta, turón, ardilla, águila, perdiz, conejo, etc.

Puente del embalse de la Fuensanta, en el término municipal de Yeste, Albacete.





El entorno natural de Yeste destaca por su diversidad de flora y fauna

A 132 kilómetros de **Albacete** capital y al suroeste de la provincia, se encuentra **Yeste**, enclavado entre los ríos **Segura, Tus, Taibilla y Zumeta** y rodeado por los municipios de **Molinicos, Elche de la Sierra, Riopar, Nerpio y Letur**.

La comarca de **Yeste** ocupa una extensión total de 509,38 kilómetros cuadrados y su núcleo urbano se encuentra situado en la falda del **cerro de San Cristóbal**. Los **montes** de su entorno están cubiertos de **carrascas, pinos, sabinas y enebros** que en ocasiones forman **bosques cerrados** que se prolongan por la **sierra de Cazorla** y la del **Segura**.

Destaca su diversidad de **flora y fauna**, debido a la influencia del **clima mediterráneo** y a las elevadas **precipitaciones** en algunas zonas del término. En los sectores más húmedos podemos encontrar **helechos** por ejemplo, mientras que en las zonas más cálidas existen el **acebo**, el **roble** o la **encina**. En cuanto a la **fauna**, también hay una gran variedad: **jabalíes, gatos monteses, erizos, comadreja, ardillas, varias especies de mariposas y reptiles, águilas, patos, codornices, gavilanes y azores**.

Este entorno hace que el principal recurso de **Yeste** sea su impresionante **patrimonio natural** que ofrece grandes posibilidades al **sector turístico** para disfrutar de la **naturaleza** y de la **cultural local**.



Yeste disfruta de una gran variedad de fauna. En la foto, un jabalí.

El Castillo de Yeste es una antigua fortaleza islámica del siglo XI donde actualmente se halla un museo etnológico

Castillo de Yeste

Enclavado en lo alto de un promontorio, el Castillo de Yeste es una antigua fortaleza islámica del siglo XI que sirvió de residencia de los comendadores de la Orden de Santiago durante los siglos XIII al XVI. En la época medieval, la población se extendía a los pies de la fortaleza formando un conjunto urbano rodeado de una muralla que en la segunda mitad del siglo XIV fue reformada para reforzar sus elementos defensivos exteriores y se construyó la torre del homenaje, en cuya puerta de acceso se encuentran los escudos en piedra de la Orden de Santiago y de la familia Figueroa.

En los primeros años del siglo XVI el comendador don Rodrigo Manrique adaptó la fortaleza a formas de vida más cortesanas, dotándola de un patio de armas columnado, con techado de madera y doble galería. Sus capiteles son de estilo gótico y se conservan todos sus corredores interiores. Una bella ventana de estilo gótico situada en el centro de la fortaleza presidía el salón principal de castillo.

En la actualidad el Castillo

de Yeste se encuentra reformado y rehabilitado y en sus antiguos calabozos se encuentra un museo etnológico, que contiene aperos donados por los vecinos de Yeste y muestran las costumbres y tradiciones del pueblo. En las dependencias del castillo se puede visitar el Centro de Interpretación Medieval, en el que se ha

inaugurado recientemente una nueva sala de la Orden de Santiago para dar a conocer cómo llegó la Orden a Yeste, cómo funcionaba y quiénes la acompañaban: guerreros, monjes y economistas. Además, se ha construido una maqueta a escala que recrea cómo era la localidad entre los siglos XII al XVI, una villa fortifica-

da por la muralla, el castillo en el centro y en su falda, la iglesia y las casas del pueblo.

Iglesia de Nuestra Señora de la Asunción

El conjunto arquitectónico está constituido por dos partes claramente diferenciadas que

El Castillo de Yeste sirvió de residencia de los comendadores de la Orden de Santiago durante los siglos XIII al XVI





El paisaje de Yeste es un verdadero placer para los sentidos que invita a descubrir la naturaleza en todo su esplendor

corresponden a dos períodos distintos en la construcción. Una parte corresponde a la iglesia primera, cuya construcción se inició a finales del siglo XV y se realizó en un estilo gótico. La segunda parte fue construida perpendicularmente a la primera, adquiriendo el conjunto del templo forma de "T".

La nave gótica presenta una cabecera poligonal, cubierta de bóveda estrellada. De interés es la portada situada a los pies del templo, cegada de antiguo al accederse a la iglesia por la ampliación realizada en la segunda mitad del siglo. Esta portada se realizó en estilo gótico con claras influencias de la escuela castellana de Valladolid y Burgos, aunque hoy ha perdido parte de las esculturas que tuvo. Este templo gótico fue el primer edificio de este estilo construido en la comarca y presenta un aspecto externo muy compacto y cerrado, similar al de las fortificaciones de la zona.

El acceso a la segunda nave construida se encuentra en un lateral a través de una portada de tipo renacentista que presenta dos cuerpos enmarcados por columnas pareadas, con esculturas en los intercolumnios y en el centro del cuerpo superior se cobija el relieve de la Asunción bajo un arcosolio.

La iglesia alberga numerosas obras de escultura, pintura y retablos, entre los que destaca un magnífico retablo de estilo barroco, de autor desconocido y fechado en los últimos años del siglo XVII, con columnas salomónicas y con una esplendorosa decoración vegetal; la imagen que lo preside es una escultura de la Dolorosa realizada por el escultor murciano Francisco Salzillo entre 1773 y 1774 que procede del Convento de los franciscanos de Yeste. En la nave gótica se pueden admirar dos lienzos de Pedro Orrente que representan a San José y el Niño y a la Purísima.

Convento Franciscano

El establecimiento de una comunidad de Franciscanos Descalzos en Yeste fue aproba-



Torre de la Iglesia de Ntra. Sra. de la Asunción.



Portada de la Iglesia de Ntra. Sra. de la Asunción.



Vista de Yeste con el Castillo y la Iglesia como monumentos a resaltar.

do por el rey Felipe III en el año 1618 y al año siguiente comenzaron los acuerdos para llevar a cabo la edificación del convento que fue terminado en 1629 y cuya construcción se realizó en los años siguientes bajo la protección y patronato de los condestables de Castilla, que contribuyeron en adquisición de huertos y solares.

El convento fue la residencia de la Orden de los Frailes Descalzos y se convirtió en un importante centro cultural durante los siglos XVII y

XVIII. Actualmente, se realizan en él la mayoría de los actos religiosos del municipio.

Pese a sus numerosas reformas, el convento conserva un claustro del siglo XVIII, una pieza de singular belleza artística y uno de los claustros de fundaciones franciscanas mejor conservados de la provincia de Albacete.

Este claustro era el espacio fundamental del convento, donde se organizaba la vida completa del mismo y a él se abrían todas las dependencias principales, convirtiéndose de

esta manera en el centro neurálgico del convento. Está formado por dos cuerpos superpuestos de arcos de medio punto con doce arcadas y en sus paredes se encontraban escritas numerosas leyendas e inscripciones en lenguaje popular llamadas "ovillejos".

Otros monumentos de interés son la ermita de Santiago, uno de los edificios más antiguos de la población, que conserva en su interior un retablo con una imagen de Santiago Apóstol y una talla de Santa Ana; la ermita de San

Durante los siglos XVII y XVIII, el Convento Franciscano fue la residencia de la Orden de los Frailes Descalzos. →





Con el objeto de dar a conocer la historia de Yeste, en octubre se celebra la Feria de Tradiciones Populares

Bartolomé que, aunque alejada del casco urbano en lo alto de la montaña, es la más visitada por su entorno natural y su importancia durante las fiestas patronales; y la capilla privada de Pérez de Ayala, utilizada hoy para otros quehaceres.

En cuanto a los edificios civiles destacan el antiguo Edificio del Concejo y Pósito del siglo XVI, el Ayuntamiento y la Casa del Vicario.

Feria de Tradiciones Populares

Con el objeto de dar a conocer la historia de Yeste, enriqueciendo así su identidad, se celebra en octubre, durante tres días, la Feria de las Tradiciones Populares, que este año cumplirá su IX Edición.

Durante un fin de semana, el Castillo de Yeste y su entorno sirve de escaparate para talleres de oficios artesanales propios de este municipio serrano, como son telares, encaje de bolillos, fabricación de aguardiente o el “torraor de



La Feria de las Tradiciones Populares se celebra en octubre, cumpliéndose este año la IX Edición.

garbanzos”, que muestra al visitante cómo se vivía en Yeste hace años.

En esta Feria también se puede disfrutar de una exposición ganadera, el mercadillo agroalimentario y de artesanía, la tradicional matanza del

cerdo realizada en la plaza del Ayuntamiento, la exposición de pájaros de perdiz cazados en la Feria de la Perdiz por todos los aficionados, actuaciones folklóricas y degustaciones gastronómicas a cargo de las Asociaciones de Mujeres

de Yeste, con las que se pueden saborear los platos más típicos, desde ajo pringue, olla, andrajos y migas hasta postres como hojuelas o suspiros, todo ello acompañado de licores: zurracapote, mistela, o cuerva.

La Cerca

Del 22 al 26 de agosto, Yeste celebra sus fiestas patronales en honor a San Bartolomé

Yeste cuenta con unas variadas y tradicionales fiestas que no dejan de ser un reclamo importante en el turismo. Las más importantes son las fiestas patronales de San Bartolomé, que van del 22 al 26 de agosto, en las que los encierros con reses bravas desde “Llano Majo”, los fuegos artificiales, conciertos y actividades culturales son lo más característico.

Estas fiestas patronales se inician el día 22 de agosto, llamado día de LLano Majano, pero el día más importante es el 24 de agosto, en el que Yeste rinde culto a su patrón con una impresionante romería. Es una jornada de precepto que comienza con una misa en la iglesia parroquial de Nuestra Señora de la Asunción a las doce de la noche del día 23. A continuación se lleva la imagen del Santo a la Ermita de San Bartolomé, situada en el cerro de su mismo nombre, acompañándolo en la ascensión al cerro con fuegos artificiales y cánticos. Una vez que San Bartolomé alcanza la cima del cerro, los costaleros bailan con el Santo la Diana de Yeste y continúa la fiesta toda la noche con actuaciones musicales.



Ermita de San Bartolomé, patrón de Yeste.

Otras fiestas dignas de mención son las de los barrios más antiguos de Yeste: Santiago, el 24 y 25 de julio, y San Juan, el 23 y 24 de junio. Además, el 3 de mayo se celebra el Día de la Cruz, en el que en la actualidad se suele pasar ese día en el campo disfrutando de una buena comida, sin olvidar el tradicional “rollo”, especie de torta en la que hay incrustado un huevo cocido. Antiguamente, en este día se realizaba una especie de ritual que consistía en sacar en procesión una Cruz con una corona de espinas llevándola hasta la Balsa de Vallehermoso y, tras sumergirla, se le atribuían al agua propiedades curativas, por lo que la gente que padecía algún mal se bañaba para sanarse.

Breve historia de la enseñanza de la medicina

La evolución de la enseñanza y aprendizaje de la Medicina constituye un largo proceso histórico con muy distintos sistemas de aprendizaje y transmisión de conocimientos a los jóvenes que han elegido iniciar el largo y difícil camino para ejercer la profesión de médico. La educación médica incluye todos los medios por los que una persona adquiere los conocimientos y las habilidades que la sociedad reconoce para formar a un “sanador” al que confiere la confianza para tratar a los enfermos y ser un promotor de la salud en general. Para ser miembro de una profesión resulta necesario recibir una enseñanza adecuada y específica que configura a todo ejercicio profesional. El qué y el cómo se debe enseñar a los futuros médicos es objeto de debate desde la Antigüedad hasta el presente y este conocimiento histórico es importante para el progreso y la correcta asistencia sanitaria en la actualidad. La educación médica específica está íntimamente relacionada con los conocimientos médicos del momento junto con aspectos económicos, sociales, políticos y creencias y normas sociales en general.

El aprendizaje de los conocimientos médicos siempre ha tenido dos objetivos básicos de una generación a otra: teoría acerca de las enfermedades y disponer de un conjunto de habilidades con las que el “curador” puede diagnosticar, y decidir el mejor tratamiento para el enfermo. Es decir teoría y práctica o lo que es lo mismo ciencia y experiencia clínica. La dicotomía entre los conocimientos teóricos y prácticos han sido siempre objeto de debate.

La enseñanza de la Medicina en el mundo antiguo abarcando el período entre el siglo VI a.C. y el siglo V d.C. comienza con las primeras Escuelas médicas situadas en el mundo griego clásico elaborándose una doctrina médica que se impartía a los alumnos centrados alrededor de un maestro de reconocido prestigio. Las lecturas y discusión de los textos diferenciaba a los médicos-filósofos de los empíricos sin instrucción específica. Fueron famosas las Escuelas médicas de Cirene (la más antigua según Heródoto), Rodas, Cnido, Crotona (Alcmeón y los primeros textos médicos de los que se conoce referencia), Pérgamo así como la Alejandría Helenística (Herófilo, Erasítrato y el mismo Galeno). Las referencias no médicas a esta enseñanza de la Medicina las encontramos en los textos de Pla-



tón, Heródoto y Aristóteles. Este último (“Ética a Nicómaco”) remarca la importancia de la experiencia personal y la propia observación para ser un buen médico y no solo un filósofo “el médico no se hace exclusivamente por el estudio de los textos” pero sin menospreciar los conocimientos filosóficos en relación con la Naturaleza, la cosmología, la lógica, la matemática y la ética necesarios para el “curador” diagnosticar, tratar y pronosticar simultáneamente la enfermedad. Por lo tanto las bases de esta inicial enseñanza de la Medicina se basaba tanto en el conocimiento teórico-filosófico así como en el aprendizaje práctico. Al mismo tiempo la enseñanza establecía lazos especiales entre maestros y discípulos de forma que uno de los escritos del Juramento Hipocrático afirmaba “Juro por Apolo médico... tener al que me enseñó este arte en igual estima que a mis progenitores, compartir con él mi hacienda y tomar a mi cargo sus necesidades si le hiciese falta; considerar a sus hijos como hermanos míos y enseñarles este arte, si quieren aprenderlo, de forma gratuita y sin contrato o compromiso”. No obstante existió polémica acerca de cuánta filosofía debía saber un médico práctico y algunos grupos médicos se basaban solo en la experiencia distanciándose de las teorías filosóficas. Los planteamientos diferentes llegaron hasta la época Greco-Romana y el máximo exponente del momento, Galeno, expresó como el verdadero médico debía ser al mismo tiempo un filósofo capaz no solo de tratar la enfermedad, sino también de explicarla.

Los textos clásicos griegos, helenísticos y greco-romanos compusieron un “cuerpo” del conocimiento médico que alcanzó sin grandes cambios a la Edad Media (siglo V al XIV). El imperio bizantino (Orbasio, por ejemplo) comenzó a utilizar discretamente a los hospitales (“nosokomeia”) con fines de enseñanza, así como los hospitales militares romanos (“valetudinaria”), aunque fue realmente el Islam quien más proporcionó esta práctica en sus Escuelas médicas (“medresen”) en las proximidades a las mezquitas (Bagdad y Damasco). Desde el siglo VII los árabes incorporan los textos de Hipócrates, Aristóteles y Galeno a su “corpus” médico. En Occidente los enciclopedistas latinos como San Isidoro de Sevilla trasladan la teoría y la práctica greco-romana a los estudiantes y a los médicos prácticos. Los textos clásicos así conservados sirvieron para todos los fines pedagógicos, sobre todo cuando el camino se abría hacia la institucionalización de la enseñanza de la Medicina en Escuelas y en las nacientes Universidades.

Los hospitales para indigentes en el siglo XIII tomaron el modelo de las enfermerías monásticas inicialmente destinadas para tratar a los monjes demasiado enfermos para ejercer sus funciones religiosas. Los hospitales europeos de la época tenían un marcado carácter religioso tal como el Hotel Dieu en París o el St. Thomas Hospital de Londres. Simultáneamente la primera escuela de medicina laica para la enseñanza de la Medicina es la de Salerno que surge en el sur de Italia a finales del siglo X aunque su máximo prestigio lo obtiene en el siglo XII y XIII cuando consiguen recopilar los textos de Hipócrates, Galeno, así como los textos árabes y los refunden bajo el título de “Ars Medicinæ” o “Articella” con cinco libros clásicos: “Isagoge”, de Ioannitius, “Aforismos, Pronósticos y Dieta en las enfermedades agudas”, de Hipócrates, “Ars Parva”, de Galeno, “De Urinis”, de Teófilo, “De Pulsibus”, de Filareto. Posteriormente se añadieron el “Canon” de Avicenna, “Liber ad Almansorem”, de Rhazes, “Liber Regius”, de Ali Abbas y el “Colliget”, de Averroes. La enseñanza se basaba en el comentario de estos textos, organización de preguntas sobre los puntos teóricos y las relaciones entre la teoría médica y los tópicos generales en la filosofía natural. La escuela declinó como docente en Medicina en los finales del siglo XIII aunque su espíritu siguió influyendo sobre las recién nacidas Universidades medievales.



La primera mesa coloquio trató sobre la Reforma de la OCM del Vino

El Fórum nace con el objetivo de convertirse en un centro de debate para tratar asuntos de gran actualidad

Una iniciativa pionera en Castilla-La Mancha

Fórum Castilla-La Mancha Siglo XXI inició su andadura el pasado 16 de julio, en la Finca Dehesa de Los Llanos de Albacete, con la celebración de su primera mesa coloquio bajo el título "La Reforma de la OCM del vino y perspectivas del sector en Castilla-La Mancha". Esta iniciativa del Grupo de Comunicación La Cerca y del Despacho de Abogados Agudo & Ramírez es la primera que nace en Castilla-La Mancha con estas características y las distintas mesas coloquio que en lo sucesivo se irán realizando en su seno serán organizadas y gestionadas por el mencionado Grupo de Comunicación.

Con el objetivo de convertirse en un centro de debate capaz de atraer a los más relevantes ponentes para tratar asuntos de gran actualidad, con especial atención a los temas que afecten a Castilla-

En una concurrida rueda de prensa, el pasado 16 de julio hacía su presentación **Fórum Castilla-La Mancha Siglo XXI**, una iniciativa del **Grupo de Comunicación La Cerca** y del **Despacho de Abogados Agudo & Ramírez**, con el objetivo de crear un espacio para el **debate** sobre asuntos de actualidad a través de la **congregación** de los más relevantes **ponentes**, como así fue en la celebración de esta **primera mesa coloquio** en la que se trató el tema de la **Reforma de la OCM del vino y perspectivas del sector en Castilla-La Mancha** y en la que participaron las **máximas autoridades** con responsabilidad en el sector, presidentes de varias **denominaciones de origen**, representantes de las principales **organizaciones agrarias, bodegueros de la Región y profesionales** del sector en general.

La **anfitriona** de esta **primera mesa coloquio** fue **Barbara Maturana, marquesa viuda de Paul**, que cedió sus magníficas instalaciones de su **Finca de Los Llanos de Albacete** para la celebración de este primer evento del **Fórum**, donde el gerente de la **Finca, Julián Illán**, dio toda una lección de **amabilidad y profesionalidad**.

Entre otras personalidades estuvieron presentes, el delegado provincial en Albacete de la **JCCM, Manuel González Ramos**; el director general de Mercados Alimentarios de la **JCCM, Federico López Navarro**; el delegado de Agricultura en Albacete, **Manuel Miranda**; el director de **IVICAM, Alipio Lara**; y el director de la Escuela Técnica Superior de Ingenieros Agrónomos de la **UCLM, Francisco Montero**.

Desde que en junio de 2006 la **Comisión Europea** propuso una profunda **reforma del régimen vitivinícola** se levantó la alerta del sector en **Castilla-La Mancha**. Tras más de un año de arduas **negociaciones**, el pasado 4 de julio la **Comisión Europea** presentó un **borrador** que, a pesar de las modificaciones a la propuesta inicial, no satisface los intereses del **sector castellano-manchego**. El **Fórum** quiso hacerse eco del grave problema que acucia a este sector de la **economía regional**.

Alipio Lara, director del IVICAM, manifestó su rechazo a la supresión de las ayudas a mostos y alcoholes

La Mancha, y por extensión a España, Fórum Castilla-La Mancha Siglo XXI, quiere posicionarse a la vanguardia del debate político, económico y social, para convertirse lo antes posible en un referente indispensable para políticos, economistas, empresarios, líderes de opinión y medios de comunicación en Castilla-La Mancha y progresivamente en España.

Para que el conjunto de la sociedad castellano-manchega pueda participar de la información generada en torno a las mesas coloquio celebradas, se editará con carácter trimestral un Boletín donde se expondrá, de manera detallada, las diferentes acciones de trascendencia social llevadas a cabo por el Fórum. Por otra parte, sus fundadores quieren institucionalizar los Premios Fórum Castilla-La Mancha Siglo XXI, con los que pretenden manifestar el reconocimiento a instituciones y a personas distinguidas por su labor en pro del desarrollo económico y la cohesión social de Castilla-La Mancha.

Esta iniciativa fue muy aplaudida por todos los presentes, tanto por la creación de este espacio para el diálogo como por el tema elegido, dos aspectos en los que Manuel González Ramos, delegado de la Junta en Albacete, insistió destacando que debe existir un interés común por que a Castilla-La Mancha venga una OCM que beneficie a todos los sectores implicados, por lo que "este foro y todos cuantos se creen deben dar lugar a una propuesta única que seguro va a defender el presidente Barreda", aseguró el Delegado.

Alipio Lara defendió los intereses de CLM

La primera mesa coloquio de Fórum Castilla-La Mancha Siglo XXI se inició con la intervención de Alipio Lara, director del Instituto de la Vid y el Vino de Castilla-La Mancha (IVICAM), quien realizó un profundo análisis de los planteamientos del borrador presentado por la Comisión Europea el pasado 4 de julio, así como de los objetivos funda-



Vista de los viñedos ubicados en la Finca Dehesa de Los Llanos de Albacete.

mentales de Castilla-La Mancha para esta reforma de la OCM del vino.

A pesar de que existen algunos puntos del borrador que coinciden con los intereses castellano-manchegos, como la eliminación de la chaptalización y de la vinificación de mostos de terceros países o la adopción de las prácticas enológicas aceptadas por la Organización Internacional de la Viña y el Vino (OIV), Alipio Lara mostró su disconformidad, y la de toda la Adminis-

tración regional, en lo que se refiere a la modulación de arranques por producción, la supresión de la regulación de mercado y la liberalización de plantaciones a partir del 1 de enero de 2014, lo que posteriormente Julián Morcillo, secretario general de UPA, calificó de "insentido" si se tiene en cuenta que actualmente se está incentivando el arranque.

Alipio Lara, tras incidir en la importancia económica y social que tiene para Castilla-La Mancha la solidificación de

la renta de los viticultores, manifestó su rechazo a la supresión de las ayudas a mostos y alcoholes, así como a las dotaciones financieras nacionales que se calcularán en función de la superficie plantada de vid, la producción y el gasto histórico, mientras que a Castilla-La Mancha lo que le beneficia es el parámetro histórico.

Además, Alipio Lara mostró su desacuerdo en las ayudas a la promoción y la comercialización, ya que en el

Manuel González Ramos (4º), delegado de la Junta en Albacete, presidió la primera mesa coloquio del Fórum. →



Cerca de 75.000 familias dependen del sector vitivinícola en Castilla-La Mancha

En **Castilla-La Mancha** dependen del sector cerca de **75.000 familias**, generando **38.000 puestos de trabajo fijo**, a los que habría que añadir la mano de obra que emplea la **industria enológica**, que es superior a los **3.500 puestos de trabajo**, así como de otras **actividades auxiliares**. Estas cifras justifican la gran preocupación por parte de la **Administración** por defender los **intereses comunes** del sector, especialmente del **viticultor**. En este sentido, **Manuel González Ramos, delegado de la JCCM en Albacete**, manifestó la obligación de buscar el **equilibrio** en defensa del **interés común** de todos, del que elabora **vinos de calidad** y de los **viticultores** que corren el riesgo de ir al **paro** y perder las **perspectivas de jubilación**.

Igualmente, **Manuel Miranda, delegado de Agricultura en Albacete**, apeló a las importantes **inversiones** realizadas por muchos **viticultores**, así como a la dificultad que le plantea al **agricultor** cambiar de actividad, por lo que no dudó en afirmar que “si la **OCM** no piensa más en el **agricultor** va a nacer ya **fracasada**”, aseveró.

En esta línea se encaminaron múltiples intervenciones, como las palabras que pronunció **Julián Morcillo, secretario general de UPA en Albacete**, quien anticipó que con la **reforma** muchos **viticultores** tendrán que salir del sector, lo que generará un grave **problema social**, respaldándose en el análisis de la propia **Comisión** que reconoce que se van a perder un 27% de activos en el sector y “en **Castilla-La Mancha** probablemente nos vayamos a un tercio, lo que equivale a decirles a los **viticultores** que uno de cada tres sobra: esta es la cruda realidad que tenemos en nuestra **Región**”, sentenció.



El sector vitivinícola en Castilla-La Mancha genera unos 38.000 puestos de trabajo fijo.

González Ramos demandó la unidad del sector para poder negociar en aquellos temas que más le perjudican

borrador se preconiza la promoción en países terceros, mientras que España y Castilla-La Mancha comercializan el 70% en Europa y el 30% en países terceros, por lo que defendió que las medidas de promoción no sólo se deben centrar fuera de la Unión Europea.

Unidad del sector

A lo largo del desarrollo de la mesa coloquio, el delegado de la Junta en Albacete, Manuel González Ramos, insistió en el gran cambio que ha experimentado en muy pocos años el sector vitivinícola en Castilla-La Mancha, tanto en la producción en el campo como en las cooperativas y en las bodegas; un cambio que es producto del esfuerzo y la inversión de todos, dijo, y que nos sitúa en buena posición de infraestructuras para poder competir todos, las denominaciones de origen, los vinos de mesa y los viticultores, es decir, “cumplimos todos los abanicos, lo que nos ha permitido poder exigir lo que estamos exigiendo”, aseguró.

Ante todo, Manuel González Ramos recomendó calma para saber defender los intereses de todos, recordando que el negociador, en este caso la Comisión Europea, siempre parte de un techo muy bajo para poder negociar, “una estrategia de la Comisión contra

la que lucharemos en aquellos temas que más nos perjudican siendo cautos y sin crear alarma, sino sabiendo negociar todos de la mano, cooperativas, bodegas, agricultores y Gobierno”, propuso el Delegado.

La unidad del sector como

postura estratégica para defender no sólo los intereses de Castilla-La Mancha sino los de toda España, defendida por todos los representantes de la Administración presentes en la mesa coloquio, fue respaldada por representantes de denominaciones de origen y bo-

Manuel González Ramos manifestó su satisfacción por la iniciativa del Fórum Castilla-La Mancha Siglo XXI. →



Para Federico López, el gran enemigo está en los países emergentes que copan el mercado con los vinos de mesa

degueros, quienes además resaltaron que esa falta de unidad se refleja en la comercialización, ya que no existe una imagen de país: "Creo en la unión de todos, hay que buscar fortalezas, y creo mucho en la marca España, que es la estrategia que debemos seguir", sugirió Fausto González, promotor de Bodegas Martúe.

Nuevas normas de etiquetado

El borrador del 4 de julio propone una serie de cambios en las normas de etiquetado, en las que se permite, por primera vez, a los vinos de la Unión Europea sin indicación geográfica mencionar la variedad y el año de cosecha en la etiqueta.

Defendiendo que el etiquetado siempre tiene que ser veraz, el director general de Mercados Alimentarios, Federico López Navarro, apuntó que la mención de la variedad y el año de cosecha en los vinos de mesa no denuesta las denominaciones de origen, que salen reforzadas, porque particularidades como las menciones crianza, reserva y gran reserva no les van a ser arrebatadas", distinguió, para añadir que el gran enemigo está en los países emergentes que están copando el mercado con los vinos de mesa.

En este sentido Manuel Manzaneque, de Bodegas Manzaneque, destacó que en el mercado hay lugar para todos -vinos de mesa, bodegas de gran volumen, bodegas pequeñas, vinos de pago-, siendo lo importante la calidad, cada uno en su parcela, afirmó.

Aportación de la Universidad

Francisco Montero Riquelme, director de la Escuela Técnica Superior de Ingenieros Agrónomos, catedrático de Producción Vegetal de la Universidad de Castilla-La Mancha y especialista en viticultura, señaló que la Universidad, con sus medios en enología, en viticultura, en ordenación del territorio, en desertificación y en comercialización, está aportando en políti-



Los asistentes al Fórum, celebrado en la Finca de Los Llanos, debatieron al respecto de la reforma de la OCM del vino.

ca agraria, en la medida de sus posibilidades y de su dotación, fundamentalmente de tipo humano, "esfuerzo, ideas, crítica y soluciones a un sector de gran interés en la Región", significó.

Francisco Montero defendió una postura pragmática señalando los aspectos positivos de la reforma y censurando las posturas parciales de algunos que se ciñen sólo a aquellos puntos negativos que les perjudican para reivindicarlos. De esta forma, apuntó

que la reforma de la OCM del vino es una oportunidad importante para cambiar el sector y que medidas como el arranque, que a él personalmente no le parecen saludables, tienen su parte positiva si se tiene en cuenta que va a refrescar el sector con una inyección económica, además de haber avanzado sustancialmente, en el borrador del 4 de julio, en este aspecto respecto a las propuestas anteriores, en las que las perspectivas eran bastante más negativas.

En definitiva, Francisco Montero Riquelme mantuvo, ante todo, que los planteamientos parciales carecen de sentido y no tienen ninguna utilidad.

La comercialización, asignatura pendiente en Castilla-La Mancha

Los problemas existentes en la comercialización fue una opinión totalmente unánime en este foro, aunque sí hubo

Imagen de uno de los caserones de la Finca Dehesa de Los Llanos, donde tuvo lugar el primer Fórum.



Francisco Montero señaló que la reforma de la OCM del vino es una oportunidad importante para cambiar el sector

divergencias en cuanto a las posibles soluciones. Mientras que Diana Moreno del Val, directora comercial de Bodegas Vallegarcía, señaló que la reforma apuesta por una comercialización moderna y por la creación de una infraestructura de comercialización a largo plazo, planteando así que habría que reflexionar, incluso “copiar, el modelo del Nuevo Mundo, en lugar de seguir dando palos de ciego”, también se levantaron voces en defensa de un sistema europeo de comercialización propio, puesto que, en opinión de Manuel González Ramos, la situación de Castilla-La Mancha no es la situación de Chile ni de Australia, en los cuales “las políticas comerciales agresivas y de marketing son muy fáciles”, diferenció.

La postura del delegado de la Junta en Albacete fue apoyada por José María Tomás Pinar Pinar, vicepresidente de la Denominación de Origen Jumilla, quien hizo hincapié en que los sistemas de Australia y Chile son nuevos, sin vicios, mientras “nosotros tenemos un sistema, que es el nuestro, y en el que tenemos que centrarnos”, formuló.



Todos los asistentes al Fórum, en la Finca Dehesa de Los Llanos, mostraron su satisfacción por la celebración del mismo.

Por su parte, Manuel Lorenzo, gerente de la bodega Los Aljibes señalaba que no se pueden establecer comparaciones: “Tenemos que cambiar pero no fijándonos en las estrategias de los países emergentes, que son nuevos productores, sus vinos están de moda y tienen una oferta inferior a la demanda, mientras

que nosotros somos clásicos y a lo mejor debemos orientar nuestros productos hacia otros mercados distintos a los que están yendo ellos, ya que Inglaterra está ya copada por vinos australianos y sudafricanos”, determinó

El acreditado enólogo Ignacio de Miguel apuntó que el escollo que encuentran los

vinos castellano-manchegos en el tema de la comercialización es “un problema de base y aquellas bodegas que han pensando bien el producto, incluso antes de plantar la primera viña y hacer la bodega, han triunfado”, aseveró Ignacio, poniendo como ejemplo algunas bodegas castellano-manchegas. **La Cerca**

La supresión de las ayudas a la destilación del alcohol de uso de boca perjudica a CLM

Una de las propuestas de la **Comisión Europea** que atenta contra los **intereses castellano-manchegos** es la supresión de varias medidas, especialmente la **supresión de ayudas a la destilación del alcohol de uso de boca**. Este punto de la **reforma** fue ampliamente tratado en varias intervenciones, entre otras, la del **director del IVICAM, Alipio Lara**, y la del **secretario general de Asaja Castilla-La Mancha, Fernando de Villena**, quienes compararon esta medida propuesta en la **OCM del vino** con las medidas adoptadas en otras **Organizaciones Comunes de Mercados**, como es el caso de las **verduras y hortalizas**, donde los tomates que se destinan a conservas o a zumos también están dentro del mercado y tienen sus ayudas.

En este sentido, **Gregorio Martín Zarco, presidente de la Denominación de Origen La Mancha**, apuntó que no se debe olvidar que “los vinos son **vasos comunicantes** y cualquier cambio en uno de los productos del sector distorsiona el **mercado**, con lo que será difícil evitar una **crisis fuerte**”, advirtió, para objetar por qué la **OCM del vino**, siendo éste un cultivo que se encuentra dentro de la política agraria del 92, se está enfocando de manera distinta que otras **Organizaciones Comunes de Mercados**.

Manuel González Ramos garantizó que **Castilla-La Mancha** defenderá la regulación de oferta por la vía de los **subproductos** y manifestó su total convencimiento de que la **Comisión Europea** cederá en el caso de las **destilaciones**.



Gregorio Martín (4ºd), presidente de la D.O. La Mancha, debatió al respecto del trato mostrado por la OCM del Vino en relación con otras OCM agrícolas.

Desarrollo sostenible, apuesta decidida del Gobierno regional

Vista de El Salobre, municipio de la provincia de Albacete.

La preocupación por el medio ambiente y el cambio climático se ha convertido en uno de los asuntos prioritarios del Ejecutivo regional

La conservación del espacio rural, garantizando al mismo tiempo su óptimo desarrollo, objetivos a conseguir

GEACAM, en defensa del medioambiente regional

En junio de 2006 quedó formalmente constituida la empresa pública de Gestión Ambiental de Castilla-La Mancha (GEACAM), que está actuando ya en tres campos importantes de apoyo a la Consejería de Medio Ambiente y Desarrollo Rural. Por un lado, en la supervisión de los proyectos de evaluación ambiental así como en importantes encargos en asistencias técnicas. También en la puesta en marcha de nuevos centros de interpretación en los espacios naturales protegidos de la Región, para lo cual se ha firmado un convenio, para los años 2007 a 2009, por valor de 21 millones de euros, con el fin de sacar una mayor rentabilidad social y económica de los mismos, y en programas de educación ambiental. En tercer lugar, coordinará la campaña de prevención y extinción de incendios en 2007, 2008 y

La conservación de nuestro medio natural requiere la apuesta por una política que adopte medidas para conservar el espacio rural, garantizando al mismo tiempo su óptimo desarrollo. Para este fin es imprescindible un serio y comprometido apoyo institucional que aporte los recursos económicos y humanos necesarios. En esta dirección está trabajando la Junta de Comunidades de Castilla-La Mancha a través de la Consejería de Medio Ambiente y Desarrollo Rural.

Así, entre las últimas medidas adoptadas para fomentar el desarrollo sostenible de la Región cabe destacar la constitución, en 2006, de la empresa pública Gestión Ambiental de Castilla-La Mancha (GEACAM) y, el pasado mes de marzo, la aprobación de la creación de la Fundación General de Medio Ambiente que tendrá, entre sus cometidos, la construcción del Centro de Investigación Nacional del Fuego.

En la siguiente entrevista, el máximo responsable de la Consejería de Medio Ambiente y Desarrollo Rural, José Luis Martínez Guijarro, nos ha proporcionado detalladamente los cometidos de cada una de ellas, al mismo tiempo que revela las novedades de la actual campaña contra incendios, ya que se ha firmado un convenio de colaboración con la empresa pública GEACAM a través del cual ésta será la encargada de asumir, en los próximos tres años, la coordinación de todo el dispositivo de incendios. El Consejero, además de enumerar las mejoras que se han incorporado para la actual campaña, apela a la colaboración ciudadana, uno de los pilares fundamentales en la conservación del medio natural.

2009.

En opinión del Consejero, la empresa, en tan sólo un año, "ha cubierto con creces el

objetivo que nos habíamos marcado en este ejercicio, no sólo con su puesta en funcionamiento sino también en la

adjudicación de la totalidad de los 120 proyectos encargados por el Gobierno regional por importe de 80 millones de

Formar y educar a la ciudadanía en valores de respeto al medio ambiente, son claves para su conservación

euros”, señala, precisando que para poder adjudicar todas estas actuaciones se han tenido que analizar más de 400 ofertas que han presentado distintas empresas de todo el país, lo que pone de manifiesto el volumen de trabajo con que ha funcionado desde su inicio”, subraya, para añadir que cerca del 76% del presupuesto será ejecutado por empresas relacionadas con la Región, “respondiendo así a otro objetivo que nos marcamos de poder dinamizar nuestro sector empresarial a través de proyectos ambientales y forestales”, significa.

En estos momentos, la empresa cuenta con cerca de 150 trabajadores en toda la Comunidad Autónoma y en breve se completará con la apertura de oficinas territoriales en las capitales de las provincias. Asimismo, se trabaja en la futura sede, que estará ubicada en Cuenca y que contará con un edificio bioclimático, donde además se situará la Delegación Provincial de Medio Ambiente y Desarrollo Rural de esta provincia.

Importancia de la educación medioambiental

Castilla-La Mancha cuenta con una red de equipamientos ambientales en toda la Comunidad Autónoma, integrada por aulas de la naturaleza, centros provinciales, centros de interpretación y centros de actividades específicas, desde donde se quiere acercar a la población de toda Castilla-La Mancha el valioso patrimonio natural que tenemos, algo que es fundamental para contribuir al respeto y el mantenimiento de nuestro entorno.

Estos centros de educación ambiental realizan una importante labor de concienciación y sensibilización a lo largo de todo el año dirigida a grupos de escolares, pero también asociaciones y colectivos, ofertando todo tipo de actividades formativas y visitas a centros de interés y espacios naturales protegidos.

La labor que se lleva a cabo en estos centros forma parte del Plan Regional de Educación Ambiental, un



Castilla-La Mancha tiene un valioso patrimonio natural que, entre todos, tenemos que conservar. Foto: Sierra del Segura.

proyecto imprescindible que desarrolla el Gobierno regional desde el año 2003 con un ambicioso reto que es el de formar y educar a la ciudadanía en valores de respeto al medio ambiente y que cada año va consiguiendo mejores resultados.

Guijarro señala que para el Gobierno regional es fundamental una educación ambiental dirigida “tanto a los jóvenes como a los adultos, sectores económicos y productivos y, por supuesto, incluyendo a los medios de comunica-

ción, con el objetivo de contribuir entre todos a conservar los recursos naturales que tenemos y que, como sabemos, no son inagotables”, advierte.

En palabras del Consejero, “actualmente la preocupación mundial por el medio ambiente y lo que conocemos como cambio climático se ha convertido en uno de los asuntos prioritarios de todos los gobiernos y también del nuestro. Por eso estamos poniendo todo nuestro empeño en educar para conservar nuestro maravilloso legado natural,

porque es una obligación con nosotros mismos mantener esa naturaleza privilegiada que nos rodea, pero también es un compromiso con las generaciones venideras y la mejor forma de hacerlo es realizando un proceso continuo y permanente de educación, divulgación y sensibilización hacia el medioambiente desde todas las perspectivas económicas y sociales, provocando una implicación de toda la sociedad en una responsabilidad que considero que es global”, subraya.

Para el Gobierno regional es fundamental una educación ambiental dirigida a toda la población. Foto: Lagunas de Ruidera.



La formación es fundamental en los trabajadores que participan en la extinción de incendios

En la **campana de incendios** se trabaja durante todo el año, siendo la época de **alto riesgo**, del 1 de junio al 30 de septiembre, cuando están todos los **medios materiales y humanos** en pleno funcionamiento. Durante la llamada **campana complementaria**, de 4 meses de duración, el personal adscrito al dispositivo de extinción se dedica a la realización de **trabajos de prevención** en el monte, que consisten en **limpieza del monte, podas, clareos, claras y desbroces**, que permiten el control del **combustible** existente y evitan la **propagación del incendio** en caso de que se produzca.

Desde hace varios años, se viene desarrollando un **programa de formación continua** de todos los **trabajadores** que participan en las **campanas de extinción**. Además, en el año 2006, se implantó como experiencia piloto el **certificado de profesionalidad como trabajador forestal**, a través de diferentes **cursos de formación**.

Por otro lado, en los últimos meses se ha efectuado una **evaluación individualizada** de las necesidades de **formación** de cada uno de los **trabajadores** que forman parte del dispositivo hasta un total de 2.275 personas, con lo que "tenemos una radiografía de las **necesidades de formación** de cada una de las personas que forman parte del **dispositivo de prevención y extinción de incendios**, sabemos cuáles son sus déficit y, a partir de ahora, en colaboración con el **SEPECAM** completaremos su **formación**", asegura el **Consejero**, para afirmar que el objetivo es seguir dando pasos para **profesionalizar el sector**.



En el año 2006, se implantó como experiencia piloto el certificado de profesionalidad como trabajador forestal, a través de diferentes cursos de formación.

La Fundación General de Medio Ambiente tiene entre sus cometidos la creación del Centro de Investigación del Fuego

Investigación medioambiental

En marzo de este año 2007 se presentó la Fundación General de Medio Ambiente, que desarrollará sus actividades en el ámbito de Castilla-La Mancha, pero también podrá extender su actividad al resto del territorio nacional.

Este proyecto responde al compromiso adquirido por el presidente de la Región, José María Barreda, en las Cortes de Castilla-La Mancha y que llevó a las Consejerías de Medio Ambiente y Desarrollo Rural y a la de Educación y Ciencia a trabajar intensamente para su constitución.

Para el funcionamiento de la Fundación se ha constituido un Patronato como órgano de gobierno, representación y administración que estará compuesto por el presidente de la Empresa Pública de Gestión Ambiental de Castilla-La Mancha (GEACAM), el director general competente en materia de investigación de medio ambiente, dos patronos de la Consejería de Medio Ambiente y Desarrollo Rural

y dos más de la Consejería de Educación y Ciencia.

Según indica Martínez Guijarro, la Fundación tiene por objeto fomentar la investigación, la formación, innovación y el desarrollo de acciones de fomento en materia medioambiental, así como la educación ambiental, guián-

dose en todo momento por criterios de desarrollo sostenible en sus actuaciones. Así, gestionará los centros de educación ambiental, la concesión de ayudas a la investigación o la subvención a instituciones y organizaciones sin ánimo de lucro.

Además, será la encargada

de impulsar la creación y gestión de centros de investigación de alto nivel científico y tecnológico, como el Centro de Investigación del Fuego, en cuyo diseño científico ya están trabajando las dos Consejerías que forman parte de la Fundación, Medio Ambiente y Desarrollo Rural y Educación y

La Fundación tiene por objeto el fomento de la investigación medio ambiental. Foto: Villaverde de Guadalajara (Albacete).



La empresa pública GEACAM es la encargada de gestionar el dispositivo de la campaña de incendios de este año

Ciencia, y además cuenta con el compromiso del Ministerio de Educación y Ciencia para iniciar esta actuación a través de fondos de investigación nacionales y de la participación activa de los recursos propios del Ministerio y de la JCCM.

Por otra parte, el Centro se pondrá en marcha en colaboración con la Universidad regional, de hecho su responsable será el catedrático y experto en cambio climático y José Manuel Moreno. Se tratará de un Centro para avanzar tanto en materia de investigación y detección, como en las consecuencias que pueden tener los incendios en relación con el cambio climático y la incorporación de nuevas tecnologías a los procesos de toma de decisión en la gestión de los incendios forestales.

Mejoras en la campaña contra incendios 2007

Una de las principales novedades del Plan de Prevención y Extinción de Incendios Forestales de Castilla-La Mancha para 2007 es que GEACAM es la encargada de gestionar el dispositivo de la campaña de este año mediante un acuerdo de colaboración que recoge la ejecución de las actuaciones referidas a proyectos, obras, asistencias técnicas, servicios, suministros, planes y programas necesarios para el desarrollo de las campañas para los próximos tres años, 2007, 2008 y 2009.

Este año se han realizado mejoras en las infraestructuras de la Comunidad Autónoma con la construcción de 5 nuevas bases de retén, 5 bases de helicópteros y 10 bases de retenes terrestres. Asimismo, se han acondicionado 54 bases de retenes y torretas y se han efectuado diversas mejoras en las pistas para medios aéreos.

Los medios materiales que incluye la campaña de este año son 10 aviones de carga en tierra, un avión de coordinación, 14 helicópteros, 21 equipos de maquinaria pesada, 86 vehículos autobomba, 74 patrullas de vigilancia móvil, 144 puestos de vigilancia fija y 107 retenes. Además, se ha incorporado un nuevo



El número de personas que participan en la actual campaña de incendios es de 3.092 trabajadores.

helicóptero al dispositivo para tareas de vigilancia y de apoyo logístico a la extinción.

Otra de las novedades de la campaña de 2007 es la incorporación, en todos los medios, del visor y el localizador GPS; y en los cinco centros de operaciones provinciales existirán pantallas donde poder efectuar el seguimiento de todos y cada uno de los medios que estén participando en las tareas.

El número de personas que participan en esta campaña es de 3.092 trabajadores,

de los cuales 2.432 son retenes y 660 funcionarios de la Consejería de Medio Ambiente y Desarrollo Rural, a los que hay que añadir otros 171 efectivos que dependerán del Ministerio de Medio Ambiente pero que estarán también integrados en el dispositivo regional. Además, se ha ampliado la composición de las patrullas móviles de vigilancia que hasta 2006 habían estado integradas por un conductor y un agente medioambiental, incorporándose este año también un ayudante.

Importante reducción de incendios en 2006

El Consejero no duda en calificar de satisfactoria la campaña de prevención y extinción de incendios forestales de 2006, puesto que "la cifra total de incendios fue de 707, un 37% menor que en 2005, muy por debajo de la media de los últimos 10 años", precisa, destacando que la mayor parte de los incendios pudieron ser extinguidos en su fase de conato (superficie quemada inferior a 1 ha), "lo que pone

Entre los medios materiales para este año, el dispositivo de incendios cuenta con 10 aviones de carga en tierra.



Aunque han experimentado una disminución, las negligencias son las mayores causas de incendios forestales

de manifiesto la capacidad de reacción del dispositivo contra incendios en nuestra Región”, destaca. Además, continúa, de los 706 incendios, el 71,25% fueron controlados y extinguidos en la fase de conato (menos de 1 ha); el 90% fueron extinguidos cuando su tamaño era inferior a 5 ha; y tan sólo el 0,42% cuando ya se habían superado las 100 ha de superficie quemada

En opinión del Consejero, la profesionalidad y buen funcionamiento del dispositivo de lucha contra incendios forestales de CLM, junto a la prohibición de hacer fuego en espacios abiertos y a una mayor concienciación ciudadana, fue determinante en la reducción de los incendios ocurridos el año pasado en la Región.

En cuanto a la superficie total de vegetación forestal, las ha quemadas fueron un total de 4.617,85, de las cuales 1.298,65 fueron de monte arbolado, 2.165,36 de matorral y 1.153,84 ha de vegetación herbácea o pastizal.

Por provincias, Albacete fue la que menor número de incendios tuvo, 77 en total; además, fue la que menor su-



Quince helicópteros, entre otros medios materiales, forman parte del dispositivo de incendios para este año.

perficie forestal afectada tuvo, con 79 ha, mientras que Toledo fue la provincia con más incendios, 189, y con mayor superficie afectada, 2.437,44 ha.

En cuanto a las causas fundamentales de los incendios forestales, en primer lugar se sitúan las negligencias, con 312 incendios, lo que repre-

senta el 44,20 % del total. Esta sigue siendo la causa con mayor peso en el conjunto de la siniestralidad, si bien ha experimentado una disminución relativa sobre las cifras del año 2005, disminución que hay que imputarla, en gran medida, al hecho de que gran parte de la ciudadanía se ha con-

cienciado del peligro que supone un incendio forestal. El rayo, con 187 incendios, el 26,50 % de la siniestralidad, y los incendios intencionados, con 176, es decir uno de cada cuatro, son las siguientes causas más frecuentes de origen de los incendios forestales en la Región. **La Cerca**

La educación ambiental forma parte fundamental en la prevención de incendios forestales

Teniendo en cuenta que durante 2006, aproximadamente en el 75% de los casos, la causa que provocó los incendios tuvo una **componente humana**, desde el **Gobierno de Castilla-La Mancha** se considera la **educación ambiental** como parte fundamental en la **prevención de incendios forestales**. Por ello, la **Consejería de Medio Ambiente** sigue incidiendo sobre la población con **campañas publicitarias** como la de “**Abre los Ojos**” o con cartas informativas a **agricultores y ganaderos** de la **Región**, así como a **establecimientos hosteleros y gasolineras**, con consejos para evitar los **incendios forestales**.

Aunque es evidente que el conjunto de la **ciudadanía** se ha **concienciado** enormemente durante los últimos años de la problemática que suponen los **incendios forestales** y de las **negativas consecuencias** que de ello se derivan y poco a poco se van modificando **hábitos y conductas peligrosas** en el **medio natural**, el **Consejero** apela a la **responsabilidad** de los **ciudadanos** para que hagan un **uso responsable del medio natural**, rogándoles que estén vigilantes ante cualquier **riesgo** para avisar en caso de **peligro**.

Respecto a la situación de **riesgo** que existe en la **Región** este verano, **Martínez Guijarro** cree que, debido a las **lluvias** que hemos tenido, habrá una **mayor propensión** a tener **incendios forestales**, aunque es posible que afecten en menor medida a la **vegetación arbórea** si estos fuegos no llegan a alcanzar **intensidad calorífica** suficiente.



Durante el año 2006, en el 75% de los casos los incendios tuvieron una componente humana.

Otra vez, responsabilidad patrimonial de la Administración Pública

Nuevamente se ha dictado otra sentencia por el Juzgado de lo Contencioso-Administrativo que declara y establece la responsabilidad patrimonial de la Administración Pública, en este caso de un Ayuntamiento, que declara el anormal y defectuoso funcionamiento de los servicios públicos y la condena al pago a la perjudicada de una cantidad superior a los 12.000 euros en concepto de indemnización por los daños, lesiones y secuela causados.

Los hechos establecidos son los siguientes: una niña, menor de edad, acude acompañada de sus amigos a la Piscina Municipal el día de su apertura al público y todos ellos aprecian cómo el vaso de la misma no está totalmente lleno de agua; sólo en unos dos tercios del nivel de llenado. No existen indicadores ni señales de advertencia algunos que prohíban o limiten el baño. Únicamente el socorrista de la Piscina manifiesta verbalmente a los usuarios que no se lancen en la parte con menor nivel de agua.

La niña, siguiendo las instrucciones al efecto dadas, se lanzó al agua de forma normal (hecho que ha sido declarado probado en la sentencia dictada) en la parte que así le había sido indicada y sufrió un golpe en la mandíbula que le causó un corte en la barbilla y posteriores lesiones musculares que aparecieron a los dos días, siendo atendida por los servicios médicos.

Ante dichos hechos los padres de la menor lesionada reclamaron a la Administración, en la consideración que los daños sufridos tenían relación directa con la indebida apertura al público de la Piscina en tales condiciones. Piscina que, al día siguiente, ya tenía un nivel normal de llenado de agua.



Reclamación hecha al amparo de la previsión contenida en el artículo 106 de la Constitución Española: “los particulares, en los términos establecidos por la ley, tendrán derecho a ser indemnizados por toda lesión que sufran en cualquiera de sus bienes y derechos, [...] siempre que dicha lesión sea consecuencia del funcionamiento de los servicios públicos”.

Se ha declarado que el daño y la lesión fueron causados por una actuación negligente de la Administración con tal actuación.

Presentación a cobro de un pagaré a su vencimiento

El tenedor de un pagaré, que considere o tenga la certeza de que al llegar la fecha de su vencimiento en él reseñado y pactado no va ser pagado por el firmante/aceptante del mismo, no tiene obliga-

ción de presentarlo a cobro en el día de su vencimiento o en el plazo de los dos días hábiles siguientes al vencimiento, evitándose de esta forma los gastos y comisiones que, por la devolución e impago del efecto, se ocasionan.

Tal falta de presentación a cobro no hace perder nunca al dicho tenedor su acción cambiaria directa contra el aceptante y su avalista. Acción cambiaria directa, pues, que podrá ejercitar acto seguido toda vez que el efecto en cuestión no se perjudica. La vigente Ley Cambiaria y del Cheque así lo explicita y establece en su artículo 63, toda vez que quien se comprometió a pagar el importe sin condicionar la obligación del tenedor a su presentación a cobro es quien ha de procurar que el pago se realice.

Por las mismas razones, al amparo del artículo 49 de la misma Ley, tampoco puede oponerse al pago el hecho de que el documento no haya sido protestado.

El artículo 48 de la misma Ley Cambiaria responde a la consecuencia de tal situación: “a falta de presentación a pago de la letra (o del pagaré) todo deudor tendrá la facultad de consignar su importe en depósito a disposición del tenedor, y por su cuenta y riesgo, judicialmente o en una entidad de crédito, notario o agente mediador titulado”.

Tal posibilidad y opción, al contrario, no es posible cuando, ante el impago, se ejercita la acción cambiaria de regreso, distinta a la acción directa antes referida. Acción de regreso por la que el tenedor, si no se presenta la letra (o pagaré) a cobro en el plazo citado, perderá sus acciones cambiarias contra los endosantes y librador.



Ingeniería

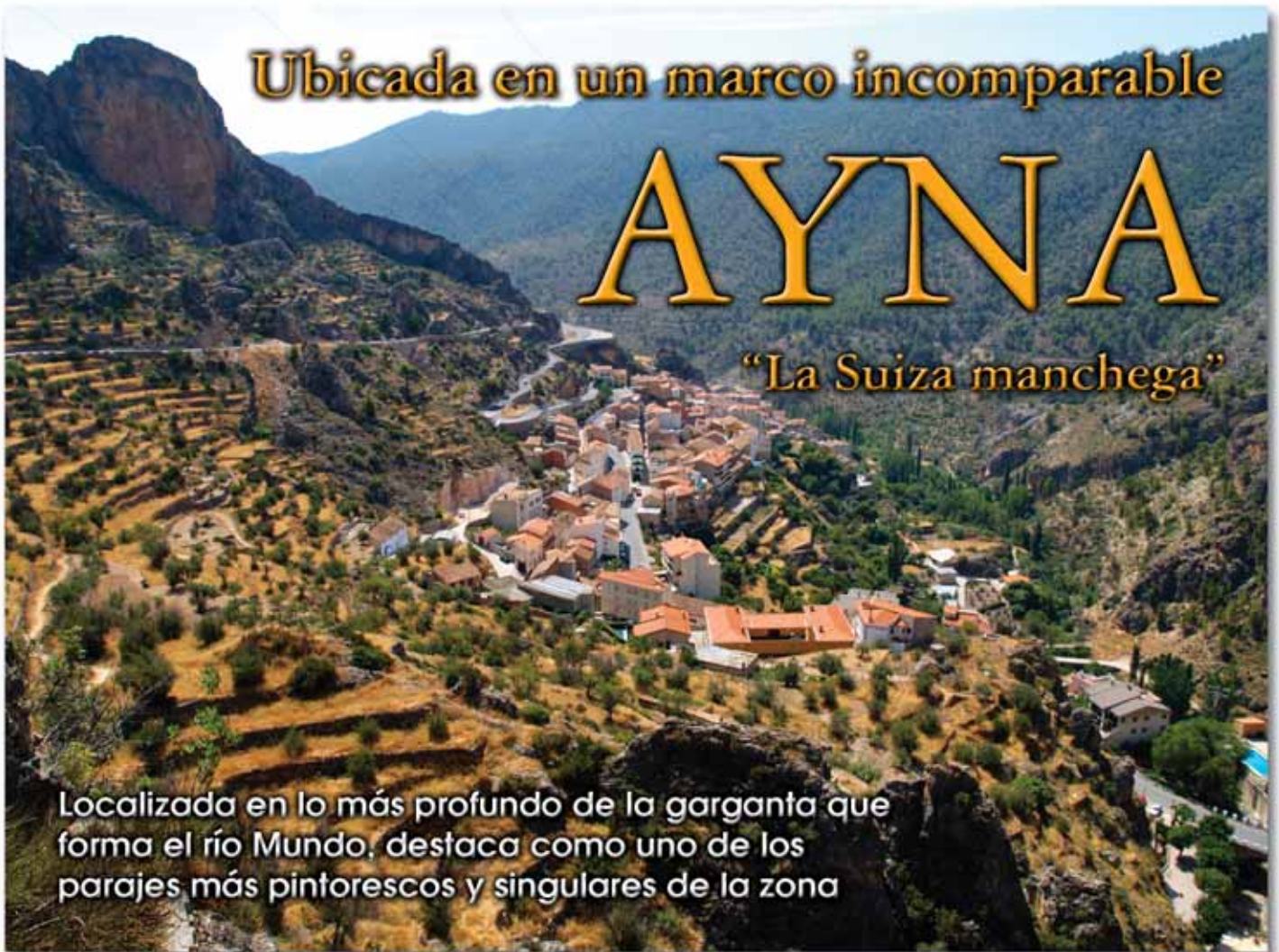
SLIDING, S.L.

José Juan Morcillo Navarro
INGENIERO TÉCNICO INDUSTRIAL
EUR ING

PROYECTOS Y DIRECCIONES DE OBRA:

- NAVES INDUSTRIALES, FÁBRICAS
- ADECUACIÓN LOCALES PARA ACTIVIDAD
- ELECTRICIDAD, BAJA Y M. TENSIÓN
- CALEFACCIÓN - CLIMATIZACIÓN - ACS
- LOCALES PÚBLICOS - APERTURAS
- ACÚSTICA E INSONORIZACIÓN
- MEDIO AMBIENTE - VERTIDOS
- EST. TÉCNICOS DE VEHÍCULOS
- TASACIONES VALORACIONES
- REVISIONES PERIÓDICAS INSTALACIONES
- CERTIFICADOS, INFORMES

Plaza Catedral, 9 - Entpta. • 02001 ALBACETE • (Junto Ayto. Frente Parking P. Medina)
Telf. y Fax 967 521 947 - Móvil 629 686 100



Siguiendo el curso del río Mundo, se contemplan unas maravillosas vistas del pueblo y de su fértil vega

Gran variedad de flora y fauna

Situado en las últimas estribaciones de la Sierra del Segura, Ayna se encuentra a 61 kilómetros de Albacete capital y su término municipal acoge, en sus 146,10 kilómetros cuadrados, a unos 16 núcleos de población, habitados en mayor o menor medida, en los que destaca la diferencia de paisajes que tienen: por un lado, las aldeas de la ribera del río Mundo como Royo Odrea, Carcabos, Las Hoyas y El Vallejo; por otro, las aldeas de la zona sur del término como El Pozuelo, El Ginete, Pozo Ladrón, cercanas a las cumbres de la Albarda, de 1.254 metros, el Halcón, de 1.232 metros, o el Mollar, de 1.156 metros; y en la parte opuesta, las aldeas de La Dehesa, El Villarejo, Casa Forestal, El Moriscote, La Navazuela, El Griego, La Noguera, El Rubial y La Sarguilla, transición entre la sierra y el llano.

Alejada de la llanura manchega, la albaceteña comarca de la Sierra del Segura está situada al sudoeste de la provincia de Albacete formando parte de los sistemas montañosos Prebéticos. Con una superficie total de 267.780 hectáreas, constituye la porción más meridional de la comunidad autónoma de Castilla-La Mancha y abarca 12 municipios: Ayna, Bogarra, Elche de la Sierra, Feréz, Letur, Liétor, Molinicos, Nerpio, Paterna de Madera, Riópar, Socovos y Yeste.

Localizada en lo más profundo de la garganta que forma el río Mundo, destaca Ayna como uno de los parajes más pintorescos y singulares de la zona: la ribera del río Mundo, cuya vista se puede contemplar desde los miradores que se asoman a ella; los montes de la Albarda, el Halcón, el Rincón de la Toba, y la zona de las aldeas de Royo Odrea y Carcabos, entre otros bellos parajes naturales, constituyen una sucesión de encantadores rincones para los amantes de la naturaleza, a los que hay que añadir una gran riqueza de flora y fauna, su deliciosa gastronomía, unas fiestas y encierros que son renombrados y muchas actividades turísticas y deportivas como la escalada y el senderismo. Además del medio natural, que sin duda es su mayor riqueza, Ayna mantiene numerosos vestigios de las diversas culturas que la han ido poblando: las pinturas rupestres paleolíticas de la Cueva del Niño, cuna del arte rupestre albaceteño; el artesanado mudéjar de la ermita de los Remedios; los restos del Castillo de la Yedra, de origen islámico; o el entramado laberíntico de sus calles.

Por su belleza paisajística, Ayna recibe el nombre de “La Suiza manchega”.

El pino carrasco, que domina la mayoría del paisaje, junto con encinas, sabinas, enebros, lentisco, jaguarzo,

torvisco, genistas, pino negral y plantas aromáticas como el romero, tomillo, espliego o mejorana llenan todos los

montes de Ayna y en la verde y fresca ribera fluvial encontraremos chopos, nogales, cañas, mimbreras y trepado-

Entre las aldeas de Ayna, destaca, por su espectacular belleza, Royo Odrea, en una ladera de gran pendiente

ras.

La especie más emblemática de la fauna de Ayna es la cabra montés, junto a la que habitan jabalíes, garduñas, zorros, liebres y ardillas. En lo alto: águila real, águila culebrera, águila calzada, halcón, gavilán, búho real; y en el río: carpas, barbos, cangrejos, garza real y nutrias

Abrupto enclave natural

Siguiendo el curso del río Mundo, se contemplan unas maravillosas vistas del pueblo y de la fértil vega en la que se cultivan todo tipo de hortalizas y frutales con un sistema de terrazas y regadíos de origen musulmán.

Junto al puente de las Correras y tomando un camino que parte de una de sus orillas, se encuentra la Cascada del arroyo de la Toba, con agua procedente del manantial del mismo nombre. Las paredes del Rincón de la Toba, al que se accede por un paseo arbolado, superan los 100 metros de altura.

Entre las aldeas, destacan, por su espectacular belleza, Royo Odrea, en una ladera de gran pendiente y defendida por las peñas "del Prao" y "el Pico", que se pueden divisar en una estupenda panorámica desde el Mirador de los Infernos; y Carcabos, en una zona de cortados fluviales y agrestes paisajes donde hay una presa. Situada frente a estas dos aldeas, se encuentra la Peña de la Albarda, el punto más alto del término de Ayna, de 1.254 metros de altitud, con gran variedad botánica y desde donde se divisan unos bellos paisajes del valle del río Mundo y de toda la Sierra.

A 1,5 kilómetros de Ayna, en el llamado estrecho del Gargantón, se encuentra el Mirador del Diablo, desde donde se observa el valle en todo su esplendor, al igual que desde el Balcón de las Mayas, junto a los restos del Castillo de la Yedra y la Cueva de los Moros, lugar desde el cual cada 30 de abril los muchachos del pueblo cantaban las denominadas "mayas", estrofas con las que daban a conocer los nuevos o posibles noviazgos.



El marco donde se ubica la aldea de Royo Odrea, de Ayna, es de una gran belleza.



La especie más emblemática de la fauna de Ayna es la cabra montés.

Junto al arroyo de la Fuente de la Parra existe una zona de acampada controlada, ideal para el disfrute de la naturaleza. Por otra parte, todos estos parajes constituyen un lugar ideal para la práctica de la escalada, para lo que hay 18 sectores con alrededor de 15 vías de niveles, así como para la práctica de senderismo en la ruta Ribera del río Mundo.

Ayna, por su situación rodeada de montañas de singular belleza, ha recibido el apelativo de "La Suiza manchega".

Enclavada entre montañas, a Ayna se la denomina, por su belleza paisajística, "La Suiza manchega".


Pinturas rupestres de la Cueva del Niño

La Cueva del Niño se encuentra situada orillas del río Mundo, entre los picos Halcón y Albarda, a 60 metros de profundidad y dividida, por una serie de columnas, en dos salas en las cuales se pueden contemplar pinturas de arte Paleolítico fechadas por Almagro Gorbea entre 16500 y 15500 a.C.

El panel principal y meridional de la cueva, en la pared izquierda desde el acceso,

consta de dos espléndidos ciervos machos, uno de ellos de unos 70 centímetros de altura; tres ciervas; un caballo; y, cerrando la composición en los extremos de la misma se hallan dos cabras monteses con venablos clavados en sus vientres.

El segundo panel, situado en la segunda sala, muestra una cabra y un caballo mucho más pequeños que los animales del panel anterior. Son figuras muy estilizadas y elegantes en sus trazos y rasgos. A la izquierda de ambos hay



El 22 de septiembre de 1565, el rey Felipe II le otorgó a Ayna el privilegio de Villa

Las **pinturas rupestres** de la **Cueva del Niño** son los primeros **vestigios** conservados de las poblaciones que habitaron los **parajes** de esta localidad. Estas pinturas pertenecen a la época del **Paleolítico Superior**, hace unos 15.000 años a.C., lo que demuestra que la zona ha estado habitada desde hace milenios. Por otra parte, las **pinturas rupestres** de la **Cueva del Niño** son las primeras **manifestaciones artísticas** de toda la provincia de **Albacete**.

Con la entrada de los **árabes** en la **Península Ibérica**, a partir del año 711, debió tomar fuerza el poblamiento de estas tierras. De ahí proviene el nombre de **Ayna**, que se traduce como "ojos bellos" o "fuentes escondidas" en **musulmán**, y todo el **sistema de regadíos** de la vega.

En 1213 **Alfonso VIII** conquista **Alcaraz** y extiende el **dominio cristiano**, formando así con una comunidad de villas y aldeas el **Concejo de Alcaraz**, al que pertenecía **Ayna** que, ubicada en el límite con la frontera, sufrió los problemas limítrofes con **Liétor**, primero por los **musulmanes** y segundo por la **Encomienda Santiaguista de Socovos**.

Más tarde, el 22 de septiembre de 1565, el rey **Felipe II** le otorgó el **privilegio de Villa**, independizándola de **Alcaraz** y tomando los actuales términos de **Molinicos** y **Elche de la Sierra**, que se irán segregando a lo largo del siglo XVIII.



Vista de Ayna desde una de las calles que bajan a la plaza del pueblo.

Las pinturas rupestres de la Cueva del Niño son las primeras manifestaciones artísticas de toda la provincia de Albacete

un interesante signo serpentiniforme de doble trazo, con líneas horizontales en ciertos lugares de su desarrollo, y que alcanza los 125 centímetros.

En la entrada de la cueva encontramos un tercer panel de arte levantino que data en torno al año 7000 a.C., compuesto por tres figuras humanas en posición de caza.

Hasta que en 1970 unos excursionistas se dieron cuenta de que se trataba de arte rupestre, los vecinos de los caseríos vecinos la llamaban la "Cueva de los Niños", en referencia a sus pinturas rupestres aunque ellos no sabían lo que era ni la importancia que tenían.

En 1973, un equipo de investigadores, integrado por Higss, Davidson y Bernaldo de Quirós, realizó excavaciones para determinar los materiales y la cronología. En ellas, se encontró un espléndido vaso neolítico, fechado por Martí Oliver en el Neolítico antiguo y medio, que se encuentra custodiado en el Museo Provincial de Albacete junto a otras piezas recogidas en la propia cueva en estas excavaciones.

Este yacimiento está incluido en la Red Europea Primeros Pobladores y Arte Ru-

pestre Prehistórico (REP-PARD), la cual aglutina a una serie de regiones del Sudoeste de Europa que han decidido constituir un alianza para el desarrollo conjunto de sus ofertas turístico-culturales basadas en la prehistoria y el arte rupestre.

La visita a la Cueva del Niño se realiza obligatoriamente con guía y con reserva hecha con días de antelación.

Ermita de Nuestra Señora de los Remedios

La ermita de Nuestra Señora de los Remedios, declarada Bien de Interés Cultural en 1992, fue posiblemente una sinagoga judía que pasó a formar parte del legado cristiano tras la reconquista en el siglo XIII, siendo a partir de entonces, y hasta el año de 1953, la iglesia parroquial. En la actual-


idad se utiliza como sala de exposiciones.

El interior es de planta rectangular y consta de una sola nave con cabecera plana; tiene coro alto a los pies que se apoya en su parte delantera sobre una viga de madera sustentada por una columna toscana con una gran zapata. En la pared del evangelio se abre la puerta de acceso a la ermita, hoy rectangular pero al exte-

Cerca de la aldea de Royo Odrea podemos observar el puente que salva el río Mundo, llamado "El Pontarrón".



Una de las pinturas rupestres halladas en la Cueva del Niño.



La iglesia parroquial de Santa María de lo Alto fue construida en 1953, sobre los restos del Castillo de la Yedra

rior muestra haber sido en arco de medio punto con grandes dovelas.

El elemento arquitectónico de mayor valor artístico de la ermita es la techumbre de madera que la cubre, del siglo XVI y de tradición mudéjar, con decoración a base de lacería, destacando la riqueza ornamental del almizate, que presenta en su centro un pinjante con mocárabes.

En la pared del altar mayor aparecen cinco hornacinas, pertenecientes a un supuesto retablo: las dos de los extremos tienen fondo azul y las dos laterales de las tres centrales presentan sobre fondo rojizo o anaranjado motivos vegetales de trazado lineal de tonos negros y grises compuestos con rígida simetría. Por su estilo se han datado estas pinturas hacia mediados del siglo XVIII.

Mucho mayor interés poseen las pinturas descubiertas en las paredes de los pies y de la epístola, debido a que su temática es insólita dentro de la pintura mural provincial. Aparecen tres porciones de un friso corrido en el que se representa una procesión penitencial, probablemente de Semana Santa, con músicos, nazarenos flagelantes, nazarenos portando una imagen y otros con largas antorchas encendidas. Por ser una pintura popular es difícil datarla con precisión, ya que los pintores que la hacían solían crear poco y copiar mucho de estampas y grabados de cualquier época; no obstante, se atribuyen a la segunda mitad del siglo XVIII.

Otro edificio religioso de interés es la ermita del Santo Cristo de las Cabrillas, del siglo XVIII y de reducidas dimensiones.

Parroquia de Santa María de lo Alto

La iglesia parroquial Santa María de lo Alto fue construida en 1953, sobre los restos del Castillo de la Yedra y la antigua ermita de la patrona, la Virgen de lo Alto. Destacan la torre, que pertenecía a la ermita y fue fabricada en el siglo XVII de piedra de sillería, y



Iglesia parroquial de Santa María de lo Alto.

las tres campanas fechadas entre los siglos XVIII y XIX.

El altar mayor está decorado por pinturas al óleo, realizadas por Cruz J. Calderón en 1963, que representan la Anunciación, la Natividad, la Coronación de Nuestra Señora y la Santísima Trinidad. A la derecha del altar mayor se encuentra la capilla del Santísimo, construida en 1972, y en los laterales encontramos dos escudos: el del Vaticano y el de la Diócesis de Albacete.

Además, se conservan dos tallas de madera, una de las

cuales, la imagen del niño Jesús Resucitado o “Niño de la pata coja”, es una copia de la desaparecida de Roque López, discípulo de Salzillo.

Castillo de la Yedra

Del Castillo de la Yedra quedan en la actualidad escasos vestigios de las murallas, cuyas piedras fueron utilizadas en la construcción de la actual iglesia parroquial.

Situado en una de las zonas más altas del pueblo aprovechando la existencia de

un conjunto rocoso con entrada natural llamada actualmente “Cueva de los Moros” y dominando el valle en ambos sentidos, el Castillo fue una fortificación musulmana del siglo XII que a partir de 1213 fue aprovechado por los cristianos bajo el mando del Concejo de Alcaraz, de la que Ayna era su aldea. Sufrió muchos ataques ya que se encontraba en la frontera con los musulmanes y en 1455, gobernando como alcalde don Alfonso de Montiel, se encargó su acondicionamiento.

Desde el Mirador del Diablo se divisan parajes de gran belleza. En la imagen el hotel Felipe II de Ayna. →



Del 4 al 8 de septiembre, las empinadas calles de Ayna ven correr por ellas los toros traídos especialmente para sus fiestas

Fiestas populares de renombre

Entre el 4 y el 8 de septiembre, la celebración de las fiestas patronales de Ayna, en honor de Nuestra Señora de lo Alto, trasciende sus fronteras y es mucha gente la que visita la localidad, atraídos especialmente por los encierros que se celebran los días 5, 6 y 7. El último día se celebra una misa multitudinaria y una procesión por las principales calles del municipio, momento en el que se le agradece a la Virgen lo bueno que ha sucedido durante el año transcurrido y se le pide que continúe así otro año más.

El primer domingo de mayo, las fiestas en honor del Santo Cristo de las Cabrillas reúnen a los lugareños en torno a su ermita. Sus orígenes se remontan al Día de la Cruz, fiesta que se celebraba para rogar a Dios por las cosechas cuando se oficiaba una misa en la puerta de la ermita del Santo Cristo de las Cabrillas, pues sus reducidas dimensiones impiden que dentro estén más de dos o tres personas, y a continuación se realizaba una procesión con una cruz adornada totalmente de flores



La sinuosidad de las calles de Ayna, son fiel reflejo del enclave montañoso en el que se ubica la localidad.

hasta una pequeña charca que formaba el agua que nace en La Toba donde se bañaba la cruz. En su regreso a la capilla, la gente que acudía a la procesión le quitaba las flores, pues eran tenidas por milagrosas.

Otra fiesta que se celebra actualmente en Ayna es la del Bolo, el 12 de diciembre, víspera de Santa Lucía, en la que numerosas hogueras de rome-

ro iluminan el pueblo.

El calendario festivo de Ayna se completa con sus Carnavales, en los que en la semana del miércoles de ceniza Trompalobo y Trompalápiz, individuos tapados con unas mascararas en forma de trompa de lobo y de trompa de lápiz, aparecen por las calles de Ayna asustando a niños y tirando ceniza a los pies de

quien encuentra a su paso; las procesiones de Semana Santa que recuerdan la pasión de Cristo en un ambiente de recogimiento y devoción por sus estrechas calles; y el día del Corpus Christi, en el que las calles amanecen tapizadas con una alfombra de mejorana, fachadas engalanadas y altares preparados para el paso de la Custodia. [La Cerca](#)


Su gastronomía se basa en los productos de las huertas que la rodean y en su exquisito cordero

La **gastronomía** de Ayna se basa sobre todo en los **productos** de las **huertas** que la rodean y la embellecen; y en las estupendas **carnes** que se crían en esta zona, donde la **cocina tradicional casera** es exquisita y cada vez más demandada por los **visitantes**.

Así, un buen **cordero a la brasa** con patatas al montón y **ricas ensaladas** son las delicias del más exigente **comensal** que encuentra un acompañamiento ideal en los buenos **vinos de la tierra**. Además, en Ayna el **pan cocido en horno de leña** es elaborado por **auténticos artesanos** en la materia.

Son muchas las **recetas** que han ido pasando de generación en generación para elaborar en nuestros días productos tan **típicos** y **exquisitos** como los **rollos de anís**, los **suspiros** y múltiples **dulces** cuya fama traspasa las fronteras del país.

Por otra parte, la **tradición folklórica** forma parte indiscutible de la **idiosincrasia** del lugar con sus **bailes típicos** como la **seguidilla**, el **fandango** y, cómo no, la **“Jota de Ayna”** que, lejos de perderse en el tiempo, ha ido ganando fuerza, sobre todo en la **población juvenil**.



La gastronomía de Ayna se basa sobre todo en los productos de las huertas que la rodean.

Quintanar del Rey,

uno de los municipios de mayor progresión de Castilla-La Mancha

La vid, el champiñón y actualmente la construcción, forman la base principal de su economía

Plaza del Ayuntamiento con la iglesia parroquial de San Marcos Evangelista.

En los últimos cinco años, Quintanar del Rey ha sufrido un fuerte incremento de población, cercano al 18%

Gran crecimiento demográfico en los últimos años

Aunque se encuentra en el límite de la provincia de Albacete y a 47 kilómetros de su capital, Quintanar del Rey pertenece a la provincia de Cuenca y dista de ella 98 kilómetros.

Este municipio manchego está atravesado de norte a sur por el río Valdemembra, afluente del Júcar, y limita al norte con el término de Villanueva de la Jara, al oeste con Casasimarro, al suroeste con Villagordo del Júcar, al sur con Tarazona de La Mancha y al este con Villagarcía del Llano.

Atravesada por la carretera nacional 320, actualmente desviada por fuera de la población, está conectada con Albacete capital, Cuenca y Valencia.

El término municipal de Quintanar del Rey tiene una superficie total de 80 kilóme-

Q

uintanar del Rey es uno de los pueblos más importantes de la zona sur de **La Manchuela Conquense**. A 98 kilómetros de **Cuenca** y 47 de **Albacete**, se encuentra en el centro del eje de comunicaciones de **Albacete**, **Cuenca** y **Valencia**, pudiendo considerarse cabecera potencial del área funcional en la **comarca**. Aunque tradicionalmente la **agricultura**, y concretamente la **producción vitícola**, ha sustentado el peso económico de esta localidad, en la actualidad la mayor **actividad económica** se está realizando en el sector de la **construcción**.

No obstante, la base de su **agricultura** sigue siendo el **cultivo de la vid**, cuya producción sobrepasa los 55 millones de kilos de **uva**, en su mayoría gestionada por la **Cooperativa Agraria San Isidro** que tiene en proyecto la construcción de una nueva **bodega** para la elaboración de **vinos de calidad**.

Con una intención renovadora, en 2005 irrumpía en el **sector vitivinícola** de la localidad la empresa **Vitis Natura** con un interesante proyecto para la elaboración de **vinos ecológicos**.

Además, la localidad está especializada en el **cultivo del champiñón** y otros **hongos comestibles**, hallándose en el municipio la sede del **Centro de Investigación, Experimentación y Servicios del Champiñón**, creado en 1990 por la **Consejería de Agricultura** y la **Diputación Provincial de Cuenca** y gracias al cual se han potenciado enormemente los trabajos de investigación relacionados con el **champiñón** y otros **hongos** cultivados.

Los proyectos existentes en **Quintanar del Rey**, junto al crecimiento demográfico experimentado en los últimos años, encaminan a esta localidad manchega hacia una gran **prosperidad** y **crecimiento**, prueba de ello es la reciente construcción de **Casa Quintana**, una interesante propuesta empresarial concebida para cubrir las necesidades **gastronómicas** y **hosteleras** más exigentes de **Castilla-La Mancha**.

En la actualidad, la construcción es el sector con mayor peso económico en Quintanar del Rey

tros cuadrados con una población de 7.645 habitantes cuya densidad, 92 habitantes por kilómetro cuadrado, es elevada en comparación con otros municipios de la comarca.

Su población ha sufrido un fuerte crecimiento cercano al 18% en los últimos cinco años debido fundamentalmente al arrastre de otros municipios y a la incipiente llegada de inmigrantes. En 2004 se censaban 979 personas extranjeras, lo que representaba el 10,8% del total de población, procedentes en su mayoría de la Europa del Este, Ecuador y el Magreb.

En términos relativos, su población es joven y con potencial presionador sobre los servicios del municipio, puesto que sólo un 7,1% de la población es mayor de 65 años.

El sector de la construcción, en auge

Actualmente, la población activa de Quintanar del Rey es de 4.982 personas, con una tasa de paro registrado del 4,0%, por debajo de la media española (5,9%) y de la provincia (5,4%).

El número de afiliaciones a la seguridad social es de 3.046 personas y su distribución por sectores tiene una clara inclinación hacia el de la construcción, que ocupa a un 41,2% de los afiliados, seguido del sector servicios, 27,5%, y la agricultura con un 22,5%.

En cuanto al número de empresas según su actividad, 209 pertenecen al sector de la construcción, lo que representa un 44,0%, seguido de lejos por el sector servicios con 146 empresas, un 30,7%, y el agrícola, con 84 empresas, un 17,7%. Si además hacemos una distinción de los ocupados por sector de actividad, el 41,9% pertenecen a la construcción, seguida por el 28,5% que pertenecen a los servicios y del 20,2% que pertenecen a la agricultura.

Por tanto, la construcción es el sector con mayor peso económico en la actualidad aunque es posible que este auge sufra una caída dentro de unos años por falta de suelo edificable.



Aun siendo Quintanar del Rey una localidad vitivinícola, el sector de la construcción constituye una gran fuente de riqueza.

Muy por debajo de estos tres sectores, se encuentra la industria, con 36 empresas, lo que representa un 7,6%, y con un porcentaje de ocupados del 9,5%. No obstante, está en proyecto, ya en curso, la construcción del Polígono Industrial "El Polonio", con una superficie total de 120.000 kilómetros cuadrados y cuyas parcelas se encuentran ya en proceso de venta y asignación.

En cuanto la actividad industrial-terciaria, es decir, no específicamente industrial de producción, sobresalen las ac-

tividades encuadradas como "talleres", con especial presencia de talleres de mantenimiento y reparación de vehículos y maquinaria, y otras relacionadas directamente con el sector de la construcción: fabricación de artículos de carpintería metálica y aluminio, instalaciones eléctricas y de fontanería, estructuras metálicas, trabajos de yeso, escayola y decoración, entre otras. También existen industrias dedicadas a la elaboración de productos alimenticios y bebidas.

El champiñón, principal industria de Quintanar

Una de las principales industrias de Quintanar del Rey es la del champiñón y otros hongos comestibles, donde coexisten pequeños productores y tres empresas que acaparan el 50% de la producción total de la localidad.

En el sector del champiñón se detectan carencias en lo referente a la comercialización, debido a la competencia existente con la producción china que provoca que el mer-

Una de las principales industrias de Quintanar del Rey es la del champiñón y otros hongos comestibles. →



Una vez hecha Villa y hasta el año 1561, fue llamada Quintanar del Marquesado de Villena

Hasta finales del siglo XV, **Quintanar del Rey** era un terreno compuesto por pequeñas casas, llamadas “**quinterías**”, en las que se refugiaban las familias que acudían a **labrar** las tierras. El paulatino establecimiento de estas familias en las **quinterías** fue conformando inicialmente una **aldea** perteneciente a **Villanueva de la Jara**.

Los orígenes del **pueblo**, así como la **procedencia** de su nombre, se encuentran documentados en uno de los **manuscritos** más antiguos que se conservan: “En lo antiguo, cuando sólo había algunas **caserías**, llamáronse **quintarejos**; y habiendo crecido su población y héchose **Villa**, llamóse **Quintanar del Marquesado de Villena** hasta el año 1561, en que por la fidelidad de sus vecinos al **Señor Felipe V**, y algunos servicios hechos a su majestad, empezó a llamarse **Quintanar del Rey**”.

En el siglo XVI, el pueblo empezó a ser una **población** con cierta **entidad**, por lo que se hizo necesario nombrar un **alcalde pedáneo** con autoridad limitada y se solicitó al rey **Felipe II** su **independencia** de **Villanueva la Jara** que le fue concedida a través de **Carta de Privilegio**, documento que fue robado en enero del año 1994.

En la **excavación** realizada en 1998 para la **recuperación** y posterior estudio de los **ancestros** de este pueblo, se encontraron **vestigios** de una **antigua ermita** y, entre otros útiles, una **moneda** dentro de una tumba que, a falta de estudios posteriores, data el yacimiento en torno al siglo XV.



Quintanar del Rey conserva algunas casas blasonadas de época antigua.

El Centro de Investigación, Experimentación y Servicios del Champiñón se orienta a la mejora de hongos comestibles

cado tenga que aumentar su calidad y a veces reducir su precio.

Aunque existen algunas cooperativas, hay dispersión y competitividad entre el sector dentro de la propia localidad en cuanto a la relación calidad-precio, lo que frena la consolidación y diferenciación de esta actividad frente a otros mercados.

Desde 1976 la Cooperativa Champy-Rey desarrolla su actividad en la elaboración de compost y en la transformación y comercialización de champiñón y setas, con el objetivo de que toda la riqueza que genera el cultivo de los hongos comestibles revierta en el desarrollo de Quintanar del Rey y su comarca. Con cerca de 330 socios, la Cooperativa Champy-Rey se halla inmersa en un proceso de modernización constante.

En 1990 se creó, en régimen de convenio bipartito por la Consejería de Agricultura de Castilla La Mancha y la Diputación Provincial de Cuenca, el Centro de Investigación, Experimentación y Servicios del Champiñón (CIES), para

el apoyo tecnológico y científico al sector profesional del cultivo del champiñón.

El Centro de Investigación, Experimentación y Servicios del Champiñón está orientado hacia la mejora racional del sistema de producción de hongos comestibles

cultivados, desarrollando proyectos de investigación y ofreciendo servicios de análisis físico-químicos de materias primas, sustratos de cultivo, mezclas de cobertura y otros materiales; de identificación de agentes patógenos causantes de plagas y enfermedades.

Entre los cometidos del Centro de Investigación, Experimentación y Servicios del Champiñón, también se encuentra el asesoramiento a técnicos y cultivadores sobre compostaje, mezclas de cobertura, conducción de cultivos, control de plagas y enferme-

La Cooperativa Champy-Rey, con cerca de 330 socios, se halla inmersa en un proceso de modernización constante. ➔



El 90% de la producción vitivinícola de la localidad es gestionado por la Cooperativa Agraria San Isidro

dades y manipulación post-cosecha del champiñón, así como la organización de jornadas técnicas y cursos de formación al cultivador para su incorporación a la empresa agraria.

Gran producción vinícola

El relieve eminentemente horizontal hace que se cultive prácticamente la totalidad del término municipal, quedando la vegetación natural reducida a algunas zonas de pinar, cada vez más pequeñas, al ser sustituidos los pinos por plantaciones de viñas, principalmente.

La superficie total es de 7.892 hectáreas, de las cuales 7.569 son labradas y 324 pertenecen a pastos y superficie forestal.

En cuanto al aprovechamiento de las tierras, el 70,2% corresponde a viñedo, el 27,8% a cultivos herbáceos (leguminosas, cereales y girasol), seguidos muy de lejos por el olivar, con sólo un 1,8%, y almendro, azafrán y algunos frutales. La producción vitivinícola media sobrepasa los 55 millones de kilos de uva, de los cuales 40 millones de litros se destinan a vino.

En cuanto a la variedad de uva, en tinto predomina la Bobal, aunque con la reconversión del viñedo se han empezado a producir otras variedades como Cencibel, Syrah, Cabernet... y en lo que se refiere a variedades blancas se está empezando a producir Macabeo, cuya producción previsiblemente aumentará debido a las subvenciones que se están proporcionando desde la Junta para la reconversión con Macabeo.

El 90% de la producción vitivinícola de la localidad es gestionado por la Cooperativa Agraria San Isidro, fundada con 59 socios en 1950, que en la actualidad presta servicios de bodega, suministro y crédito a sus 1.095 socios.

Con una producción cercana a los 50 millones de kilos de uva, la Cooperativa Agraria San Isidro es una de las bodegas más importantes de España, en lo que a cantidad se refiere, ya que gestiona la producción de unas 6.000 hectáreas de cultivo procedente no



Fundada en 1950, la Cooperativa Agraria San Isidro consta en la actualidad de 1.095 socios.

sólo de Quintanar del Rey sino también de Villanueva de la Jara, Villagarcía del Llano, Iniesta, Casasimarro, Tarazona de La Mancha, etc. Aunque la Cooperativa ya cuenta con una pequeña bodega para ciertos varietales, actualmente tiene en proyecto la construcción de una nueva bodega para la elaboración de vinos de calidad.

Con la intención de elaborar un producto diferente, se creó en 2005 la empresa Vitis Natura, una empresa de vinos

ecológicos que con 7 hectáreas de viñedo propio ya ha puesto en el mercado sus vinos y tiene en proyecto la comercialización de un monovarietal de Bobal y un vino 12 meses Selección con la cosecha de 2006.

Iglesia parroquial de San Marcos Evangelista

Quintanar del Rey conserva varias edificaciones religiosas antiguas, así como la

nueva Ermita de San Cristóbal situada en el paraje de San Isidro, en la que se celebra el 10 de julio la festividad de San Cristóbal, patrón de los conductores.

La Iglesia Parroquial de San Marcos Evangelista es el mayor y más importante de los edificios antiguos de Quintanar. Es una construcción sólida y bien conservada con moldura de piedra labrada en la cornisa que continúa alrededor de todo su perímetro. El interior es de tres naves cu-

Quintanar del Rey es un pueblo que progresa, sin perder sus raíces tradicionales. →



El 25 de abril se celebra la festividad de San Marcos, patrón del pueblo y antiguo patrón de Villagarcía del Llano

biertas con bóvedas de cañón y separadas por machones pilastros. En el exterior, hay tres puertas, siendo la portada principal una muestra excelente de la arquitectura del siglo XVI, de estilo barroco-herreriano y compuesta por arco de medio punto flanqueado por dos columnas estriadas sobre pedestal labrado; la segunda puerta aloja un arco cuyos flancos exteriores se adornan con casetones labrados mientras que la tercera puerta fue acabada entre los siglos XVIII y XIX.

Al lado de la portada principal, se levanta la torre de campanas que consta de tres cuerpos ejecutados en distintas épocas y chapitel cónico de varios cuerpos; se corona por una pirámide de pizarra de reciente construcción.

En esta parroquia se conservan algunas piezas de orfebrería española datadas entre los siglos XVI y XX.

Fiestas populares

Las fiestas patronales de Quintanar del Rey, dedicadas a la Virgen del Rosario, se celebran a mediados de agosto y



Edificio del Ayuntamiento de Quintanar del Rey.

cuentan con una variada oferta de actividades, servicios religiosos, concursos y espectáculos.

El 25 de abril se celebra la festividad de San Marcos, patrón del pueblo y antiguo patrón de Villagarcía del Llano, que fue intercambiado a causa de una promesa hecha al santo

al que pidieron que acabara con una epidemia. Se celebra con una romería en la que vienen los vecinos de Villagarcía a despedir al Santo.

Aunque no sea el patrón del pueblo, el 15 de mayo se celebra con gran entusiasmo la festividad de San Isidro con una romería en un pinar a las

afueras de pueblo donde se encuentra la Ermita dedicada al Santo, incluso se realizan acampadas durante el fin de semana para vivir una fiesta constante.

Además, Quintanar del Rey cuenta con uno de los mejores desfiles de Carnavales de toda la comarca. [La Cerca](#)

En Quintanar del Rey se conservan cuatro ermitas de los siglos XVII y XVIII

En **Quintanar del Rey** se conservan cuatro ermitas de los siglos XVII y XVIII: la ermita de **San Pedro**, la ermita de **Santa Lucía**, la ermita de la **Inmaculada Concepción** y la ermita de **San Isidro**.

La ermita de la **Inmaculada Concepción** se construyó de tapiado y se proyectó con tres naves. En el siglo XVIII se realizó una profunda **reforma** que alteró profundamente su aspecto. Su portada es **clasicista** y sencilla pero sujeta a los **cánones artísticos imperantes** aunque por lo tardío de su realización aparecen algunos elementos que anuncian el **sentido historicista** que hubo de predominar en el siglo siguiente, por lo que su **decoración** es de **ysería barroca**.

La ermita de **Santa Lucía** responde a un estilo o **manera popular**, sin que pueda fijarse por ello una fecha de construcción y seguramente fuera realizada por **albañiles locales**. El edificio es de planta con **sillares redondeados** en las esquinas hasta la parte superior y la fachada principal tiene un **arco de medio punto** con **hornacina**.

La ermita de **San Antón** es un **edificio de planta rectangular** y la cubierta es a **cuatro aguas**. Aunque fue construida en el siglo XVII, fue **remodelada** en el siglo XVIII y a finales del siglo XX, que fue cuando se añadió un **campanil lateral**.

La ermita de **San Pedro** consta de una sola nave de **planta rectangular** con **ábsides** en la **cabecera**. La entrada está en el **piecero**, donde está el **campanil** de un solo hueco de fábrica.



En el casco urbano de la localidad encontramos la ermita de San Pedro.



Casa Quintana

HOTEL ***

Ubicado en Quintanar del Rey, ofrece un servicio y una gastronomía de excepcional calidad



Edificio del Complejo Hotelero Casa Quintana.

El Hotel Casa Quintana está concebido para albergar todo tipo de eventos, tanto familiares como empresariales

Oferta única en la zona

La iniciativa empresarial del Hotel Restaurante Casa Quintana, ubicado en la localidad conquense de Quintanar del Rey, partió de tres empresarios de la localidad, los hermanos López Onate, Miguel Ángel y Pedro, y Antonio Carrasco, cuyos negocios antes de embarcarse en esta nueva aventura empresarial se ceñían al sector ganadero y al de la construcción.

Aun así, observaron un vacío existente en Quintanar del Rey y alrededores en lo que se refería al campo de la hostelería, y muy especialmente la falta de un lugar con una oferta de tipo familiar para comer. De ahí que tomaran la decisión de abrir una pizzería, a la que, todavía en proyecto, "fueron sumando todas las demás propuestas que ofrece Casa Quintana hasta configurar este complejo hotelero, cuyo conjunto -hotel, restaurante, pizzería y

El pasado 18 de mayo el **Hotel Restaurante Casa Quintana** abrió sus puertas en **Quintanar del Rey (Cuenca)**, una novedosa propuesta dentro del **sector hostelero** de la localidad que incluye un **hotel**, un **restaurante**, una **pizzería** y el **pub "Old Tabern"**, que ante la falta de ofertas de este tipo tanto en esta población como en los alrededores está teniendo una **excepcional acogida** especialmente por ser una iniciativa sin precedentes en la zona.

Se trata de un edificio de nueva construcción con un hotel de **25 habitaciones**, todas ellas con **moderno equipamiento** y **amplio confort**, entre las que se encuentran **cinco suites** de diversos precios en función de su **amplitud** y las **comodidades** que ofrecen. En el mismo hotel, en su primera planta, se encuentra el **restaurante** de **Casa Quintana** cuya **gastronomía** está teniendo un nivel de aceptación altísimo para la **celebración** de **eventos** tanto **familiares** como **empresariales**, para lo que cuenta con varios **salones privados** que se pueden adaptar a las exigencias de cada momento, ya que cuentan con la **infraestructura logística** adecuada para **videoconferencias**, uso de **proyectores**, etc.

En este magnífico entorno la **revista La Cerca** ha entrevistado a **Marie Kerhascoët, gerente** del **Hotel Restaurante Casa Quintana**, para la elaboración del siguiente reportaje en el que anticipamos los **proyectos** en los que se está trabajando desde la **gerencia** del mismo para consolidar este complejo que hoy por hoy ya está siendo un auténtico **éxito** en la **comarca** y **alrededores**.

pub- fue inaugurado el 18 de mayo", indica Marie Kerhascoët, gerente del Hotel Restaurante Casa Quintana.

Este nuevo hotel y su restaurante de Quintanar del

Rey están concebidos para cubrir las necesidades no sólo de esta localidad de 7.645 habitantes, sino que pretende abarcar las demandas de los pueblos vecinos (La Roda, Ta-

razona de La Mancha, etc.), así como "descargar las dos capitales de provincia más próximas, Cuenca y Albacete", añade Marie Kerhascoët, para hacer una alusión a la cercanía

Salones privados plurifuncionales

Este hotel, de nueva construcción, es un edificio de tres pisos y 25 habitaciones que se distribuyen entre las dos últimas plantas mientras que la primera está reservada a los servicios que ofrece el hotel, restaurante y varios salones privados, que se pueden destinar tanto para comer y cenar como para reuniones y eventos de carácter empresarial: "En total disponemos de hasta nueve salones, ya que tenemos dos más pequeños, con capacidad para cuatro personas, otro que puede albergar hasta ocho personas y una sala con forma de "L" y seis puertas de acceso, de manera que según las necesidades a cubrir se puede transformar, mediante puertas correderas, en hasta seis salones independientes, lo que nos garantiza la versatilidad del salón en función de las demandas que tenemos", describe Marie, precisando que todos ellos poseen total independencia para poder gozar de intimidad, con timbre para llamar al servicio y cada uno está decorado de manera distinta pero, sobre todo, como el máximo confort.



Casa Quintana dispone de hasta nueve lujosos salones a disposición de los clientes.

Así, continúa la Gerente, Casa Quintana se suma a la plurifuncionalidad imperante en la actualidad, de manera que nuestros salones pueden servir para los más variados usos: comidas familiares, celebraciones de bautizos, bodas y comuniones, comidas de empresa y eventos o reuniones empresariales y comerciales, por lo que todos los salones cuentan con la infraestructura logística apropiada para videoconferencias, uso de proyectores, acceso a Internet, etc.

Todas las dependencias del Hotel Casa Quintana están diseñadas con el mayor lujo de detalles

entre ésta última y Quintanar del Rey, sin olvidar lo que facilitará la comunicación la auto-vía entre Cuenca y Albacete.

Tanto la pizzería como el pub están más dirigidos hacia una clientela local, sin descartar la afluencia de los clientes del hotel a estos locales, puesto que "el huésped del hotel cuenta con la ventaja de tener a su alcance una variada oferta, pudiendo optar entre comer y cenar en el restaurante o en la pizzería e incluso, si le apetece, pasarse por el pub a tomar una copa, sin tener que desplazarse por el pueblo o a otras localidades", apunta.

Entre sus habitaciones, cinco magníficas suites

Las habitaciones del hotel Casa Quintana, todas dobles y con un moderno equipamiento, ofrecen la máxima comodidad al cliente: cerradura electrónica, caja de seguridad, aire acondicionado, radio, televisión de plasma con Digital Plus, Internet, servicio de habitaciones y lavandería, etc.

De las 25 habitaciones que componen el Hotel, se distinguen, por sus características especiales, la suite junior, que

se diferencia del resto por su amplitud y por tener minibar e hidromasaje, y cuatro suites, cada una de ellas con una decoración distinta en estilos muy dispares, "desde el estilo clásico de la suite Royal al romanticismo que se respira en la suite Venecia o los aires más modernos de las suites Gala-tea y Executive, ésta última decorada en tonos violetas y

verdes", particulariza Marie, enumerando algunas características comunes a todas ellas: minibar, hidromasaje, terraza privada amueblada y grandes televisiones de plasma.

Además, pensando en los más pequeños, en todas las habitaciones existe la posibilidad de añadir camas supletorias y cunas, al igual que "disponemos de servicio de guar-

dería en los banquetes para que los comensales puedan cenar tranquilamente", puntualiza.

Importante propuesta gastronómica

El restaurante del Hotel, ubicado en la primera planta, ofrece Cocina Internacional,

Las habitaciones del Hotel Casa Quintana disponen de un moderno equipamiento para satisfacción del cliente.



Casa Quintana auna elegancia, sobriedad y buen gusto para todo tipo de públicos y en todos los ambientes

pero creativa, y al mismo tiempo incluye varios platos típicos manchegos, además de estar especializada en cochinitillo y arroces, puesto que los dos cocineros, Juan Aliaga Bou y Héctor Palacios Nicolás, son de procedencia valenciana, además de poseer un gran bagaje culinario y ser los ganadores en 2006 del Premio Nacional de Escuelas de Hostelería, celebrado en Segovia.

La bodega del restaurante se caracteriza por la variedad de su oferta que “se aproxima a 200 diferencias entre blancos, tintos, rosados, cavas y champagne, donde se incluyen vinos de todas las regiones de España y, por supuesto, los caldos de la zona de Quintanar del Rey”, puntualiza Marie, sin olvidar los vinos dulces para los postres y destacando la atención que se presta a las condiciones de mantenimiento, conservándose cada botella a su temperatura adecuada.

El restaurante está atendido, de manera personalizada, por un metre que, a parte de transmitir a los clientes las sugerencias del chef, asesora sobre el maridaje y los vinos más idóneos para acompañar cada plato.

Como novedad, el restaurante del Hotel Casa Quintana incluye en su carta hasta 15 tipos de aguas de calidad de la procedencia más variada: Gran Bretaña, Italia, Noruega, Nueva Zelanda, Japón o Estados Unidos. Según indica Marie, se trata de una nueva tendencia, “una propuesta original con la que se pretende que el comensal disfrute también bebiendo agua y eligiendo de qué tipo la desea, puesto que la oferta incluye un amplio abanico en la que poder elegir en cada momento la más idónea”, detalla, para añadir la importancia que se le concede en estos casos al diseño de la botella.

Pizzas elaboradas en horno de leña

La pizzería del complejo hotelero ofrece una cocina casera, tradicional y asequible, ya que entre semana se ofrece un succulento menú. El local



Una cuidada decoración realza y distingue al Hotel Casa Quintana. Foto: Hall del hotel.

está abierto todos los días de la semana ininterrumpidamente desde las 6 de la mañana, para ofrecer los desayunos, hasta por la noche que se cierra después de servir las cenas.

A pesar de la variedad de su cocina, la especialidad es la pizza, cien por cien casera y elaborada en horno de leña. Para ello, se ha contratado a una pizzera que se dedica exclusivamente a realizar la masa, cuya receta es secreta, para posteriormente terminar las pizzas en el horno de leña, en el que también se cocinan

algunos otros platos como la lasaña y otro tipo de pasta.

Desde el punto de vista de la gerente del complejo hotelero, la pizzería está teniendo un nivel de aceptación altísimo: “En poco más de dos meses hemos conseguido que funcione casi al cien por cien todos los días”, asegura, reiterando que este local era la idea original con la que se inició el proyecto, debido especialmente a la inexistencia en el pueblo de una propuesta de este tipo, “un lugar donde poder comer y cenar tranquilamente

todos los días de la semana con una oferta culinaria de gran calidad al tiempo que asequible”, subraya la Gerente.

Old Tabern, un pub tranquilo y agradable

Con el más genuino estilo de taberna irlandesa y con el nombre de Old Tabern, la oferta de Casa Quintana se complementa con un pub donde los clientes pueden disfrutar de un ambiente relajado

El complejo hotelero de Casa Quintana dispone de una pizzería, cien por cien casera y con horno de leña.



Actualmente, Casa Quintana está en trámites para conseguir la “Q”, marca de calidad turística española

y confortable”, distingue Marie, aclarando que se trata de un local orientado a un público cuya edad suele superar la treintena y busca sobre todo tranquilidad, intimidad y un ambiente selecto con música agradable.

Apuesta por el turismo local

En la actualidad, en Casa Quintana se está trabajando en la consolidación del complejo, incorporando atractivas ofertas como “el menú degustación compuesto por siete platos elaborados con setas del pueblo, incluidos los postres, que ofrecemos en el mes de septiembre o el cotillón que tenemos previsto realizar en Nochevieja”, anticipa la Gerente.

No obstante, en su opinión, el proyecto más interesante en el que está volcando Casa Quintana todos sus esfuerzos es en el fomento del turismo local, para lo cual se organizarán excursiones concertadas con visitas a todos los lugares de interés turístico, siendo de especial interés las cuevas de champiñones. Además se están estableciendo




Con el más genuino estilo de taberna irlandesa, la oferta de Casa Quintana se complementa con un lujoso pub.

acuerdos con el servicio de Karting para poder ofrecer tarifas especiales a los clientes del hotel.

La calidad como bandera de presentación

Casa Quintana, en su firme apuesta por la calidad y consciente de la importancia

de una buena atención al cliente en el sector de la restauración, está cuidando los servicios al máximo. Actualmente trabajan en el hotel 20 personas fijas, pero para eventos puntuales, y especialmente cuando se celebran fiestas en el pueblo, es preciso contratar a diez personas más para mantener la profesionalidad que caracteriza a la empresa.

En este sentido, para avallar esa apuesta por la calidad, Casa Quintana se ha inscrito ya en la Agrupación Provincial de Turismo y Hosteleros de Cuenca y se encuentra en trámites para conseguir la “Q”, marca de calidad turística española, que según los cálculos de Marie se obtendrá aproximadamente dentro de unos diez meses.  **La Cerca**

Referente hostelero en la comarca

Desde el 18 de mayo, los clientes que han tenido la oportunidad de conocer Casa Quintana “son muchos y de la procedencia más diversa”, indica Marie, refiriéndose especialmente al hotel en el que se están hospedando personas que por razones laborales se tienen que alojar por la zona y antes no tenían una oferta de este tipo; de hecho, prosigue, dado que este tipo de clientes suele tener que viajar reiteradamente por las mismas zonas, “tenemos personas que se están hospedando en nuestro hotel ya por cuarta o quinta vez e incluso hay quien pide siempre la misma habitación”, observa.

En cuanto al restaurante del hotel, se ha convertido ya en lugar de referencia para celebraciones, prueba de ello es que “está ya reservado en las cinco fechas en que se van a celebrar Comunionen en el pueblo”, asevera, para continuar enumerando otros eventos que ocuparán totalmente el aforo tanto de hotel como del restaurante, por ejemplo, la carrera de karting que tendrá lugar el 6 de septiembre en Quintanar del Rey o la gran afluencia de toreros que, con motivo de las corridas de las fiestas de todos los pueblos aledaños, se están alojando este verano en el hotel.

A pesar de la rápida aceptación del complejo, se está llevando a cabo una gran campaña de difusión a través de la página web y de las guías turísticas de Cuenca (www.hotelradecuenca.com y www.turismoruraldecuenca.com), así como a través de cuñas de radio en emisoras de la comarca.



La cocina del restaurante del hotel es una de las grandes bazas de Casa Quintana.



El IPEX es la entidad encargada de ayudar a la promoción exterior de los productos y servicios de Castilla-La Mancha

El IPEX, referente de Internacionalización en Castilla-La Mancha

El Instituto de Promoción Exterior de Castilla-La Mancha (IPEX) es una entidad de Derecho Público adscrita a la Consejería de Industria y Sociedad de la Información que fue creada en 2002 para impulsar la internacionalización de las empresas de la Comunidad Autónoma con el objetivo de ser referente en Castilla-La Mancha, en un marco de estrecha colaboración institucional y empresarial.

Se trata de un órgano operativo y eficaz en materia de promoción exterior de los productos y servicios de Castilla-La Mancha mediante el diseño y desarrollo de programas de internacionalización, aunando los recursos, ejecutando las acciones de forma coordinada y actuando en función de los cambios en las condiciones de cada mercado. Por ello, en el

En las dos últimas **décadas** se ha producido en la **economía española** una **transformación**, en la cual destaca la **internacionalización** de los **productos españoles** en una dinámica que apunta hacia el **crecimiento** progresivo de esta tendencia, a la que **Castilla-La Mancha** no ha sido ajena sino que también ha iniciado una **trayectoria aperturista** hacia el **exterior** y, si bien a menor ritmo que el resto de la **economía española**, sus **exportaciones** e **importaciones** han crecido sustancialmente, **multiplicándose** casi por tres el volumen de las **exportaciones** en los últimos diez años.

En este contexto, en 2002 se creó el **Instituto de Promoción Exterior de Castilla-La Mancha (IPEX)** para impulsar la **internacionalización** de las empresas de **Castilla-La Mancha** poniendo en marcha más de 100 medidas.

En la siguiente entrevista, **Javier Vega Morillas**, presidente del **IPEX**, realiza un balance de la situación de la **exportación** en la **Región** poniendo de manifiesto las grandes **líneas estratégicas** del **Plan de Internacionalización** en el horizonte 2010, entre las que destacan aumentar la **presencia** permanente en el **exterior**, sobre todo atendiendo mercados fuera de la **Unión Europea**, y favorecer la **creación** de **profesionales** en **comercio exterior** incorporados a empresas de la **Región**, así como **generar imagen** de **Castilla-La Mancha** en el exterior.

Instituto se encuentran representadas las instituciones regionales y nacionales involucradas en la promoción exterior.

Además de impulsar la internacionalización en la Región, que es la función principal del IPEX, Javier Vega Morillas, director del mencionado Instituto, indica la importancia que tienen sus actuaciones en la labor de cooperación y desarrollo con las demás instituciones dedicadas a la promoción exterior.

Plan de Internacionalización

En el marco del Pacto por el Desarrollo y la Competitividad, el Gobierno regional tiene puesto en marcha el Plan de Internacionalización 2006-

El Plan de Internacionalización 2006-2010 atiende todas las fases del proceso empresarial en el mercado exterior

2010, que está ejecutando el Instituto de Promoción Exterior y que contempla grandes líneas estratégicas para cuya ejecución se han presupuestado 41 millones de euros en este periodo.

Aprobado por el Consejo de Administración del Instituto de Promoción Exterior de Castilla-La Mancha, en el que están representados las Cámaras Oficiales de Comercio e Industria de la Región, la Confederación Regional de Empresarios de Castilla-La Mancha (CECAM) y la Unión de Cooperativas Agrarias de Castilla-La Mancha (UCAMAN), además de la Consejería de Industria y Sociedad de la Información y la Consejería de Agricultura, el Plan atiende a las nuevas exigencias del mercado y a todas las fases del proceso de internacionalización, desde la iniciación a la consolidación, la implantación y la diversificación de mercados.

La primera línea de trabajo del Instituto, la promoción de la internacionalización, consiste en la puesta en marcha de programas de internacionalización para empresas entre los que resaltan los dirigidos a cooperativas, el sector servicios u otros que se vienen desarrollando como el de gestores de exportación a tiempo parcial.

El segundo campo de trabajo es la generación de imagen de Castilla-La Mancha en el exterior para lo que se ha elaborado un plan de comunicación e imagen.

En tercer lugar, la presencia exterior de Castilla-La Mancha se está estructurando poniendo a disposición de los exportadores una red propia de apoyo en el exterior.

El programa de Recursos Humanos del IPEX pretende dotar a la Región de una estructura propia de profesionales altamente cualificados, gracias a un programa integral de formación.

Otra línea de trabajo del Instituto de Promoción Exterior de Castilla-La Mancha, es el estímulo de la captación de inversión extranjera en base a un plan integral que tiene en cuenta factores de atracción de Castilla-La Mancha y los potenciales inversores.



El IPEX facilita a los exportadores una red propia de apoyo en el exterior. En la imagen, calzados de una empresa regional.

China, un importante mercado para CLM

Las empresas de la Región muestran un interés creciente por los mercados exteriores, estando más interesadas sobre todo en los mercados más próximos, de hecho, precisa Javier Vega, más del 80% de las exportaciones están localizadas en la Unión Europea. Los lugares más habituales de exportación son, por orden de importancia, Portugal, Francia, Alemania, Italia e Inglaterra.

Bajo el punto de vista de Javier Vega, hay que buscar, sobre todo, mercados en los que las ventajas competitivas de nuestros productos y servicios sean defendibles y sostenibles a largo plazo: "El mundo está cambiando tan rápidamente que países como China, Rusia, India y Brasil (países BRIC) son mercados que ofrecen oportunidades", apunta, para matizar que esos mercados no son recomendables a cualquier empresa, aunque todas tienen que tener presente en su modelo de negocio lo

que está sucediendo en dichos países.

En este sentido, el IPEX ha puesto en marcha el "Observatorio de Mercados Exteriores. Observatorio China", una iniciativa cuyo principal objetivo es dar a conocer a empresas e instituciones de la Región qué está sucediendo en la economía China. Este Observatorio, de carácter bimensual, se envía por correo electrónico a todas las empresas exportadoras de Castilla-La Mancha, así como a otras empresas, instituciones, organiza-

Castilla-La Mancha ha elaborado un plan de comunicación e imagen para su promoción en el exterior. ➔



La calidad del producto constituye el eje central promocional en los mercados internacionales

En opinión de **Javier Vega**, la situación actual de la **economía de Castilla-La Mancha** “está en un momento inmejorable”, estima, precisando que todos los **indicadores son positivos**, tanto en **crecimiento económico** como en **apertura al exterior**, y destacando que en los últimos diez años se ha **multiplicado** casi por tres el volumen de **exportaciones**.

No obstante, continúa, “la **economía está evolucionando** hacia **mercados más globales** eliminando **barreras** y nuestra economía debe **adaptarse** a estos cambios del entorno para mejorar nuestra **posición** frente a la **competencia**, tal como lo hemos venido haciendo en los últimos años”, garantiza.

Para el **Director del IPEX**, admitiendo que quizá existe todavía una **mentalidad** demasiado **individualista** en el mediano y pequeño empresario, una característica no sólo de **Castilla-La Mancha** sino también de **España**, “en este mundo **global** y tan **abierto**, la **competencia** es más fuerte que nunca y la **cooperación empresarial** ya no es una **opción**, sino una **necesidad** de primera magnitud, para garantizar el **éxito** no sólo en los **mercados exteriores**, sino incluso en el propio **mercado español**”, resalta. Por ello, el **tejido empresarial castellano-manchego** está apostando por el **exterior** como estrategia a la **apertura comercial** y a la creciente **competencia** de **empresas internacionales**, “centrándose en la **calidad** del producto tanto en el sector **industrial** como en el **agroalimentario**”, señala **Javier Vega**.



Los productos de Castilla-La Mancha tienen cada vez más aceptación en el exterior.

Entre los sectores de Castilla-La Mancha con importante presencia en China se encuentra el agroalimentario

ciones y medios de comunicación que lo solicitan. En meses sucesivos, el Instituto de Promoción Exterior pondrá en marcha una iniciativa similar para dar a conocer los movimientos y sus efectos de otras tres economías emergentes: Brasil, Rusia e India.

Ante la globalización económica y la irrupción del gigante asiático en la economía mundial, las empresas deben tener información útil para tomar las decisiones lo más adecuadas al nuevo escenario.

Entre los sectores de Castilla-La Mancha con presencia en China se encuentran el agroalimentario, cuyos puntales son el vino y el aceite de oliva; el sector industrial —empresas de componentes de automoción—, cuchillería, etc.

Apoyando la asistencia a ferias

El IPEX potencia el apoyo a las empresas para facilitar su asistencia a ferias de los más variados sectores. Según indica el director del IPEX, se está produciendo un incremento en este tipo de eventos apoyados por las instituciones regio-

nales, en los que además de la ayuda económica reciben un importante apoyo de asesoramiento técnico.

En cuanto al sector agroalimentario, Javier Vega destaca que, gracias al impulso del IPEX, a la colaboración de la Consejería de Agricultura y a la colaboración de las Cámaras

de Comercio, se está presente con un pabellón de Castilla-La Mancha en los principales países del mundo.

Además de las ayudas individuales ofrecidas a través de convenios con Cámaras de Comercio y la Confederación Española de Organizaciones Empresariales (CEOE), este

año se ha firmado un acuerdo con todas las Comunidades Autónomas de España, el Instituto Español de Comercio Exterior (ICEX), el Consejo Superior de Cámaras y la Confederación de Cooperativas Agrarias de España (CCA) para un Plan de Promoción conjunto Agroalimentario en

El aceite de oliva es uno de los puntales agroalimentarios en el mercado chino. →



“El sector vitivinícola castellano-manchego tiene un potencial enorme en los mercados exteriores”

China, una medida que ya se está ejecutando y cuya acción central será una feria en el mes de noviembre que se celebrará en Shanghai, la feria “Foot and Hotel” en la que Castilla-La Mancha va a estar presente.

Respecto al sector agroalimentario, también existe un convenio con La Unión de Cooperativas de Castilla-La Mancha (UCAMAN) para apoyar al sector cooperativo en su proceso de internacionalización.

Concretamente, el sector vitivinícola de Castilla-La Mancha, bajo el punto de vista de Javier Vega, “tiene un potencial enorme en los mercados exteriores, si bien hay una gran competencia internacional en los países del nuevo mundo como Australia, Chile, Nueva Zelanda, Sudáfrica...”, matiza, apuntando que la ventaja del vino castellano-manchego es su excelente relación calidad-precio y una gran variedad de tipos de vinos que pueden dar una oferta completa y cubrir cualquier necesidad del cliente.

Programa de Gestores a tiempo parcial

El Instituto de Promoción Exterior de Castilla La Mancha pone a disposición de las pequeñas y medianas empresas castellano-manchegas, con producto exportable, profesionales de comercio exterior mediante el Programa de Gestores de Exportación a Tiempo Parcial.

Con ello, el IPEX quiere incrementar la capacidad exportadora de las empresas castellano-manchegas, con una atención personalizada, transparencia y un bajo coste, formando e involucrando al equipo directivo en el proceso de internacionalización de sus empresas, con el respaldo de la propia institución.

Un Gestor de Exportación a Tiempo Parcial (GTP) trabaja con un máximo de cuatro empresas, sin competencia directa entre ellas, realizando las funciones básicas del programa y actuando para cada una de ellas como si fuese personal de la empresa. El nombramiento del GTP lo regula la



La ventaja del vino castellano manchego en el exterior es su excelente relación calidad-precio. Foto: Bodegas ARESAN.

propia Institución según las necesidades de cada empresa y el ejercicio de su función está sujeto a un código de conducta tutelado por el IPEX.

El coste de participación en el programa está subvencionado por el IPEX en un 50% durante los 6 primeros meses, Primera Fase del Programa. Para aquellas empresas que deseen continuar los siguientes seis meses, en una Segunda Fase del Programa, el IPEX prorrogará dicho servicio con una subvención ligeramente inferior.

Con este programa, se da a conocer a las empresas las expectativas reales de exportación que justifiquen la creación de un Departamento o la contratación de personal cualificado en las empresas. En definitiva, sintetiza Javier Vega, se trata de crear nuevas empresas exportadoras y más profesionales en el sector.

Acciones formativas

Desde el Instituto de Promoción Exterior de Castilla-La Mancha, se considera un fac-

tor clave de éxito la generación y fijación de talento al sector empresarial de Castilla-La Mancha. Por ello, “hemos realizado tres ediciones de formación on-line del Curso de Gestión Internacional de PYMES y estamos formando a más de cien profesionales en comercio exterior, a la vez que estamos realizando, por otro lado, un Curso de Gerencia de PYMES con la Escuela de Organización Industrial y la Cámara de Comercio de Albacete”, especifica Javier Vega, director del IPEX. →

El IPEX ayuda a las cooperativas agroalimentarias de la Región en el proceso de internacionalización de sus productos.



El IPEX dedica especial atención a la formación de profesionales en mercados internacionales

Asimismo, habría que añadir el convenio firmado con el Instituto Español de Comercio Exterior (ICEX) para duplicar las acciones formativas en Comercio Exterior en Castilla-La Mancha, en colaboración con las Cámaras de Comercio, Confederación Española de Organizaciones Empresariales (CEOE) y otras entidades.

Además, la página web del Instituto de Promoción Exterior de Castilla-La Mancha dispone el Programa Bolsa de Especialistas en Comercio Exterior, para facilitar el contacto entre profesionales en la gran red de redes que supone Internet.

El IPEX también ha desarrollado un programa de becarios en el extranjero con una doble finalidad: la formación y la especialización profesional de jóvenes y la realización de prácticas sobre los distintos aspectos que afectan al proceso de internacionalización de la empresa de Castilla-La Mancha, así como un asesoramiento más directo a las empresas de la Región interesadas en dirigirse a alguno de estos mercados. Estos becarios se encuentran ubicados en las Ofi-



El director del IPEX, Javier Vega, con los alumnos de la anterior edición del curso de gestión de pymes on-line.

cinas Económicas y Comerciales de España en cada uno de los países a los que se han dirigido: Estados Unidos, Francia, Alemania, China, Inglaterra, Suecia, Marruecos, Egipto, Australia...

Por otra parte, el Instituto de Promoción Exterior de Castilla-La Mancha está totalmente involucrado y apoyan-

do el Máster de Comercio Internacional y sus Técnicas de la Universidad de Castilla-La Mancha en Albacete, cuyo objetivo es formar especialistas en comercio exterior para satisfacer la demanda del empresariado regional, sobre todo el de pequeñas y medianas empresas, y ajustar la formación impartida a los uni-

versitarios a las necesidades reales del mercado laboral. Este Máster está desarrollando su sexta edición, programada de octubre de 2006 a marzo de 2008, y cuenta con la posibilidad de realizar prácticas en empresas de la Unión Europea, de las que se carecía en pasadas ediciones.

La Cerca

La enseñanza de español en Castilla-La Mancha, un nuevo recurso económico para la Región

El IPEX tiene firmado un convenio con la **Universidad de Castilla-La Mancha en Toledo** para potenciar la enseñanza de la **lengua española** en la **Región** a través del **Programa Español como recurso Económico**, que se enmarca en el **Pacto por el Desarrollo y la Competitividad**, así como en el **Plan de Internacionalización de Castilla-La Mancha del IPEX**. El convenio firmado entre el **Instituto de Promoción Exterior de Castilla-La Mancha** y la **UCLM** prevé para este año un programa de 7 acciones con los siguientes países: **Canadá, Brasil, Estados Unidos, Rusia, China, Ucrania y Alemania**.

Según indica **Javier Vega**, el **Instituto de Promoción Exterior de Castilla-La Mancha (IPEX)** lleva más de dos años, junto a la **Universidad**, "apoyando la **promoción de Castilla-La Mancha** como lugar idóneo para aprender **español**", señala, añadiendo que también se están **potenciando** iniciativas privadas que trabajan con el **español** como recurso económico en **Castilla-La Mancha**.

Esta acción se produce en un contexto en el que lo **español** está de moda y el **estudio de la lengua de Cervantes** está en auge al ser el segundo idioma del mundo cuyo **aprendizaje** está más solicitado, además de ser la tercera lengua más hablada del mundo tras el **inglés** y el **chino**.

A estas condiciones generales, **Castilla-La Mancha** suma otros atractivos como su **situación estratégica**, en el centro de **España**, junto a **Madrid**, así como buena situación económica, tranquilidad, calidad de vida, ser la patria de **Don Quijote**, disponer de un amplio **patrimonio cultural y natural**, tener un amplio pasado en torno al **castellano** y grandes **escritores**.



Monumento a Cervantes en Alcázar de San Juan, Toledo.

RUTA DE DON QUIJOTE N^o 3

DE VILLANUEVA DE LOS INFANTES A ALMAGRO Y CALATRAVA LA NUEVA

(2ª Parte)



Iglesia parroquial de Nuestra Señora de la Asunción, en Valdepeñas (Ciudad Real).



Continuamos nuestra **ruta** partiendo de donde nos quedamos en el **número 66** de la revista **La Cerca, Castellar de Santiago**. En las dos etapas que realizaremos en esta revista visitaremos lugares que destacan por su **singularidad**, como la **plaza de toros cuadrada** de **Las Virtudes** o el **Archivo Museo de la Marina**, enclavado en plena **llanura manchega** en el **Viso del Marqués**. Podremos relajarnos en los famosos **balnearios** de **Santa Cruz de Mudela** y recorrer las calles de una población construida con la ordenación típica de **Carlos V, Almuradiel**.

En nuestra **ruta** por esta zona de **Castilla-La Mancha**, visitaremos las numerosas **ermitas** de **Torrenueva** y entraremos en una de las zonas de **España** más conocida por sus vinos, **Valdepeñas**, donde, además de visitar sus **antiguas bodegas**, podremos disfrutar de sus magníficos **monumentos** y saborear sus **vinos** en alguno de sus numerosos **locales de tapeo** de la **Plaza de España**.

A lo largo de estas etapas encontraremos gran variedad de **paisajes**, algunos destacan por su singularidad como las **sierras del Águila, El Acebuche, Fuente del Espino** y la **cumbre de Cabeza de Buey**, una de las más altas de la provincia. En esta zona el cultivo del **olivar** es muy importante, no hay que olvidar que está muy cerca la provincia de **Jaén**, pero sobre todo, encontraremos extensiones de **vid** tan grandes que se pierden en el horizonte. Estamos, sin lugar a dudas, en la **tierra del vino** por excelencia.



Por su emplazamiento, Santa Cruz de Mudela tuvo una intervención destacada en la Guerra de la Independencia

Etapa 2 - Castellar de Santiago - Almuradiel

Esta etapa de 47 kilómetros está plagada por las andanzas de don Quijote en las estribaciones de Sierra Morena. Cruza cuatro pueblos, incluido Las Virtudes. El paisaje varía poco: viñedo, olivos y cultivos de secano. Lugares como Las Virtudes y su magnífica plaza de toros cuadrada, la sorpresa del Archivo Museo de la Marina en el Viso del Marqués, alojado en un espléndido palacio renacentista, o la traza ilustrada de Almuradiel son factores que nos harán disfrutar. La dificultad de esta etapa es casi inexistente. Se transita por caminos anchos y bien trazados, aptos para ir a pie, a caballo o en bicicleta.

Las poblaciones que visitaremos son: **Santa Cruz de Mudela, Viso del Marqués y Almuradiel.**

Abandonamos **Castellar de Santiago** por el Oeste, siguiendo un camino asfaltado y rodeado de viñedos. A unos cuatro kilómetros seguiremos nuevamente por una vía pecuaria y cruzaremos la CM-3200 que une Castellar de Santiago con el Viso del Marqués. En el kilómetro 12,8 la ruta se bifurca a la altura del Cerro Lobo. Dejamos el ramal de la derecha, que conduce hasta Valdepeñas (tercera etapa de este tramo) y seguiremos hacia Las Virtudes.

A 7 kilómetros de Santa Cruz, por la N-IV hacia el sur, se levanta el **Santuario de Las Virtudes**, rodeado de alamedas y lugar de peregrinación de los vecinos de Santa Cruz de Mudela. La ermita del siglo XVI, con un bello retablo y un artesonado del siglo XVII cuya cúpula fue construida en el año 1711 bajo la dirección del padre Fray Francisco de San José, trinitario y maestro mayor de obras. El camarín se construyó en 1696 y sus pinturas son consideradas como las mejores del barroco de la provincia, con una clara influencia de las pinturas del Palacio del Viso del Marqués. Representan a las tres virtudes teológicas y las cuatro cardinales. En el centro la co-



Iglesia parroquial de Nuestra Señora de la Asunción, en Santa Cruz de Mudela (Ciudad Real), con detalle de la portada.

ronación de la Virgen.

Junto al santuario se levanta una **plaza de toros**, la única **cuadrada** que existe en España, fechada en 1641 y considerada como la segunda más antigua de la península.

Santa Cruz de Mudela

Desde Las Virtudes un pequeño ramal de 7 kilómetros nos conduce a Santa Cruz de Mudela. Esta localidad de 4.800 habitantes es muy conocida por sus **balnearios** de

El Salobral y de **La Salud** y por sus **fábricas artesanas** de **cuchillería** y **navajas**.

Santa Cruz de Mudela fue fundada en la Edad Media, aunque determinados hallazgos arqueológicos nos indican la existencia, en fechas anteriores, de pobladores en este lugar, concretamente se cree que hubo aquí un asentamiento ibero-romano denominado "Vitoria" y "Las Virtudes". Parece ser que fue enclave romano y visigodo. Va a ser en la primera mitad del siglo XIII

cuando la villa toma el nombre de Santa Cruz de Mudela, el cual es atribuido, según la leyenda, a una cruz aparecida en el cielo y que ayudó al triunfo de las tropas cristianas, mientras que una teoría distinta apunta que simboliza un cruce de caminos enclavado en la Dehesa de Mudela. En 1462 se amplía la Encomienda de Mudela con la villa del Viso, quedando sometida a la Corona tras la Conquista de Granada, aunque posteriormente debido al déficit econó-

Convento de Concepcionistas, en Santa Cruz de Mudela (Ciudad Real).



En los parajes naturales de esta ruta del Quijote existe abundante caza y a ellos suele acudir S.M. el Rey

mico se vende a don Álvaro de Bazán y es a su hijo a quien Felipe II otorga el título de Marqués de Santa Cruz en 1569. Por su emplazamiento, esta localidad tuvo una intervención destacada en la Guerra de la Independencia.

Patrimonio

Iglesia parroquial de Nuestra Señora de la Asunción, declarada de interés cultural con la categoría de monumento. Del siglo XVI, gótica tardía con predominio de elementos renacentistas. Tiene tres naves, cabecera poligonal y torre a los pies. Destacan sus portadas renacentistas.

Iglesia de San José. Construida en 1918, es de estilo neogótico.

Convento de Concepcionistas, historicista, posee artesonado y una bóveda pintada en un estilo que recuerda la creación de falsos efectos ópticos del barroco decorativo.

Ayuntamiento (1863), del arquitecto José M^a Cuenca, de estilo ligado al clasicismo historicista de la época.

En Santa Cruz de Mudela se encuentran algunas **casas de interés** de los siglos XVIII y XIX.

Viso del Marqués

Abandonamos el ramal que nos condujo a Santa Cruz de Mudela, tras cruzar la autovía A-4 (Madrid-Andalucía) por un paso elevado y un poco más adelante cruzamos la línea de ferrocarril del AVE

Castellar de Santiago - Almuradiel (Etapa 2 - 47,3 km)



(Madrid-Sevilla), en el kilómetro 41 llegamos al Viso del Marqués.

Viso del Marqués es una

localidad situada al sudeste de la provincia de Ciudad Real, en el Campo de Calatrava. Está localizada en las estriba-

ciones del sur de Sierra Morena, en los límites con Jaén, a 70 kilómetros de la capital, a 30 kilómetros de Valdepeñas y a 6 kilómetros de la autovía Madrid-Andalucía. Tiene tres núcleos de población: Bazán, Villalba de Calatrava y Umbria de Fresnedas, levantados por iniciativa del Plan de Actuaciones del Instituto de Colonización. Sus principales fuentes de ingresos son la agricultura y la ganadería. En sus parajes naturales del **Parque Forestal del Valle de los Perales** o la **Sierra del Viso** existe abundante caza: perdiz, conejo, liebre, venado y jabalí.

La fundación de la localidad manchega de Viso del Marqués fue tras la reconquista cristiana en el siglo XII. Esta villa estuvo bajo la influencia de los Bazán, tras comprar el territorio en el siglo XVI a Carlos V. Uno de sus descendientes, el primer marqués de Santa Cruz, fue quien construyó el **Palacio** y el **convento de Franciscanos Capuchinos**. A mediados del siglo XII, la población se llamaba Viso del Puerto Muladar (Muladar es una deformación de Muradar, lugar que comunica La Mancha con Andalucía).

Patrimonio

Palacio del marqués de Santa Cruz, declarado monumento en 1931 y cedido a la **Marina Española** para sede de su **Museo-Archivo** en 1948, curiosamente en pleno centro manchego. →

Esta ruta ofrece a los amantes de la caza gran variedad de fauna. Foto: Venado.

Monumento a don Álvaro de Bazán, en Viso del Marqués (Ciudad Real).



El Palacio del marqués de Santa Cruz fue cedido a la Marina Española en 1948, para sede de su Museo-Archivo

El palacio, realmente grandioso, fue construido por el arquitecto italiano lombardo Giovanni Castello, llamado il Bergamasco, entre 1564 y 1588, por encargo de **Alvaro de Bazán**, quien fuera primer marqués de Santa Cruz. Típicamente renacentista, severo de formas, posee un bello patio porticado y sobre todo una riquísima colección de pinturas murales y esculturas, todas de paternidad italiana. Frente a la mole palacial, un busto del ilustre marino se alza adornado con los nombres de sus más famosas batallas marinas, incluyendo Lepanto (1571). Sobre su sobria fachada se sitúa un gran balcón decorado en la parte superior por el escudo nobiliario. El palacio cuenta con diez mil m² de pinturas al fresco.

Iglesia de Nuestra Señora de la Asunción, del siglo XVI, gótica decadente, de una nave descentrada del presbiterio por estar construida sobre los restos de otra más antigua. En su interior hay un curioso detalle, un **caimán disecado**, traído por don Álvaro en una de sus expediciones.

Ermita de San Andrés. Al sur de Sierra Morena. Construido, según algunos, por los templarios en la primera mitad del siglo XII, y por los Calatravas para conmemorar la victoria de Fernando III El Santo, en la batalla de toma de Baeza, según otros.

Ermita de Nuestra Señora de los Dolores, del siglo XVIII, del más puro estilo neoclásico.

En la **Encomienda de Mudela** se encuentra el palacete de Mudela, del siglo XIX. Lugar de residencia destinado a cacería, donde se aloja S.M. el Rey en sus cacerías.

En el camino a Santa Cruz, por carretera, se ven dos edificios bastantes deteriorados, el **caserón-cortijo de Molina del Marqués**, del siglo XIX, y una **fábrica de harinas** de principios del XX.

Almuradiel

Saliendo desde el Viso del Marqués por el Este, recorremos dos kilómetros por la



Palacio del marqués de Santa Cruz, actualmente sede del Archivo Museo de la Marina Española, en Viso del Marqués.

CM-4111, después el camino discurre paralelo a la carretera hasta llegar a Almuradiel en el kilómetro 47,3 de esta etapa nº 2 de la Ruta del Quijote.

Almuradiel es la puerta de entrada a la provincia de Ciudad Real viniendo desde el Sur por la N-IV y es lugar habitual de parada de muchos viajeros.

En sus proximidades se inicia el paso de Despeñaperros, garganta labrada por el río Magaña y que continúa siendo la única entrada a An-

dalucía, tanto por carretera como por ferrocarril.

Es una típica población fundada por Carlos III en su epata colonizadora de nuevas poblaciones de Sierra Morena. Su ordenación se basa en torno a una calle principal, actualmente dedicada al turismo de paso, por la que cruzaba el Nuevo Camino Real de Andalucía construido durante su reinado.

De gran interés es su **iglesia parroquial de la Purísima Concepción**. Con una fa-

chada del siglo XVIII, de estilo neoclásico. La iglesia tiene una hermosa fachada de tres cuerpos y espaciosa escalinata. Las obras se realizaron entre los años 1810 y 1817. Declarada **monumento nacional** en 1982.

Del mismo siglo se conserva un **punte** en la carretera general de Andalucía. De origen desconocido, se supone anterior a la carretera de 1800, perteneciente al Camino Real de Andalucía, por Despeñaperros. →

Iglesia de Nuestra Señora de la Asunción, en Viso del Marqués (Ciudad Real).



La iglesia parroquial de la Purísima Concepción de Almuradiel fue declarada monumento nacional en 1982

Etapa 3

Torrenueva - Valdepeñas

En esta etapa se recorre en sentido inverso una parte del trazado de la segunda etapa. Hay dos tipos de paisaje: monte bajo, en la primera mitad, y enormes extensiones de viñedo, en la segunda, cuando el camino nos acerca a Valdepeñas. La primera mitad de la etapa (cerro Lobo-em-balse de La Cabezuela) es realmente dificultosa, ya que transcurre por una vía pecuaria de trazado sinuoso y escarpado, desaconsejado para ciclistas y caminantes sin entrenamiento suficiente. A partir del kilómetro 29,7, el camino es sencillo y agradable de pasar por cualquier medio.

En esta etapa visitaremos **Torrenueva y Valdepeñas**.

Torrenueva

Situada en la submeseta inferior, Torrenueva se enmarca dentro de los límites de la antigua provincia de La Mancha, y desde 1833 provincia de Ciudad Real. Cabe resaltar la influencia andaluza que de alguna manera marca el carácter de Torrenueva, fácilmente explicable si atendemos a la proximidad a la que se encuentran.

Situada sobre una ligera llanura con horizonte despejado, Torrenueva, con una población de 3.208 habitantes, alcanza en su núcleo poblacional una altitud de 731 metros sobre el nivel del mar. Entre sus cotas más elevadas se encuentran los Cerros del Garbanzal, al Norte; la Sierra del Acebuche, los Cerros de los Camarones y de la Fontanica, al Sur; el Corredor de las Zorras, los Cerros de Matamulas, el Cerro de la Cruz, la cerca de Pedro Soria y el Cerro del Chiriví, al Este; y en la misma dirección y aún más distante - unos doce kilómetros- se encuentra la Cabeza del Buey, a 1.155 metros, la segunda montaña más alta de la provincia de Ciudad Real.

En conjunto, su llana superficie reúne condiciones muy adecuadas para la agricultura, destacando la trilogía



Iglesia parroquial de la Purísima Concepción, en Almuradiel (Ciudad Real).

característica de esta zona: cereales, viñedo y olivar. Últimamente el olivar ha aumentado bastante, lo que hace pensar en la proximidad de la olivarera provincia de Jaén.

Una fuente importante de ingresos de Torrenueva es la caza, muy abundante en sus tierras, sobre todo caza menor.

Entre sus fiestas populares hay que destacar **La Borrica**, que se celebra el martes de carnaval, consiste en una fiesta de ánimas en la que un abanderado montado a caba-

llo inicia una cabalgada por las calles de la localidad acompañado de un cortejo de muchos jinetes.

Patrimonio

Iglesia parroquial de Santiago el Mayor, construida en el siglo XVI. Es gótica isabelina, con portada abocinada con arquivoltas apuntadas rematadas por gablete, toda ella enmarcada por pilares de finas columnillas adosadas en sección triangular aca-

badas en pináculos, en la que aparece la decoración renacentista. En el interior se conserva un retablo gótico.

Ermita del Santo Cristo del Consuelo, del siglo XVII, de tendencia popular. Consta de una nave y crucero con la cabecera orientada al norte y dos portadas al Oeste y Sur. El exterior cimborrio octogonal rematado en linterna de ladrillo y chapitel de cinc. Edificada en honor a un hombrecillo milagroso que se encerró en la casita donde ahora se levanta

Iglesia parroquial de Santiago el Mayor, en Torrenueva (Ciudad Real).



Una de las grandes fiestas populares de Torrenueva es La Borrica, que se celebra el martes de carnaval

la ermita para pintar a carboncillo un Santo Cristo a imitación del Cristo del Valle de Santa Elena, actual San Carlos del Valle.

Ermita-santuario de Nuestra Señora de la Cabeza, patrona de la villa. Su planta es de una nave y medidas armónicas. Se cierra con una cancela de madera donde se encuentra un retablo neoclásico.

En esta localidad se encuentran otras tres ermitas: la de **San Juan, San Antón** y la de la **Veracruz**.

En sus calles encontramos algunos edificios interesantes como la **Casa del Reloj**, que alberga un centro polivalente, la **casa con el arco** y los **Toriles** y la **casa solariega de la familia Bustamante**, con patio manchego y escudos familiares.

Valdepeñas

Salimos de Torrenueva por el sureste y hacia el sur nos encaminamos al trazado principal de la ruta. A medida que vamos realizando una leve ascensión los cultivos de secano y viñedo ceden ante el monte bajo.

En el kilómetro 4,5 está el empalme con el trazado principal de la etapa. Tomamos el camino por nuestra izquierda para recorrerlo en sentido contrario a la etapa anterior unos seis kilómetros. Llegados a este punto el camino se bifurca. Tomamos el de la izquierda hacia Valdepeñas.

Esta primera parte la reali-

Torrenueva - Valdepeñas

(Etapa 3 - 51,3 km)



zamos por una vía pecuaria entre montes escarpados, no apta para cicloturistas. En el kilómetro 13,7 cruzamos la

CR-P611, otros 6 kilómetros y cruzamos la CR-614. Ascensos y descensos continuos siempre por una vía pecuaria

de gran dificultad. En estas zonas más bajas dominan los cultivos de secano. A medida que nos acercamos a Valdepeñas aparecen enormes extensiones de viñedos.

Se cruza una nueva carretera la CR-P 624. Pasados 4 kilómetros más, abandonamos la vía pecuaria y tomamos un camino bien trazado y en buenas condiciones. Este tramo es sin dificultades y apto para ciclistas.

En el kilómetro 34 aparece ante nuestros ojos el embalse de **Mari Sánchez**, más conocido por **La Cabezuela**. El paisaje es espléndido. Se cruza el embalse por el puente de la carretera CR-P 674, con tráfico abundante por lo que conviene tener precaución. La ruta transcurre paralela a la carretera durante 1 kilómetro. Después continúa por el camino que bordea el pantano, agradable paseo con abundante vegetación. Hay un descansadero. En el kilómetro 51,5 llegamos a Valdepeñas.

Valdepeñas está situado en una zona de transición geográfica entre las comarcas del Campo de Calatrava, Campo de Montiel y La Mancha. Enlaza dos importantes conjuntos históricos, Moral de Calatrava y Almagro, con Alcubillas y Villanueva de los Infantes.

Aunque los vestigios encontrados en su termino municipal apuntan a que pudo haber algún asentamiento prehistórico, es a partir del primer milenio antes de Cristo cuando se empieza a generalizar el poblamiento de lo que

Monumento a La Borrica, en Torrenueva (Ciudad Real).



Casa con el arco situada en Torrenueva (Ciudad Real).



Valdepeñas, llamada la Capital del Vino, alcanza las casi 30.000 hectáreas de viñedo y ocupa a 4.000 viticultores

hoy conocemos como Valdepeñas. Es en esta época cuando comienza la población en el Cerro de las Cabezas, yacimiento ibérico de los Siglos VII al III a.C., y que hemos de considerar como el origen de los futuros asentamientos que darán lugar en época romana a la actual ubicación de Valdepeñas.

De la época romana se han encontrado numerosos vestigios. Destaca de entre todos el hallazgo, en el Convento de San Nicasio, de una lápida funeraria romana.

A partir del siglo XV, Valdepeñas experimenta un aumento considerable de población, llegando a superar a poblaciones como Almagro, y citándose por primera vez la Encomienda de Valdepeñas en tiempos del XXV Maestre de la Orden de Calatrava. Felipe II vende al Marqués de Santa Cruz la villa, para lo cual el monarca promulga una real cédula, el 21 de mayo de 1582, por la que la villa deja de pertenecer a la Orden de Calatrava y es vendida a don Álvaro de Bazán en 104.985 reales y 8 maravedíes.

Durante los siglos XVI y XVII valdepeñeros ilustres se lanzan a la aventura del nuevo Continente, nos referimos al conocido poeta épico Bernardo de Balbuena o al linaje de los Merlo, que participaron activamente en la conquista del Nuevo Mundo.

Pero el hecho histórico más destacado de la ciudad, prólogo de la Batalla de Bailén y síntesis de la mentalidad romántica de su época se produce el 6 de junio de 1808. Fue ese día cuando la población de Valdepeñas opuso una fuerte resistencia a las tropas napoleónicas comandadas por el general Ligier Belair. Sus habitantes con los más rudimentarios útiles de defensa impidieron la llegada de las tropas francesas a Bailén y con ello favorecieron el triunfo del General Castaños. Destaca en este hecho histórico los famosos guerrilleros Juana "La Galana" y Francisco Abad Moreno "Chaleco". Esta hazaña le valió a Valdepeñas el título de "Muy Heroica Ciudad" el 29 de enero de 1895,



Valdepeñas es conocida como la Capital del Vino. Este sector ocupa a 4.000 viticultores en toda la comarca.

como reza en su escudo. De esta forma Valdepeñas se convierte no sólo en ciudad de hecho sino de derecho, y es entonces, a finales del S. XIX y principios del XX, una de las épocas de mayor esplendor económico de la ciudad.

Valdepeñas, Capital del Vino

Hablar de Valdepeñas es hablar del vino: se la llama **Capital del Vino** por sus excelentes caldos con denominación de origen, que alcanza las

casi 30.000 hectáreas y ocupa a 4.000 viticultores.

El vino y Valdepeñas están asociados desde tiempos inmemoriales. Si bien, los primeros datos en la Península Ibérica nos hablan de más de 3.000 años de existencia, en la comarca de Valdepeñas los vestigios se hacen palpables en los restos de pepitas de uva que fueron encontrados en el **yacimiento ibérico del Cerro de las Cabezas**.

La **Denominación de Origen Valdepeñas** fue reco-

nocida el 8 de septiembre de 1932 y sus Reglamentos posteriores datan de los años 1968, 1976 y 1994, es decir, estamos ante una Denominación de Origen experimentada y la segunda más conocida por los españoles. La **Denominación de Origen Valdepeñas** tiene acogida una superficie de viñedo ligeramente superior a las 29.000 hectáreas. Se encuentra situada en el borde meridional de la submeseta sur castellana, pudiendo considerarse enmarcada en las co-

La D.O. Valdepeñas fue reconocida el 8 de septiembre de 1932 y tiene acogida casi 30.000 hectáreas de viñedo. →



La ciudad de Valdepeñas fue sede de la primera estación enológica y Campo de Experimentación

marcas de Campo de Montiel, por el Este, y Campo de Calatrava, por el Oeste. Los términos municipales incluidos son: Valdepeñas, Alcubillas, Moral de Calatrava, San Carlos del Valle, Santa Cruz de Mudela, Torrenueva y parte de los términos municipales de Torre de Juan Abad, Granátula de Calatrava, Alhambra y Montiel.

Valdepeñas fue sede de la primera estación enológica y Campo de Experimentación y también acogió la Federación Regional de Viticultores, presidida por el marqués de Casa Treviño. En 1928 fue creado el Círculo Mercantil Vitivinícola y en 1930 la Junta Regional Vitivinícola fija su sede en la ciudad.

Patrimonio

Plaza de España. Centro neurálgico de la vida social de la Ciudad de Valdepeñas acoge, el Ayuntamiento y la Iglesia de la Asunción. En su zona central se encuentra una fuente, que presenta como motivo principal una prensa de vino. Presenta soportales en sus edificios circundantes, probablemente construidos a finales del siglo XVIII. En su esquina con la Cuesta Palacios, se encontraba el Palacio del Marqués de Santa Cruz.

En los alrededores y cobijado bajo las cuarenta y cuatro columnas de los soportales y las viviendas teñidas de blanco y azul añil, negocios empresariales y atractivos puntos para el tapeo y la degustación de los excelentes vinos valdepeñeros marcan el principal punto de reunión de la Ciudad de Valdepeñas.

Iglesia de los Trinitarios. Perteneciente al convento fundado en 1596 por Juan Bautista de la Concepción, de estilo barroco clasicista, construida entre 1615 y 1632 por algún maestro de la Orden o arquitecto madrileño (presenta similitud con la iglesia de la Encarnación de Madrid). La fachada está flanqueada por pilastras toscas gigantes sobre parámetro de ladrillo y granito; se divide en dos cuerpos, inferior tipo carmelitano (con arco tripartito) y superior



Valdepeñas aloja a buena parte de las principales bodegas españolas.

con hornacina, vano y remate de frontón triangular. Destaca la capilla de Jesús, barroca, obra de fray Francisco de San José (1698) y decorada con frescos.

Iglesia parroquial de Nuestra Señora de la Asunción. Situada en la Plaza de España, sus orígenes aunque desconocidos, se podrían situar a finales del S. XII principios del S. XIII, siendo en un principio construida como una parte de la fortaleza de los Caballeros de Calatrava, conser-

vando aún elementos más propios de una fortaleza que de un centro religioso. En planta, la iglesia tiene dos naves: la principal y la de San Lorenzo, así como una capilla manierista en el lado del evangelio. En la fachada principal cabe destacar la Puerta del Sol que está dedicada a Nuestra Señora de la Asunción y fue construida durante la segunda mitad del siglo XV, de estilo gótico-isabelino. A un lado de la puerta principal se encuentra la de los Catecúmenos, en-

marcada por un dintel. La torre, posterior a la construcción, data del siglo XVI y está compuesta por cinco cuerpos con una altura total de 36,5 metros. El retablo, copia del original de 1553, que desapareció durante la Guerra Civil, conserva seis tablas que algunas hipótesis atribuyen a la Escuela del pintor Hernando Yáñez (discípulo de Rafael). El actual está presidido por la imagen de la Virgen de Consolación.

Ermita de San José. Sus

La Plaza de España de Valdepeñas presenta soportales en sus edificios circundantes, probablemente del siglo XVIII.



Todo en Valdepeñas recuerda al viajero que estamos en La Mancha, la tierra del Quijote y del vino

orígenes nos remontan a fines del siglo XVIII. Presenta fachada sencilla realizada en ladrillo, con una portada de piedra de transición renacimiento-barroco, un arco de medio punto encuadrado por un dintel sobre pedestales, cornisa y frontón partido con un escudo en el centro, con una tiara de llaves en aspa. La ermita debió sufrir diversas restauraciones durante el siglo XIX, probablemente como consecuencia de los hechos acaecidos durante el 6 de junio de 1808.

Ermita de San Marcos. Las primeras noticias que se tiene sobre esta ermita datan de 1771. Encalada su fachada, presenta un portón de entrada, enmarcado por columnas y arco de medio punto. Está rematada por un rosetón y pequeño campanario.

Ermita Virgen de la Cabeza. Se remonta a 1698, siendo terminada su construcción en 1715. Presenta una sola nave en cruz latina con crucero y cabecera plana. Los exteriores están contruidos con ladrillo visto.

Iglesia del Santo Cristo. Pequeño edificio religioso, fue constituido en parroquia en el año 1904, siendo datado en el año de 1611. En los siglos XVIII y XIX, estuvo situado junto a un antiguo cementerio y un hospital municipal. Está levantada en forma de cruz latina con crucero único y cúpula central. Su construcción con muros de ladrillo visto es típica del siglo XVII. En la actualidad se halla unida a la nueva parroquia del Santo Cristo.

Arquitectura Modernista. La arquitectura modernista floreciente a finales del siglo XIX y principios del XX, como consecuencia del empuje de la burguesía, está presente en Valdepeñas con la construcción de auténticas "casas palacio" como es la Casa Cruz, y las construcciones entorno a las industrias del vino desarrolladas en los ejes de la calle Seis de Junio y Paseo de la Estación.

Bodegas Bilbaínas. Situada en el Paseo de la Estación. Sus orígenes se remontan a 1880, siendo una de las mayores bodegas de Valdepeñas con acceso directo a la Es-



Monumento a Don Quijote de La Mancha, en Valdepeñas (Ciudad Real).

tación de ferrocarril. Posee una gran cueva en forma de "T" formada por una gran bóveda de cañón de 94 y 74 metros de largo cada brazo. En su interior se encuentran tinajas del tipo de Villarrobledo.

Bodegas los Llanos. La bodega sitúa su puerta principal en la calle Castellanos. Se remontan a 1875, cuando fueron creadas por la familia Caravantes, cuyo empuje e iniciativa tuvieron como primer fruto el desarrollo de nuevos

procedimientos de tratamiento del vino, mediante los que lograron demostrar que en Valdepeñas se podía obtener un excelente vino, con las características típicas de la región (ligero, suave, afrutado), digno de figurar en las mejores mesas. Aún se conserva la nave con 42 tinajas de barro, tal y como se construyó hace más de 110 años. En sus cuevas, horadadas en la roca del subsuelo de la bodega, todavía hoy se crían excelentes caldos.

Museos y edificios culturales

Valdepeñas goza de distintos edificios destinados a museos y actividades culturales, entre otros: Auditorio Francisco Nieva, Centro de interpretación "Cerro de las Cabezas", Centro de Interpretación del Agua, Molino de Gregorio Prieto, Museo de la Fundación Gregorio Prieto, Museo del Vino de Valdepeñas, Museo Municipal de Valdepeñas... [La Cerca](#)

Iglesia Convento de los Trinitarios en Valdepeñas (Ciudad Real).



Castilla-La Mancha, líder europeo en producción de ajos

El ajo morado constituye una de las grandes riquezas agrícolas y gastronómicas de la Región



Castilla-La Mancha ha aumentado este año la superficie dedicada al cultivo del ajo un 6% con respecto al año 2006

CLM, primera región de Europa productora de ajos

El mercado mundial del ajo, cuyo cultivo se remonta a hace miles de años ha crecido en los últimos años, pudiéndose diferenciar cuatro grandes centros mundiales de producción y consumo: el centro asiático; el europeo o mediterráneo, conformado por España, Francia e Italia, a los que se anexan Egipto y Turquía por proximidad geográfica; el centro norteamericano, que agrupa a México y Estados Unidos; y el centro sudamericano, conformado por Brasil, Argentina y Chile.

En cuanto a la producción de la Unión Europea, España ocupa el primer lugar con diferencia, seguido de Francia e Italia, y, por Comunidades Autónomas, la que mayor cantidad de hectáreas dedica a este cultivo es Castilla-La Mancha, donde hay 227 localidades dedicadas al cultivo del ajo, repartidas por las comar-

El ajo, bulbo de una planta que pertenece a la familia de las liliáceas y cuyo nombre técnico es *Allium Satium*, se cultiva en grandes cantidades en muchas partes del mundo, siendo China la gran productora mundial. Otros países de Asia, Norte de África, América y, naturalmente, Europa, también producen grandes cantidades de esta liliácea. Dentro de la Unión Europea, España es el primer país productor y, por Comunidades Autónomas, Castilla-La Mancha se sitúa a la cabeza, ya que más de la mitad de las hectáreas plantadas en España corresponden a esta Región.

El hecho de que en los suelos húmedos se pudra, que necesite suelos arenosos-arcillosos-calcáreos, fértiles y a la vez permeables, así como que progrese muy bien con el frío, hace que el ajo sea perfecto para cultivar en nuestro país y especialmente en Castilla-La Mancha, en la que su cultivo se concentra especialmente en La Mancha Baja de Cuenca y Centro de Albacete y donde el grueso de la producción está formado por el ecotipo ajo morado, amparado bajo la Indicación Geográfica Protegida "Ajo Morado de Las Pedroñeras". El ajo castellano-manchego es un cultivo tradicional, especialmente utilizado y característico de nuestra gastronomía, sin olvidar la enorme importancia socioeconómica para las localidades donde se cultiva que permite el afianzamiento de su población rural.

Además, es uno de los vegetales curativos más importantes y, aunque utilizado con fines medicinales desde la Antigüedad por todas las civilizaciones, en las últimas décadas se han conocido científicamente sus propiedades y virtudes preventivas en distintas enfermedades. Se aconseja comerlo crudo, ya que cocinado pierde el 90% de su efectividad.

cas naturales de La Alcarria, La Mancha, Mancha Alta, Mancha Baja, Manchuelas y Centro, todas pertenecientes a las provincias de Albacete, Ciudad Real, Cuenca y Toledo, concentrándose la mayoría de la producción entre La Mancha Baja y Centro de Al-

Albacete es la provincia española con mayor superficie nacional de ajos, con 4.800 hectáreas de cultivo

bacete, siendo una gran fuente de riqueza para la Región y una forma de vida para muchas familias.

A nivel mundial, China es el primer productor, cuyas importaciones directas e indirectas son altamente competitivas con la producción española y comunitaria, puesto que los niveles de precios a que ofertan su mercancía son significativamente más bajos que los precios que se pueden ofertar con el ajo español, principalmente debido al enorme diferencial de salarios existentes entre China y España, así como a los mayores rendimientos que se obtienen.

Aumenta la superficie dedicada al cultivo del ajo

En los últimos años, tanto en España como en Castilla-La Mancha, la producción de ajos había descendido. Sin embargo, según las últimas estimaciones ofrecidas por el Ministerio de Agricultura, Pesca y Alimentación (MAPA), se desprende que este año Castilla-La Mancha ha incrementado su superficie un 6% respecto al año anterior y que, provincialmente, Albacete se sitúa como la primera en superficie nacional al aumentarla un 12%, pasando de 4.300 hectáreas a 4.800, con rendimientos de 8.150 kilos por hectárea; y Cuenca se encuentra la segunda con respecto al resto de provincias españolas, manteniendo la superficie de 3.500 hectáreas y un rendimiento de 9.170 kilos por hectárea.

Continuando con los datos del Ministerio de Agricultura, Pesca y Alimentación (MAPA), a fecha de enero del presente año en España se habían sembrado un total de 16.350 hectáreas de ajo, cifra similar a la del año 2006, pero inferior en un 23% a la media del período que abarca de 2000 a 2006.

En cuanto al resto de Comunidades Autónomas, no sólo Castilla-La Mancha ha aumentado su superficie un 6%, sino que Andalucía también presenta la misma cifra. Asimismo, mantienen sus potenciales Castilla y León y Ma-



Aunque en los últimos años había descendido la producción, actualmente CLM ha aumentado la superficie de cultivo.

drid; Extremadura ha bajado un 65%, mientras que el resto de zonas no tradicionales han perdido 670 hectáreas, lo que representa un descenso del 23%. Por provincias, en otras regiones españolas, los crecimientos por encima de la media se han producido en Córdoba y en Granada.

Las mencionadas cifras regionales y nacionales suponen un momentáneo parón en la caída iniciada en el año 2004 de superficies de cultivo en el conjunto de las Comunidades productoras.

Características del ajo morado

El ajo morado se diferencia del ajo blanco en que sus cabezas son de tamaño mediano y las túnicas que recubren los dientes son de un color violeta o morado característico. Los dientes son de tamaño pequeño o mediano y la carne de color blanco amarillento. En comparación con otras especies, el ajo morado tiene un mayor contenido de órganos sulfurados y alucinas, con mayor olor y gusto picante y

estimulante que otras variedades.

El ajo morado se comienza a sembrar a finales de diciembre y los primeros días de enero, coincidiendo con los días de mayor frío ya que el ajo necesita frío para germinar, y se realiza su recolección durante los meses de junio, julio y agosto, época en que la mayoría de los pueblos se llenan de mano externa, generalmente foránea, porque aunque la siembra y la recolección están mecanizadas, el cortado y limpieza de los ajos es nece-

Durante julio y agosto, la mayoría de pueblos que se dedican al cultivo del ajo se llenan de mano externa. →



La comarca de Las Pedroñeras concentra una de las producciones de ajo más importantes de la UE

Dentro de **Castilla-La Mancha**, la comarca de **Las Pedroñeras** concentra una de las producciones más importantes de la **Unión Europea**, con una media anual de 60 millones de kilos del denominado "**ajo morado**". Esta cifra supone más del 50% de la producción regional, cerca del 30% de la nacional y aproximadamente el 20% de la cosecha de la **Unión Europea**.

El 15 de diciembre de 2000, y tras muchos esfuerzos por parte del **sector cooperativo**, se constituyó la **Indicación Geográfica Ajo Morado de Las Pedroñeras**, con un **consejo regulador** que debe velar por la **calidad** del producto y el mantenimiento de su **prestigio** tanto a nivel **nacional** como **internacional**.

A pesar de que **Las Pedroñeras** ha dado nombre a esta **Indicación Geográfica**, en realidad ampara la producción de 227 municipios de las provincias de **Albacete**, **Ciudad Real**, **Cuenca** y **Toledo**, aunque el centro principal de cultivo y producción está en las localidades de **Las Pedroñeras**, **La Alberca de Záncara**, **Mota del Cuervo**, **El Provencio**, **Santa María del Campo Rus** y **San Clemente**, cuyas cooperativas constituyeron **Coopaman**, cooperativa de segundo grado, que desde su fundación en 1986 se ha preocupado de la **mejora** del cultivo y su **comercialización**.

Con el fin de realizar la **caracterización varietal**, la obtención de **semilla sanitaria libre** y la constitución de un **departamento de sanidad vegetal (ASV)**, se creó la empresa **Mulvico** entre **Coopoman** y la **Cooperativa Santa Mónica de Balazote**, una localidad que, pese a no encontrarse en una zona de gran producción de **ajos**, cuenta con una enorme **tradición** y una importante producción; de hecho, la **Cooperativa Santa Mónica de Balazote** es una de las cooperativas de **ajos** más importantes de **España**.



La I.G. Ajo Morado de Las Pedroñeras ampara la producción de 227 municipios de CLM.

Desde el año 1973 viene celebrándose la Feria Internacional del Ajo en la ciudad conquense de Las Pedroñeras

sario hacerlo a mano. Una vez limpios, se llevan al almacén, donde pasarán a las cámaras de frío donde se conservan perfectamente.

XXXV Feria Internacional del Ajo

Este año, entre el 3 y el 5 de agosto, ha tenido lugar, en la localidad conquense de Las Pedroñeras, la XXXV Feria Internacional del Ajo que viene celebrándose desde 1973, año en el se celebró por primera vez con actos que tuvieron lugar conjuntamente en Las Pedroñeras y Cuenca, denominándose entonces "Día Internacional del Ajo", y convertida hoy en una feria consolidada en el calendario regional.

Actualmente, se trata del principal foro de encuentro entre los profesionales del sector —productores, comercializadores, hosteleros, industria agroalimentaria, fabricantes de maquinaria, fitosanitarios, etc.— y una ocasión inmejorable

para conocer este producto en sus distintas fases de transformación y envasado, los servicios que giran entorno a su producción y la maquinaria utilizada.

Este año se han preparado

numerosas actividades, desde charlas y mesas redondas, muestras gastronómicas con el ajo como protagonista hasta la mejor artesanía. Como novedades destacan el Primer Campeonato Mundial de

Corte de Ajos y la Ruta de la Tapa.

Además, el alcalde de Las Pedroñeras, Jesús Esteban Iniesta, de cara a próximas ediciones, fijó como objetivo abrir esta feria a otras regiones

La Feria Internacional del Ajo de Las Pedroñeras constituye el primer foro de encuentro entre los profesionales del sector.



Desde el punto de vista climatológico, Castilla-La Mancha tiene unas características idóneas para el cultivo del ajo

del mundo y, para ello, desde el Ayuntamiento pedroñero se estudia la posibilidad de cambiar de fecha este evento con el fin de incrementar la afluencia de público.

El ajo necesita muchas horas de frío

El ajo, *Allium Sativum*, es una planta herbácea de la familia de las liliáceas que se cultiva en zonas de clima templado y seco para obtener bulbos aromatizantes y medicinales. El género *Allium* agrupa unas 600 especies, algunas de gran valor agrícola, como la cebolla o el puerro, y otras son plantas ornamentales que se caracterizan por tener flores espectaculares y ser muy resistentes al frío.

Por ello, desde el punto de vista climatológico, Castilla-La Mancha tiene unas características idóneas para el cultivo del ajo, un clima entre continental y muy continental, con una insolación muy elevada, una precipitación media anual de 441 mm y una temperatura media de 14,1 °C, oscilando entre valores absolutos de -16,25 °C en enero y 41°C en julio. Las heladas invernales son muy potentes y van desde noviembre hasta abril y mayo, lo que es bueno para el cultivo del ajo que necesita una gran cantidad de horas de frío.

En cuanto a las características de la tierra para producir buenos ajos, se seleccionan suelos franco-arenosos, con un porcentaje de arcilla inferior al 20% y suelen tener un pH ligeramente alcalino. La materia orgánica total generalmente es baja, alrededor del 1,5%, también es baja la cantidad de fósforo asimilable que hay en el suelo, mientras se presenta una gran disponibilidad de potasio, magnesio y muchísimo calcio, es decir las características típicas de La Mancha Baja y Centro de Albacete.

El ajo, un antibiótico natural

La tradición y la historia hablan de las propiedades curativas del ajo, que es una de las pocas plantas que está presente en los grandes sistemas



El ajo, *Allium Sativum*, es una planta herbácea de la familia de las liliáceas cultivado en zonas de clima templado y seco.

curativos del mundo, como son la medicina tradicional, la naturista y la china.

Pero no fue hasta finales del siglo XIX, a partir de que Louis Pasteur demostró que es un antibiótico natural, cuando la ciencia comienza a investigar con interés las propiedades de la planta y hace varias décadas, modernos estudios científicos han desvelado de forma concreta lo que la tradición y la observación indicaba sobre las virtudes del ajo. Así, el doctor Arthur Stoll, médico suizo y Premio Nóbel, dio a

conocer la alicina, el gran principio activo del ajo con poder bactericida.

Estudios recientes consideran que el ajo previene el cáncer de estómago e intestino, debido a la presencia de alicilos, que es una esencia sulfurada volátil que estimula la mucosa de ambos. Las observaciones estadísticas sobre esta enfermedad indican que en los pueblos muy consumidores de ajos, como China o la cuenca mediterránea, las incidencias del cáncer en el aparato digestivo es mucho menor.

En el sistema cardiocirculatorio es un excelente depurador de sustancias tóxicas y en caso de intoxicación de marisco o pescado conviene tomarlo rápidamente. Disminuye los niveles de grasas como el colesterol, los triglicéridos y el ácido úrico, hace la sangre más fluida, con lo que previene la formación de trombos y coágulos, inhibe en la sangre el crecimiento y desarrollo de las bacterias peligrosas que provocan meningitis, tífus o disenterías. Es bueno para los diabéticos porque disminuye

El ajo constituye una gran fuente de riqueza para muchos habitantes de Castilla-La Mancha. →



Históricamente, en la cocina popular española el ajo es uno de los grandes, y casi imprescindibles, protagonistas

la glucosa en sangre. Disminuye la tensión arterial, produciendo vasodilatación, disminuye el número de latidos cardíacos, lo que permite prevenir los infartos y colaborar en su curación, además de intervenir contra la formación de placas en las arterias, es decir, la arteriosclerosis.

También es bueno para el aparato locomotor, contra la artrosis y el reumatismo, y para la piel porque cicatriza heridas que no se cierran. Además, algunos estudios parecen demostrar que ayuda a incrementar el nivel de serotonina en el cerebro, ayudando a combatir el estrés y la depresión.

El ajo, joya de la gastronomía española

Históricamente, en la cocina popular española el ajo es uno de los grandes protagonistas: desde los pescados “a la gallega”, recubiertos con una salsa o “ajada”, pasando por una de las grandes aportaciones de la cocina vasca como es el bacalao al pil-pil, o todas las salsas a la vizcaína, siguiendo



El ajo forma parte de la gastronomía española. En la foto: Sopa de ajo fría del restaurante Las Rejas de Las Pedroñeras.

por nuestras tradicionales sopas de ajo, los desayunos con ajo y aceite de oliva, los ajetes tiernos y los aliolis.

Castilla-La Mancha, la principal productora de ajos de España, posee una rica gastronomía popular, donde el ajo es un condimento indis-

pensable, fuente de salud y de placer. Muchos son los platos típicos castellano-manchegos en los que el ajo es un condimento fundamental, pudiéndose mencionar, entre otros, el delicioso “atascaburras”, los gazpachos, el ajoaceite, ajo-pringue, ajo de mataero o las

famosas migas de pastor.

La moderna y actual cocina de Castilla-La Mancha sigue teniendo al ajo como protagonista, incluso algunos cocineros lo han incorporado en la elaboración de postres y helados.

▣ La Cerca

El ajo ya era utilizado por los sumerios en el año 3000 a.C. para combatir enfermedades

Aunque se desconoce con exactitud el origen del **ajo**, se presume en **Asia Central** en época remota, hace miles de años, desde donde se propagó al **área mediterránea** y de ahí al resto del mundo, siendo **España** la que a finales del siglo XV lo introdujo en **América**.

Los **sumerios** ya lo usaban en el año 3000 a.C. para combatir los **parásitos** y prevenir **epidemias** y los **egipcios** dejaron constancia de su uso desde el año 1500 a.C. para **cefaleas**, **trastornos cardíacos**, **mordeduras de serpientes**, **parásitos**, **tumores** y con miel en los **problemas dentales**.

En la **antigua Grecia** el **ajo** se utilizó con fines **mágicos**, **dietéticos** y **curativos**: **Homero** rescató a **Ulises** con los poderes mágicos de la planta; en las **Olimpiadas** los **atletas** comían un **diente de ajo** antes de empezar las pruebas; **Hipócrates** hablaba de sus **propiedades diuréticas** y **laxantes** y **Aristóteles** lo recomendaba contra la **hidrofobia**. El historiador griego **Heródoto** narra que los **esclavos egipcios** consumían ajo para evitar que las epidemias de **tifus** y **cólera** les restaran fuerzas durante la construcción de la **pirámide de Keops**. Los **egipcios** también lo emplearon en la **momificación** y como **moneda**.

En la **Edad Media** se usó, además de con **finés curativos**, para combatir **brujas**, **vampiros** y **malos espíritus**. Durante la **II Guerra Mundial** se repartía entre los **soldados** para que lo usaran en las **heridas**.



El ajo ha sido usado a lo largo de los tiempos por su efecto para curar muchas enfermedades.