



CASTILLOS DE ESPAÑA

NÚMERO 121 - 122

ASOCIACION ESPAÑOLA DE AMIGOS DE
LOS CASTILLOS



Declarada de Utilidad Pública
el 22 de diciembre de 1966

DIRECTORES DE SECCIONES

I. RELACIONES INTERNACIONALES

Excmo Sr. D. Luis Guillermo Perinat y Escrivá de Romani
Conde de Casal

II. COORDINACIÓN NACIONAL

D.^a M.^a Victoria González-Choren de Portabález

III. TÉCNICO-HISTÓRICA

Ilma. Sra. D.^a Aurea de la Morena Bartolomé

IV. DOCUMENTACIÓN

D.^a Yvette Hinnen de Terol

V. VIAJES CULTURALES

VI. ACTOS CULTURALES

D. Alberto de la Bárcena Pérez

VII. PROPIETARIOS DE CASTILLOS

D. Iñigo Míguez del Olmo

VIII. INVESTIGACIÓN CASTELLOLÓGICA

D. Amador Ruibal Rodríguez

IX. PUBLICACIONES

D. Amador Ruibal Rodríguez



MINISTERIO
DE EDUCACIÓN
Y CULTURA

DIRECCIÓN GENERAL
DE COOPERACIÓN
Y COMUNICACIÓN
CULTURAL

Dirección General de Cooperación y Comunicación Cultural

JUNTA DIRECTIVA NACIONAL

PRESIDENTES DE HONOR

SS. MM. los Reyes de España

COMITÉ DE HONOR

Excmo. Sr. D. Juan Manuel Zapatero López-Anaya

Ilmo. Sr. D. Emeterio Cuadrado Díaz

Excmo. Sr. D. Manuel Chacón Secós

Excmo. Sr. D. Clemente Sáenz Ridruejo

Ilmo. Sr. D. Leonardo Villena Pardo

Excmo. Sr. D. José Valverde Madrid

Excmo. Sr. D. Juan Guerra Romero

PRESIDENTE

Excmo. Sr. D. Antonio del Rosal y Granda

Marqués de Sales

VICEPRESIDENTES

D.^a María Águeda Castellano de Marchante

Excmo. Sr. D. Luis Guillermo Perinat y Escrivá de Romani

Conde de Casal

Excmo. Sr. D. Gonzalo Anés y Alvarez de Castrillón

SECRETARIO GENERAL

D. Jesús Greus Quinzá

SECRETARIO ADJUNTO

D. Manuel Alonso Marrero

TESORERO

D. José Javier de Castro Fernández

CONTADOR-INTERVENTOR

Ilmo. Sr. D. Luis Terol Müller

BIBLIOTECARIA

Ilma. Sra. D.^a M.^a Rosario Bienes y Gómez-Aragón

VOCALES

D.^a Yvette Hinnen de Terol

D.^a M.^a Victoria González-Choren de Portabález

D. Ramón Valentín-Gamazo y de Cárdenas

Ilma. Sra. D.^a Aurea de la Morena Bartolomé

D. José Antonio Linage Conde

D. Amador Ruibal Rodríguez

D. José María Abad Licerias

Excmo. Sr. D. Eduardo Espinosa de los Monteros y Sanz-Tovar

D. Antonio Sánchez-Gijón Martínez

D. Alberto de la Bárcena Pérez

D. Iñigo Míguez del Olmo

Excmo. Sr. D. Juan M.^a de Peñaranda y Algar

Ilmo. Sr. Director General de Bellas Artes:

D. Joaquín Puig de la Bellacasa

Ilmo Sr. D. Antonio Pau Pedrón

Excmo. Sr. D. Francisco González de Regueral

Marqués de Heredia

CASTILLOS DE ESPAÑA

PUBLICACIÓN DE LA ASOCIACIÓN ESPAÑOLA DE AMIGOS DE LOS CASTILLOS

Mayo 2001

N.º 121- 122

Director
Amador Ruibal Rodríguez.

Secretario
Antonio de Cué del Campo

Redacción y Administración:
Bárbara de Braganza, 8 28004 Madrid
Teléfono: (91) 319 18 29 - Fax: (91) 319 18 29
Horario: de 5 a 9 de la tarde
E-mail: secret-coordinacion@castillosasociacion.es

Cuotas asociados:
Entidades patrocinadoras (mínimo): 25.000 ptas.
Miembros protectores: 15.000 ptas./ 90,15 Euros.
Miembros especiales: 7.000 ptas./ 42,07 Euros.
Miembros titulares: 5.000 ptas./ 30,05 Euros.
Miembros estudiantes: 2.500 ptas. (menores de 25 años,
previa justificación)/ 15,03 Euros.
Entidades y miembros extranjeros: 75 dólares USA.

NOTA. Las delegaciones podrán modificar al alza las cuotas de sus asociados, de acuerdo con lo establecido por sus Juntas Generales.

CASTILLOS DE ESPAÑA

Se distribuye gratuitamente a todos los miembros de la ASOCIACIÓN ESPAÑOLA DE AMIGOS DE LOS CASTILLOS.

Imprime: Cercedilla, Gestión Gráfica.
Depósito Legal: M-941/1958.
ISSN: 0008/7505.

Portada:
Castillo de Godojos (Zaragoza).
Autor: Félix Escudero Nieto.
Contraportada:
Portada del libro «Las Fortificaciones de Carlos V»

SUMARIO

	Pág.
• Carta del Director	2
• Aparato defensivo y repoblación del reino de Granada. El castillo de Ojén (Málaga) en el siglo XVI. Alfonso Sánchez Mairena	3
• Torres de refugio prediales de Ibiza. Eduardo Posadas López	21
• El castillo de la Mota (San Sebastián). Aitor González Gato	26
• Aprovechamiento de las fortificaciones en los ensanches de poblaciones. Juan Bassegoda Nonell	35
• Un puente fortificado sobre el río Escalda. Luis Terol Miller	41
• Fuerte de Cabrerizas Altas. Jesús Romero Cuenca y Amador Ruibal	53
• El castillo de Bou Negre (Argelita, Castellón). José Manuel Melchor y Josep Benedito	58
• Noticias aparecidas en prensa. Rafael Moreno García	65
• Apéndice: Índice de los números 105 a 120. - Índice Cronológico por David A. Benayas	78
- Índice de Autores por José Luis Torres	91
- Índice Toponímico por Amador Ruibal	94
- Índice de Ilustraciones: Planos, Dibujos y Fotografías por David A. Benayas	132
• II Congreso de Castellología (Alcalá de la Selva)	137
• Miscelánea por José Antonio Ruibal Gil	140
- Día Nacional de los Castillos 2001	140
- Las Fortificaciones de Carlos V. Oferta especial a Nuestros Socios	141
- Restauración de nuestro castillo de Villafuerte de Esgueva	142
- Donaciones al castillo de Villafuerte	142
- Reseña del Día Nacional de los Castillos en Córdoba. Año 2000	144
• Efemérides: La muralla romana de Lugo Patrimonio de la humanidad por Rafael Vilaseca ...	145
• Servicio de Intermediación en la adquisición de Castillos por Íñigo Míguez del Olmo	147
• Fe de Erratas	148
• Bibliografía	149

www.castillosasociacion.es

CARTA DEL DIRECTOR

Estimados lectores:

Tienen en sus manos un número doble de nuestra revista. Este N° 121-122, de 152 páginas, casi un libro, es especial por muchas razones:

Coincide con la **finalización de la 1ª fase de las obras de nuestro castillo de Villafuerte de Esgueva**, que se han llevado a cabo gracias a la concesión de la ayuda de la C.E.E y a la colaboración de muchos de Vds, gracias a la cual **ya llevamos recaudados casi 6.500.000 pts de los 15 que constituye nuestro objetivo**. En este número **podrán comprobar lo que se ha hecho** y como ha mejorado la situación de la fortaleza. Podrán ver también el listado de los últimos donativos, recibidos entre Enero y Abril de este año, que agradecemos, a la vez que esperamos nos sigan ayudando, pues aun no se ha completado la cantidad que necesitamos y quedan flecos por cubrir. Recordamos a todos que las cantidades entregadas el año pasado son desgravables en la declaración del IRPF, en la cuantía correspondiente según su Comunidad Autónoma. Seguimos esperando su "piedra para la almena del castillo" en: **cc 0065-0100-10-00001530842**.

Coincide con la publicación del gran libro **LAS FORTIFICACIONES DE CARLOS V**, hecho en colaboración con el Ministerio de Defensa y la Sociedad Estatal para la conmemoración de los centenarios de Carlos V y Felipe II. La oferta especial para nuestros lectores la encontrarán en el interior.

Coincide con la recepción de las primeras comunicaciones presentadas para nuestro **II Congreso de Castellología**, ya en avanzada fase de organización, cuyas exposiciones estamos preparando. Encontrarán su planteamiento y la hoja de inscripción en este número.

Coincide con la celebración del Día de los Castillos. Podrán ver la reseña del año pasado y el programa del presente.

Incorporamos nuevo Secretario a la revista, D. Antonio de Cué, que tanto colabora con nosotros, y les anuncio que está en marcha la remodelación de nuestro Consejo de Redacción.


Presentamos, como novedad, la publicación de varios índices de los números 105 al 120, enfocados desde diversas opciones: Autores, Ilustraciones, Cronológico-analítico, y Toponímico, cuya realización ha supuesto un enorme trabajo. Sobre ellos nos interesa mucho conocer su opinión, pues si los encuentran verdaderamente útiles podríamos intentar no solo continuarlos sino extenderlos a los números anteriores, completando el índice ya publicado de los números 1 al 104.


En cuanto a los próximos números, en el 122, que recibirán en Octubre, queremos dedicar una especial atención a Alcalá de la Selva, Teruel y Aragón en general, dada la casi inmediata celebración del Congreso de Castellología del 8 al 11 de Noviembre. En el publicaremos el estudio que resulte seleccionado en el Premio de Investigación Hº-Arqueológica "Manuel Corchado" 2001, que se fallará el 5 de Junio.

Finalmente recordarles que tenemos dos números más ya previstos, uno en colaboración con la Universidad de Sevilla y otro que dedicaremos a celebrar el cincuentenario de la Asociación, los números 123 y 124, del año 2002. Para ello necesitamos la colaboración de todas las Secciones Provinciales, de los socios veteranos y de los responsables de las diversas secciones de la Sede Central.

Esperando sus opiniones, críticas y colaboraciones, les deseo unas agradables vacaciones veraniegas.

Madrid 10 de mayo de 2001.


Fdº Amador Ruibal



Adarve y lienzo oeste restaurados de nuestro castillo de Villafuerte de Esgueva.


APARATO DEFENSIVO Y REPOBLACIÓN DEL REINO DE GRANADA. EL CASTILLO DE OJÉN (Málaga) EN EL SIGLO XVI

Alfonso Sánchez Mairena

INTRODUCCIÓN

Por todo el litoral del antiguo reino de Granada se conservan los jalones del antiguo aparato defensivo costero para prevenir los ataques procedentes del otro lado del mar, cuyos rebatos y alarmas resonaron en estas comarcas hasta principios del siglo XIX. La red de torres y fortines se conserva prácticamente intacta, al mismo tiempo que se conocen bien sus precedentes medievales en la defensa del reino nazarí de Granada contra las incursiones cristianas, su readaptación al aparato defensivo castellano después de la conquista del territorio a finales del siglo XV, su funcionamiento y su financiación. No obstante, se ha sabido bastante poco acerca de las diferentes fortificaciones situadas más al interior, estrechamente vinculadas a la defensa costera, no sólo como meros bastiones fortificados, sino como elementos claves en la repoblación del territorio. Este sería el caso del castillo de Ojén que, partiendo posiblemente de elementos defensivos anteriores, fue la clave para garantizar la población de este lugar y poner en explotación unas tierras que corrían el riesgo de ser abandonadas de forma permanente por la huida de la población mudéjar y morisca autóctona al norte de África y por los continuos ataques de los piratas berberiscos que se cebaban en los nuevos colonos repobladores castellanos.

La conjunción de estos dos factores en el momento en que el futuro emperador Carlos V accedía al trono de Castilla y Aragón, amenazaba con la ruina económica de una región estratégica, por su cercanía al Estrecho de Gibraltar, por las posibilidades de sus recursos económicos especialmente enfocados a la exportación y por la despoblación



Fotografía nº 1.
Vista del castillo desde el norte.

de una zona que se había convertido en la nueva frontera entre el Islam y el Cristianismo.

Este contexto histórico fue el que influyó en la construcción de una fortaleza en la antigua alquería nazarí de Ojén, lugar situado al noreste de Marbella (Málaga), perteneciente a la jurisdicción de esta ciudad, cuyo corregimiento estaba compartido con Ronda. El lugar era un jalón en una de las vías terrestres que comunicaban el Estrecho de Gibraltar con el interior de Andalucía; pero, además, por su cercanía al mar estuvo relacionado con todas las vicisitudes sufridas por la adaptación del sistema defensivo de nuestras costas frente al peligro constante de la piratería berberisca.

Actualmente, el castillo de Ojén está formado por una serie de restos materiales que forman un hito urbanístico denominador de un partido de regadío y pago de cultivos, que ha inspirado la denominación de calles y negocios e identifica un festival flamenco estival. Ante esta realidad, nos preguntamos ¿qué vestigios quedan de él y cuál fue su entidad?.

1. DESCRIPCIÓN DEL CASTILLO DE OJÉN

En el documento nº 2, hemos reconstruido la planta de esta fortificación en el siglo XVI, a la luz de diversos testimonios, contrastados con los vestigios existentes. Destacamos el dibujo

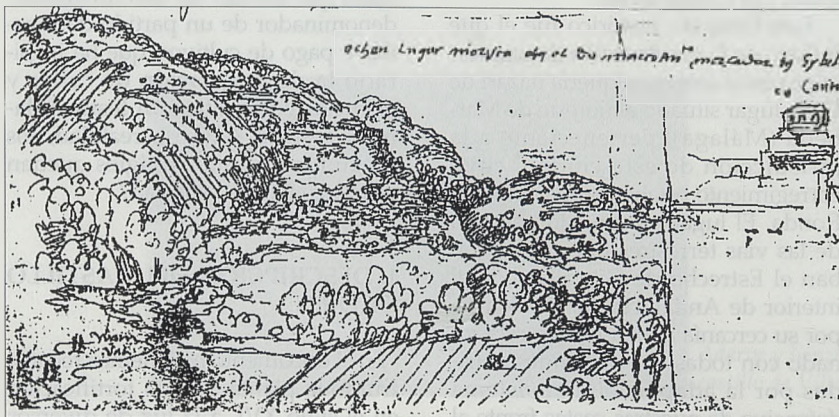


Fotografía nº 2.
El caserío de Ojén al pie del castillo.

jo de Ojén, realizado por Anton van den Wyngaerde¹ (documento nº 1), conteniendo una panorámica del castillo que coincide exactamente con la descripción de esta fortificación realizada en el apeo de los bienes de los moriscos deportados a raíz de la rebelión de 1568-1570².

Se puede observar que se eligió para la construcción del castillo una meseta situada por encima de la villa (fotos nº 1 y 2 y 15), sobre el actual casco antiguo de Ojén, a unos 355 metros sobre el nivel del mar, dadas sus condiciones naturales para la defensa. Los lados meridional y occidental son dos taludes casi verticales de unos 40 metros de altura, formado

el primero por la erosión del río Almadán, afluente del río Real, y el segundo por la evolución de una resurgencia cárstica, entorno a la que se formó el caserío originario del lugar, debajo del castillo. Es el lugar más apropiado dados sus amplios enlaces ópticos sobre todo el valle del río del Real hasta el litoral cercano, por donde transcurría una importante vía de comunicación terrestre, el *camino real* que conectaba el litoral circundante con el interior, en este caso el tramo comprendido entre Marbella y Monda, lugares que jalonan esta vía desde la Alta Edad Media, época de la que datan sus respectivas fortalezas³.



Documento nº 1.
Pequeño apunte del natural, seguramente el pueblo de Ojén, al norte de Marbella.

La planta del castillo se orienta de norte a sur y tiene forma subpentagonal, simbiosis de la adaptación de la planta cuadrangular a las irregularidades del terreno, conteniendo unos 3.000 m² de superficie; estructurándose la fortificación en cuatro elementos principales.

1.1. Murallas

Como podemos comprobar en la fotografía nº 1, los lados meridional y oriental cuentan con la defensa natural que presenta el talud del río y el de la resurgencia. Sobre su perímetro se levantó una muralla de mampostería, cuyas cimentaciones son todavía visibles. Por su parte, los lados septentrional y occidental de la meseta tienen fácil acceso por lo que en ellos se levantaron sendas cercas, ensambladas en los ángulos noreste y noroeste por torreones circulares. El perímetro original de la muralla oscilaría en torno a los 2.600 m. Su grosor es de 1,5 metros, dada su función de muro de carga (fotografías nº 7 y 14). La altura debió estar por encima de los 2,5 metros (fotografías nº 7, 11 y 13) y su fábrica se realizó mediante aparejo de sillarejo calizo mal escuadrado y trabado con mortero de cal, formando dos hiladas verticales, cuyo espacio interior estaba relleno con un mortero conteniendo ripios y menudo de ladrillos y cerámicas (fotografías 6, 11 y 12). Su acabado debió ser de buena calidad pues fue calificado de *buena cerca*⁴. En las fotografías nº 11 a 14, podemos observar un fragmento del muro oriental, en el que se distinguen dos tipos de obra diferenciados, uno de hiladas horizontales de mampostería separadas unas de otras por líneas de cantería más menuda que dan cierta regularidad al muro.

Esta técnica fue muy común tanto en las fortificaciones nazaries como en las cristianas de esa época, por ello estos fragmentos de lienzo con toda seguridad son de la construcción originaria. Paralelos de estos muros los tenemos en la torre del vecino pueblo de Istán de época musulmana o en la fábrica del castillo de Benadalid en la Serranía de Ronda, construido por el conde de Feria en 1492⁵. Junto a estos fragmentos podemos observar otros donde los aparejos están unidos de forma irregular, y en lo que parece el


cerramiento de un portillo, las piedras se traban a cuerda seca (Fotografías 13 y 14). Estas partes con distinta fábrica deben corresponderse con los *reparos y enlucido de la cerca* realizados por el «alcaide» del castillo en los momentos de la rebelión morisca de 1568-1570, construidos también con dos hiladas de mampostería rellenas de mortero con ripio menudo⁶.

Así mismo se conserva casi todo el lienzo norte de unión entre los torreones circulares, cuyos vestigios alcanzan el metro y medio (fotografías nº 3, 5, 8 y 9). Su construcción está hecha también en función de hiladas de mampostería, pero sin las horizontales menores (fotografías nº 9 y 10), trabadas con mortero de cal, con la misma anchura y formando también dos lienzos rellenos de mortero con ripio menudo.

Por el dibujo de Van den Wyngaerde (1567) y por la descripción hecha en los Apeos (1571), coincidentes en todos los detalles, sabemos que era un *castillo almenado*, al parecer con merlones cuadrangulares. Dado el grosor del muro, la defensa superior consistiría en un balcón o cornisa de madera corrido o en puntos localizados, al que se accedería por escalas móviles. Aunque no haya evidencias materiales de su existencia, no podemos negarla, explicable por la necesidad de tener que repeler cualquier intento de asalto del muro mediante garfios y escalas. El acceso a la fortaleza debió estar en el muro occidental próximo al ángulo sur, donde se confirmó la existencia de un vano⁷.

1.2. Torreones angulares

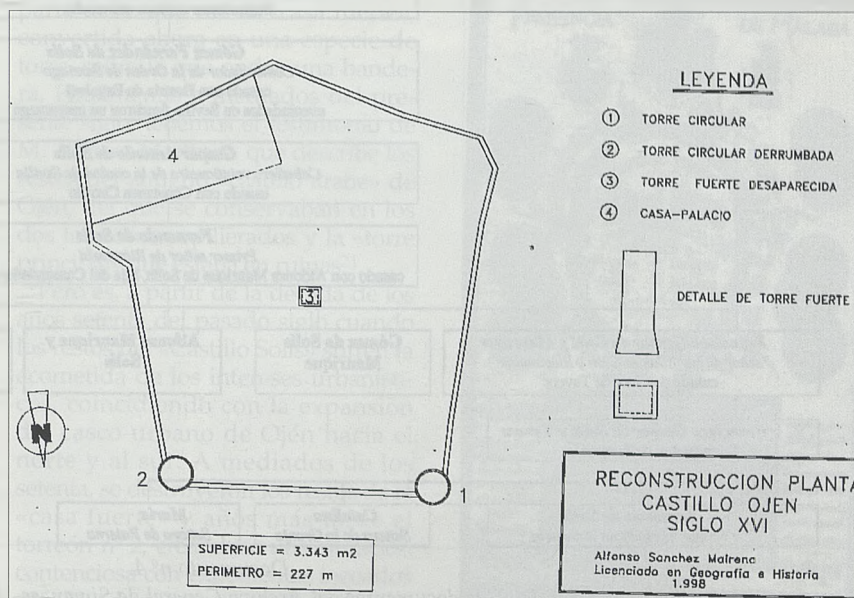
El segundo elemento defensivo de nuestro castillo lo constituyen los torreones de los ángulos noroeste y noreste (nº 1 y 2 del plano), de los que se conserva sólo el primero (fotografías nº 3, 4, 5 y 6), pues el segundo fue destruido en los años setenta junto con parte de la muralla original para urbanizar esa zona (fotografía nº 7). Ambos son cilindros con ligera tendencia troncocónica; de construcción maciza, enlucidos completamente por fuera y por dentro; la estancia interior contiene bóveda y dos aspilleras abocinadas⁸; su diámetro está en torno a los tres metros. Su técnica es diferente al resto de los lienzos,



Fotografía nº 3
Vista del lienzo norte con el cabo nº 1.

pues se realizaron a base de hiladas de cantos pequeños unidos radialmente con abundante argamasa de mortero de cal y arena (fotografía nº 6). En un fragmento de enlucido caído se encontró una moneda de principios del siglo XVI, dato cronológico que coincide con lo que sabemos sobre la construcción de la fortaleza⁹. Funcionaban como garitas de vigilancia y su paralelo inmediato en construcción, forma y dimensiones están también en el citado castillo de Benadalid. El uso de los torreones circulares en los ángulos de las fortificaciones es un recurso que se generaliza

durante el siglo XV y es visible, tanto en las señoriales como los castillos de Manzanares el Real en la comunidad madrileña o el de Mombeltrán en Extremadura, cuanto en fortificaciones reales como el cubo de la esquina noroccidental del vecino castillo de Marbella o en la antigua casa fuerte de la vecina población de Monda, edificada por el marqués de Villena en el siglo XVI¹⁰. Pero el mejor paralelo en técnica constructiva y en el uso de torreones cilíndricos en los ángulos con el castillo de Ojén, para C. Cooper es el castillo de Benadalid en la Serranía de Ronda, ya mencionado.



Documento nº 2.
Reconstrucción de la planta del castillo de Ojén.

1.3. Torre fuerte

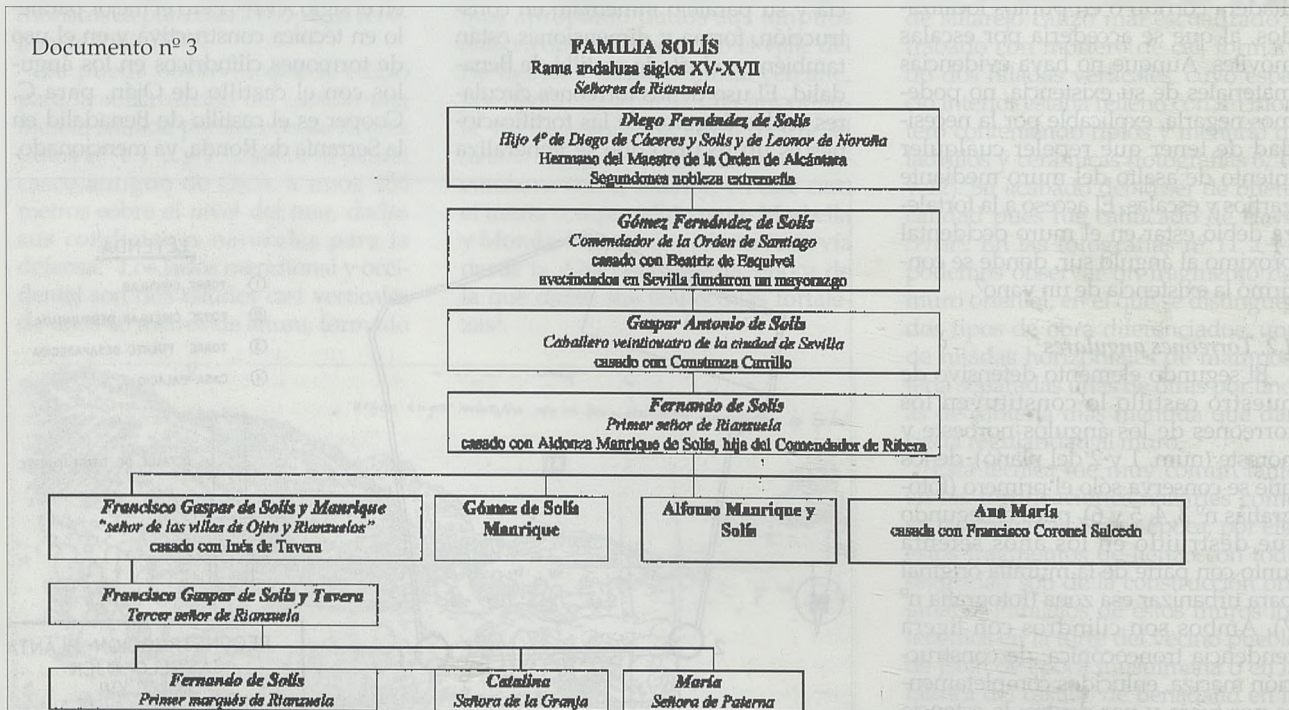
El tercer elemento sería la torre situada en el centro del recinto fortificado, actualmente desaparecida (nº 3 del plano). Aunque en las excavaciones realizadas en 1994 no se apreció la existencia de formas estructurales dentro del recinto ni adosadas a la cerca¹¹, debe ser la *torre fuerte* citada en el texto nº 2 y que Wyngaerde nos ilustra en su dibujo, describiendo una torre de base cuadrangular con toda probabilidad, dotada de un elemento piramidal en la base para proporcionar estabilidad a la construcción en altura al no poseer fuertes cimientos, dada la naturaleza del suelo en el que aflora la roca madre a pocos centímetros. Sus paralelos tipológicos más inmediatos serían la Torre de los Ladrones en Calahonda y la desaparecida Torre de la Mar de Marbella¹². Funcionaría como bastión interior, con diversos pisos abovedados, para establecer enlaces ópticos con el litoral y toda la zona circundante del castillo, realizando las normales señales de alarma con fuego de noche y ahumadas de día sobre el terrado superior. Estos enlaces ópticos consisten en la

vigilancia del antiguo camino real de Marbella a Monda, de los pagos de cultivo inmediatos y del cercano litoral, a unos 5 kilómetros en línea recta, destacando la figura del Cerro Torró (Fotografía nº 15), aunque para la época que tratamos se hallaría despoblado y desmantelado, aunque tiene todas las condiciones para contener la guarda que se estableció en las *Ordenanzas* para la *guarda* costera de 1501 hasta la construcción definitiva de la Torre del Real a mediados del siglo XVI. Esta hipótesis ha de tenerse en cuenta porque hasta la edificación de esa torre, las ruinas del cerro Torró son el único punto de enlace óptico que une Ojén con la fortaleza de Marbella¹³. El enlace óptico es condición *sine qua non* para la existencia de la fortaleza de Ojén y su integración en el aparato de defensa y alerta costera, y la única estructura adecuada es esta torre central dibujada por Wyngaerde.

1.4. Casa-palacio

En cuarto lugar, tendríamos la edificación nº 4 del plano, siendo sus vestigios todavía visibles en el ángulo

suroccidental del lugar. Debe ser la *casa fuerte* que se destaca en el dibujo del pintor flamenco, cuya descripción resalta sus grandes dimensiones, su techado a dos aguas y su distribución en dos pisos al menos y debía estar enlucida completamente; actualmente sus restos forman grandes majanos de piedra y se conserva su ángulo suroccidental (fotografía nº 15). Debía ser la residencia del *alcalde* citado en el documento de 1572, encargado de la conservación y funcionamiento del castillo. No obstante, este edificio aparte de su función defensiva sería también de mansión o palacio, símbolo de la familia propietaria y constructora del castillo así como de gran parte de las tierras de cultivo del lugar de Ojén en el siglo XVI. Aunque no tenemos datos precisos, se puede inferir que debía estar construida sobre algún elemento defensivo del lugar procedente de época nazarí, y con toda probabilidad albergaría el aljibe de agua¹⁴. El carácter palaciego aludido lo confirmaría la existencia de dos basas de columna que formarían parte de la estructura interna del edificio¹⁵. Sus paralelos más cercanos




Fuentes: Elaboración propia con datos de documentos del Archivo General de Simancas, Archivo Municipal de Ojén (Málaga), Archivo de la Real Chancillería de Granada, Archivo Histórico Provincial de Málaga, contrastados con García Carraffa, A. y A.: *Diccionario Heráldico y Genealógico de Apellidos Españoles y Americanos*, Madrid, 1961, t. LXXXV., pp. 89-99.

serían la torre fuerte de Istán, dotada de una cerca de época nazarí; la casa fuerte de Benahavís, construida en el siglo XVI sobre restos anteriores o la torre del despoblado de Tramoses¹⁶.

Los elementos articuladores y su técnica constructiva relacionan esta fortificación con las tradiciones bajomedievales, pues no se observa ningún elemento defensivo de los considerados propios de la etapa moderna, diseñados para hacer frente a los ataques y asedios apoyados con armas de fuego, especialmente artillería. La explicación estaría en una rápida ejecución ante una apremiante necesidad defensiva *ad hoc*, dotada de una financiación no muy generosa, sin formar parte de un programa defensivo planificado, y porque las necesidades estratégicas del lugar, cercano aunque distante al mismo tiempo del litoral, no preveía ataques apoyados con artillería, como cabría esperar en otras fortificaciones como los castillos de las cercanas Marbella, Estepona y Fuenigürola, donde sí tuvieron lugar estas adaptaciones poliorcéticas¹⁷.

El castillo de Ojén presenta un diseño destinado al refugio de sus habitantes con sus bienes muebles, ganados y al almacenaje de productos agrícolas en su amplio «patio de armas», así como a ser base de *guardas* dada su amplitud óptica. Sus torres, muros y casa fuerte, así como la no presencia de obras de aljibes de grandes dimensiones, nos dice que sus función defensiva se dirigía a la contención de ataques de grupos de infantes dotados de armas arrojadas, especialmente ballestas, de armas de fuego como los arcabuces, apoyados a lo sumo con piezas ligeras de artillería como pequeñas culebrinas sacadas de sus emplazamientos en los navíos de los que desembarcarían. Ataques que podrían durar un día hasta ser repelidos por las guarniciones y milicias concejiles de la zona tras los rebatos y alarmas¹⁸.

Por lo que sabemos, el castillo de Ojén debió ejercer sus funciones defensivas hasta el siglo XVIII, cuando ya decrece la inseguridad en el litoral. Cuando en 1772, el viajero inglés F. Carter pasó por Ojén, nuestro castillo estaba ya abandonado y en ruinas, momento en el que su interior pasaría a cultivarse¹⁹. Poco más tarde,




Fotografía nº 4.
El cubo nº 1.

sus vestigios caen inadvertidos a otro viajero británico, Richard Ford, que en la primera mitad del siglo XIX nos visitó²⁰. De finales del siglo pasado, tenemos el testimonio gráfico que proporciona la etiqueta con la que se envasaba el famoso «Aguardiente de Ojén» (Documento nº 4), que contiene grabada una postal conteniendo la vista que parece más emblemática del lugar para su promoción: una panorámica de los restos del castillo. En ella, observamos cómo queda en pie parte de lo que fue la «casa fuerte», convertida ahora en una especie de torre, sobre la que ondea una bandera. Finalmente, a mediados del presente siglo, tenemos el testimonio de M. Alcocer Martínez, que describe los restos del antiguo «castillo árabe» de Ojén, del que se conservaban en los dos torreones aspilleros y la «torre principal» que estaba en ruinas²¹.

Pero es, a partir de la década de los años setenta del pasado siglo cuando los restos del «Castillo Solís» sufren la acometida de los intereses urbanísticos, coincidiendo con la expansión del casco urbano de Ojén hacia el norte y al sur. A mediados de los setenta, se destruyeron los restos de la «casa fuerte» y años más tarde el torreón nº 2, creándose una situación contenciosa con expedientes incoados ante la administración cultural, polarizándose dos posturas: por un lado, la que pretende urbanizar el solar y,

consecuentemente, tiene que demostrar que los vestigios que van quedando son de escasa importancia y no tienen utilidad; y, por otro, la que ha pretendido que la conservación de los restos del Castillo de Ojén y el adcentamiento de sus vestigios, considerados de valor incalculable, al ser uno de los pocos símbolos que tiene el pueblo de Ojén, dotándolos de un uso y una funcionalidad útiles esa comunidad en su desarrollo turístico²².



Documento nº 4.
Etiqueta del Aguardiente de Ojén.

2. PARALELOS Y TIPOLOGÍA

En cuanto a la tipología, estaríamos ante una fortificación cuyo diseño de planta presenta cierta regularidad poligonal, hecho que unido a la existencia de baluartes en las esquinas, a la presencia de una casa fuerte en un ángulo y una torre central, nos dice que estamos ante elementos relacionados con la evolución del fuerte cuadrangular. Este diseño arranca del mundo romano y se difunde por todo el Occidente medieval cristiano y por el mundo islámico. Durante el medievo hispánico se construyeron fortificaciones con esas características en los dos ámbitos culturales de la frontera. Dado que Ojén es un lugar enclavado en la parte occidental del antiguo reino nazarí de Granada, destacamos dos precedentes estudiados por J. Eslava Galán. Aunque estos modelos sean andalusíes y nuestra fortificación sea una construcción cristiana, los exponemos por ser, tal vez, los mejores paralelos tipológicos y funcionales. El primero serían las albacaras o recintos-refugios temporales, construidos por los campesinos de ambos lados de la frontera entre Castilla y Granada para defenderse de las incursiones periódicas, funcionando como meros refugios de la población civil en momentos de peligro, donde llevaban sus bienes muebles y ganados;

soliendo ser, por lo general, recintos cuadrangulares. El segundo modelo serían los denominados «fortines camineros», documentados en la zona de Jaén, construidos entre los siglos XII y XIII, durante los períodos de dominio almorávide y almohade. Suelen ser fuertes cuadrangulares, dotados de murallas almenadas y con paso de ronda; tienen planta rectangular con torreones cilíndricos en los ángulos; todos tienen torre fuerte con varios pisos, bóvedas interiores y aljibe, en unos casos situada en el centro y en otros en un ángulo; y, como en el caso de Ojén, su principal misión consistía en la vigilancia y defensa de una vía de comunicación²³. Un ejemplo representativo es el castillo de Marmolejo (Jaén), cuyo esquema presenta muchas semejanzas con la descripción que hemos hecho del castillo de Ojén (cfrs. documento n.º 7).

Otros paralelos más cercanos geográfica y cronológicamente apuntan a la iniciativa privada en la construcción de fortificaciones. De esta manera, tenemos el permiso recibido por el regidor malagueño Francisco de Alcaraz a finales del siglo XV para construir una torre en la Cala del Moral de Mijas, que albergara un mesón y sirviera de abrigo a las jábegas de pesca, asegurando el camino real terrestre desde Marbella a Málaga²⁴. Más próximo cronológicamente al castillo de Ojén, es la orden que Carlos I dio al

duque de Arcos, señor de Casares, para construir en la zona costera de la cala del Salto de la Mora, sobre el camino de Gibraltar a Málaga, «una torre que tenga una barbacana conforme a las otras torres que están en las comarcas por que cuando acudieren moros los vezinos del dicho lugar e personas que en el estovieren tengan donde se acoger e defender»²⁵. Y en tercer lugar, tenemos la autorización que Felipe II concedió en 1558 al regidor de Marbella y alcaide de su fortaleza, Alonso de Bazán, «para construir una torre para defender su hacienda de Gudalmansa que por ser tierra marítima y donde continuamente se ven fustas de moros no se pueden cultivar sin mucho peligro, por lo que para la seguridad de las personas que allí trabajan quería edificar una torre con un albacar a la redonda», añadiendo que su construcción redundaría en beneficio de los vecinos y moradores de la tierra de Marbella; sus restos son la actual Torre de Gudalmansa, en el término municipal de Estepona²⁶.

Los paralelos son muy numerosos por todo el reino de Granada, no sólo como elemento esencial en los lugares de señorío, sino por otros lugares de la costa mediterránea granadina. No olvidemos el ya mencionado castillo de Benadalid (Málaga), construido en 1492 por don Gómez Suárez de Figueroa, conde de Feria; la casa fuerte de Monda construida a partir de 1546 por los alcaides-gobernadores del marqués de Villena, diseñada para albergar las reuniones del cabildo, servir de pósito y cilla del lugar, aposento del alguacil mayor, cárcel y residencia del alcaide gobernador de los estados de Villena en el obispado de Málaga, integrados por las villas colindantes de Monda y Tolox²⁷.


De estos paralelos, deducimos una característica común y una finalidad eminentemente pragmática, que se da también en el castillo de Ojén, consistente en ser fortificaciones construidas con iniciativa privada, destinadas a asegurar el poblamiento de los lugares donde se enclavan al mismo tiempo que jalonan vías terrestres de comunicación. Secundariamente, en nuestra opinión, manifestarían un carácter emblemático respecto a la imagen de los constructores; pero, sobre todo, son una inversión que sus propietarios hacen para rentabilizar



Fotografía n.º 5.

Cabo nº 1 y lienzo norte en lamentable estado de conservación.

unos bienes raíces y unos determinados derechos radicados en torno a estas fortificaciones. La permisividad real que propicia la construcción de fortificaciones, como demuestra E. Cooper en su magnífica obra sobre los castillos señoriales en la Corona de Castilla, tiene su contrapeso en las contribuciones económicas y militares de los propietarios privados de las fortificaciones, tanto en las de mayor entidad como en las de menor. Sabemos mucho sobre la geografía castral entre los siglos XIV y XVI, sobre su naturaleza militar, sobre su régimen fiscal, sobre sus relaciones con la política general del reino, pero nos queda mucho por saber acerca del régimen social y las relaciones que vinculaban a las poblaciones con las fortificaciones radicadas en los diferentes territorios, siempre pensando en que cualquier fortificación, a pesar de su entidad, es un símbolo de poder político, económico o social.



Fotografía nº 6.

Detalle del cabo nº 1 con restos del enfoscado original y socabón artificial en su base.

3. CONTEXTO HISTÓRICO DE LA CONSTRUCCIÓN DEL CASTILLO DE OJÉN

Muy poco sabemos sobre los

momentos anteriores a la conquista cristiana de la comarca de Marbella. Este lugar estableció las condiciones de su entrega al rey Fernando el *Católico*, junto con el resto de poblaciones de la jurisdicción de Marbella, días después que lo hiciera la *madina Marbillia* en junio de 1485²⁸. Hasta ese momento, *Hoxayn*, formaba parte del distrito de Marbella, a la que se vincu-

laba un conjunto de pequeñas aldeas y alquerías, dotadas generalmente de un elemento defensivo, tipo torre o casa-fuerte. Estas poblaciones tras la conquista castellana en 1485 eran Ojén, Istán, Tramores, Almáchar, Arboto, Benahavís y Daidín, apenas la mitad de las que existían cien años antes por todo el distrito de Marbella²⁹. Y, aunque en las excavaciones de

Documento nº 5

ESCRITURAS NOTARIALES CON OPERACIONES ECONÓMICAS SOBRE EL PATRIMONIO DE LA FAMILIA SOLÍS EN OJÉN SIGLO XVI

Fecha	Lugar	Operación	Partes	Descripción	Valor
1552, septiembre, 9.	Marbella	traspaso censo	Rodrigo de León, vecino de Ojén, en nombre de Gaspar Antonio de Solís, vecino y veinticuatro de Sevilla	Bartolomé Roxo	Hacienda que tenía Diego de Escalante (casas, bancales, morales, granados, carezos...) 2.275 maravedís anuales
1559, octubre, 13.	Marbella	traspaso censo	Fernando Gallego, vecino de Ojén	Bernardino Alfagrá	Hacienda que tiene a censo de Gaspar Antonio de Solís, en el lugar de Ojén 2.275 maravedís anuales
1560, octubre, 6.	Marbella	obligación de pago	Francisco Alsdari, vecino de Ojén	Antón López Centeno, alcaide	Entregar 12,5 arrobas de paja al precio convenido de 1 ducado/arroba 12,5 ducados
1560, octubre, 6.	Marbella	obligación de pago	Gonzalo Tirifi, morisco vecino de Ojén	Antón López Centeno, alcaide	3 cargas de paja de legía al precio convenido de 1 ducado/carga 3 ducados
1560, octubre, 6.	Marbella	obligación de pago	Diego Botanaque, vecino de Ojén	Antón López Centeno, alcaide	1 carga de paja de legía al precio de 1 ducado/carga que ha recibido anticipadamente 1 ducado
1560, diciembre, 9.	Marbella	traspaso de censo	Antón López Centeno, alcaide del lugar de Ojén, en nombre de Gaspar Antonio de Solís, por poder que tiene de él	Miguel Zambrano	Hacienda que tenía arrendada Pedro Armentes el Viejo, difunto, vecino de Ojén (casas, morales, bancales y otros árboles) 6 ducados y 20 maravedís más el esquileo cogido durante 1 año

Documento nº 5.

Fuentes: elaboración propia a partir de los protocolos Notariales de las escribanías de Marbella, resumidos y editados por N. Cabrillana Cíezar: *Documentos Notariales de Marbella (1536-1573)*, Sevilla: Junta de Andalucía, 1990, documentos nº 41, 193, 210, 279, 280, 281 y 293.



Fotografía nº 7
Inversión urbanística en el castillo destrucción del cubo nº 2.

1994 mencionadas no han aparecido materiales arqueológicos anteriores al siglo XV, las fuentes escritas documentan la existencia del lugar en el siglo XII³⁰.

Como otras poblaciones de la comarca, Ojén era una aldea que vería incrementado su vecindario a raíz de la ocupación castellana de Marbella, cuando los pobladores de esta ciudad se vieron obligados a evacuar la ciudad y residir fuera de ella o emigrar³¹. El *estatus* social de sus habitantes sufrió enormes degradaciones y presiones por parte de la nueva sociedad cristiano vieja esta-

blecida, que se agravaron después de la rebelión mudéjar de 1500, que tuvo uno de sus focos de resistencia en esta comarca, y la posterior conversión de los musulmanes al cristianismo. Sus condiciones de vida no deberían ser muy buenas cuando la población morisca abandonó en dos ocasiones Ojén, una en septiembre de 1500 y otra en 1509, aunque el lugar volvía a poblarse con moriscos que esperaban una oportunidad para escapar el norte de África³². Simultáneamente, desde *allende* se producían constantes ataques contra todo el litoral del Reino de Granada, ahora castellano, en una modalidad de «guerra santa» que asolaba estas comarcas, amenazando con despoblarla. Esta actividad se vio incrementada desde el momento en que la frontera entre la Cristianidad y el Islam se estableció en el Mar de Alborán. Los corsarios llegaban a desembarcar y asolar las comarcas prelitorales, contando con la connivencia de los mudéjares y moriscos, citando las fuentes en numerosas ocasiones el papel jugado por los habitantes de Ojén³³.

A la Corona le urgía que los lugares huidos se volvieran a poblar casi a cualquier precio para que los ingresos de la Hacienda real no se vieran afectados. Los bienes raíces de los fugiti-

vos fueron confiscados y se utilizaron para recompensar los servicios prestados por miembros de la pequeña nobleza y funcionarios, adictos a la causa real. Como ha demostrado el profesor López de Coca, se llegó «a enajenar lugares completos en beneficio de sus servidores más inmediatos», como es el caso de Almayate, que fue entregado al capitán general del reino, el conde de Tendilla, don Iñigo López de Mendoza; Maro al secretario real Gaspar de Gricio en 1505; y Ojén al también secretario Miguel Pérez de Almazán en 1511³⁴, que recibió estos bienes como recompensa por sus buenos servicios en el matrimonio de la princesa Juana y Felipe de Habsburgo, con la particularidad de que no se entregó el lugar como un señorío jurisdiccional³⁵.

Parece que el lugar comenzaba a poblarse meses después de cada huida con nueva población morisca procedente de las comarcas interiores del obispado malagueño³⁶. Dado el estado de inseguridad que se vivía con los constantes ataques y desembarcos de corsarios norteafricanos, como se cita frecuentemente en los argumentos para la construcción de nuevas fortificaciones citados más arriba, el secretario real echaría mano a sus influencias y consiguió la autorización real en 1510 para construir una *fortaleza y casa fuerte* donde se refugiaran los vecinos y evitar ser cautivados por los *moros de allende* (texto nº 1 del apéndice). Antes de su muerte en 1515, parece que había vendido sus bienes y derechos en Ojén al regidor sevillano Gómez de Solís, que volvió a solicitar el permiso real para construir la fortaleza de Ojén, y como en tantos otros casos ampliamente documentados, contó con la oposición del concejo de Marbella que, veían un peligro en las fortificaciones construidas por nobles y particulares dentro de sus jurisdicciones, por amenazar los intereses económicos y políticos de las oligarquías que formaban su cabildo³⁷. En el caso de Ojén, la fortaleza se erigió después de que el corregidor de Marbella diera un informe favorable en 1514³⁸.

Miguel Pérez de Almazán pertenecía al grupo de los que podemos denominar secretarios personales de Fernando el Católico, que tenían en

Documento nº 6

RELACIÓN DE BIENES DE LA FAMILIA SOLÍS EN OJÉN (1571)

Castillo	Encima de la población	Reside en él un alcaide, que lo repara a costa de don Fernando de Solís. Consta de una cerca, torres angulares, casa fuerte y otra torre central.
Molino	Debajo del caserío	Moliseda de pan. Funcionaba con un cubo. Lo tenía arrendado a censo perpetuo el morisco Rodrigo de León.
Casas	Comprenden la mayor parte del caserío de Ojén	Suelen estar arrendadas a censo perpetuo a vecinos cristianos viejos y moriscos.
Morales	Pagos de la "Era demedio", Romeyla, del Valle, Fachargues, Alcoica	
Tableros y bancas de regadío	Pagos "Era demedio", Romeyla, del Valle, Fachargues, Almadrova, del Cobo, Río del Castillo, Caserío de Morale, Azmuela, Xaque, Cadahagar, Miguel Cabal, Aymorquí, Cueva de la Mina, Cola	
Tierras de secano	Pagos del Almadrova, Cadahagar, Handscodera	
Casañas	Encima del Camino de Marbella, Chorrón de Almadro	

Documento nº 6

Fuente: elaboración propia. Archivo Municipal de Ojén (Málaga).
Libro de Apeos y Repartimientos (1571).

común su origen aragonés, llegando algunos de ellos a ser de procedencia judeoconversa como Juan de Colona, el propio Pérez de Almazán y Lope Conchillos. El mayor protagonismo de este grupo de «ministros» tuvo lugar durante la regencia de Fernando tras la muerte de su esposa y la enajenación de su hija Juana. La libertad de acción de estos personajes fue muy amplia, dando lugar a severas críticas sobre su comportamiento. Se los acusaba de repartir los «expedientes» a su gusto y de firmar las reales cédulas sin el refrendo del Consejo de Castilla. Prueba de ello, fue que durante la segunda regencia del Cardenal Cisneros (1515-1517) se manifestara la mayor desconfianza hacia ellos. El propio Bartolomé de las Casas llegó a acusar a estos secretarios reales de encubrir personalmente parte del tráfico colonial con las Indias para aprovecharse personalmente³⁹.

Las apetencias de posesión de tierras y rentas de todo tipo en el reino de Granada de Pérez de Almazán son notables. En 1507 consigue del rey Fernando la alcaidía del castillo de Freyilas, en la Alpujarra granadina, sustrayéndola de los hermanos Manuel y Gonzalo de Cortinas; y en 1515 le sucede en el cargo su hijo Juan⁴⁰. El afán intervencionista de nuestro secretario lo encontramos de lleno en sus contactos con el capitán general del reino, don Íñigo López de Mendoza, al que presiona para que esté atento a la seguridad del lugar de Ojén una vez ha obtenido las tierras de los moriscos huidos en 1509⁴¹. En la correspondencia del conde de Tendilla podemos observar el interés manifiesto del secretario real ya en 1508 por acceder a la titularidad de una tenencia de fortaleza, entre ellas la de Marbella⁴². En 1509 obtiene los bienes raíces de los moriscos huidos de Ojén y en 1510 consigue el permiso real para la construcción de una fortaleza en el lugar para proteger a sus vecinos de ser cautivados por los piratas norteafricanos. El secretario aludía la inexistencia de *fortaleza ny casa fuerte*, pero el anuncio de su construcción serviría para que el lugar se volviera a poblar, como sucedía a los pocos meses de ida su población primigenia.



Fotografía nº 8.

Lienzo norte y destrucción de su sector oriental en los años setenta.

Como podemos observar, los actuales restos del castillo de Ojén se corresponden con una construcción realizada a partir de 1514, hecho que viene a poner en tela de juicio alguna de las conclusiones del informe de las excavaciones de 1994⁴³. Las obras se corresponden con la secuencia cronológica que proporcionan los materiales arqueológicos aparecidos en esa misma excavación (monedas, cerámicas comunes de pasta clara, fragmentos de cerámica sevillana de Triana, cuencos de «conquista»), atribuidos todos a la primera mitad del XVI.

Aunque no sabemos de la existencia de fortificaciones anteriores en el

lugar, no podemos descartar la existencia al menos de una torre o casa fuerte para la defensa de sus habitantes, como está ampliamente documentado, y, por alguna razón, se derribaría después de la conquista. Su existencia estaría camuflada dentro del informe del bachiller Serrano de 1492 sobre el aparato defensivo del obispado de Málaga, en el que aconsejaba derribar las fortalezas y torres de todas las alquerías de la tierra de Marbella, aunque parece que la Corona no lo vio conveniente⁴⁴. Sería una flagrante contradicción, si no un espejismo de la investigación, que estén documentados los elementos defensi-



Fotografía nº 9.

Fragmento del muro norte de 1,70 m. de altura en progresivo estado de degradación



Fotografía nº 10.
Fragmento de la fábrica del muro norte.

vos de todos los lugares, poblados y despoblados⁴⁵, de la jurisdicción de Marbella, menos en el caso de Ojén; vestigios de un momento de la historia donde predominaba el «hábitat fortificado».

Como podemos observar, la construcción del castillo de Ojén, se debe comprender en perspectiva a partir de los cambios estructurales que conoce la comarca de Marbella ante la transformación de su realidad geoestratégica. Partiendo de un mundo fronterizo, donde el poblamiento nazarí y sus fortificaciones estaban enfocados a la prevención de las incursiones castellanas desde la zona del Estrecho de Gibraltar por la línea costera, se pasa tras la conquista castellana a una nueva situación donde la frontera la constituye el propio mar de Alborán, los ataques procedentes del norte de África determinan que los esfuerzos defensivos castellanos se destinen a la línea litoral. Durante la frontera, y especialmente durante el siglo XV, Marbella y sus fortalezas aneja de Cortes y Montemayor, en el actual término municipal de Benahavís, constituyen la puerta de entrada al reino de Granada en su flanco sudoeste⁴⁶. En 1456, cae en manos castellanas el núcleo de Estepona, que es abandonada en una década destruyéndose sus fortificaciones, pues sus

intentos de mantenimiento con guarniciones compuestas de «homicianos» y deportados procedentes de otras regiones peninsulares, como Guipúzcoa, no consiguen mantener este enclave fronterizo⁴⁷. Las bases castellanas se concentran hasta la conquista de estas tierras en 1485 en Gibraltar, Jimena y Castellar de la Frontera. Marbella y Casares son los principales bastiones de la defensa granadina. Los ataques se recrudecen, incluso se documentan algunos combinados entre castellanos y fuerzas portuguesas procedentes de Céuta⁴⁸. Su consecuencia directa será la reducción del extenso poblamiento disperso nazarí, del que se documentan unas veinte aldeas y alquerías, hasta quedar apenas seis tras la conquista. Las poblaciones más cercanas al litoral se despueblan, mientras que se consolidan las que se encuentran más al interior como Ojén, Benahavís o Daidín, como ejemplos de lugares abiertos, y otros como Istán, Marbella, Casares o Alarizate defendidos por cercas y fortificaciones de cierta entidad.

Tras la conquista de Marbella y su jurisdicción en 1485 por Fernando el Católico, la realidad fronteriza se modifica. La frontera terrestre pasa a ser frontera marítima, el enemigo castellano se transforma ahora en el enemigo musulmán del otro lado del

Estrecho de Gibraltar. Apenas pocos años después de iniciarse la repoblación de la tierra de Marbella los ataques de los corsarios berberiscos amenazan con frenar la repoblación, y con ella la explotación de estas comarcas⁴⁹. El miedo de colaboración entre los mudéjares y sus sucesores moriscos con los «moros de allende» modifica el mapa geoestratégico. Se refuerza el sistema de vigilancia y alerta costera con la creación de guardas y almenaras, la construcción de torres vigías y la adaptación de las fortalezas existentes. Y como elemento nuevo, surge la necesidad de vigilar a los nuevos súbditos castellanos y asegurar las vías de comunicaciones con el interior. En este contexto surge el Castillo de Ojén, para asegurar el camino real que desde Marbella va hacia el interior, para refugio de la población ante los ataques corsarios y como complemento a la defensa litoral.

El hecho de que la de Ojén sea una fortaleza construida a instancias privadas es otro hecho destacable, pero por los paralelos que hemos referido anteriormente y por la época en que tienen lugar, sólo son explicables por el contexto político de la monarquía de los primeros Austrias. La mayoría de los recursos del Estado se destinaban principalmente a las empresas exteriores, por lo que en aspectos tan importantes como el defensivo en el reino de Granada se echa mano a los recursos de ciertos magnates, que por otro lado han sido muy beneficiados por la Corona con la concesión de tierras y señoríos. Este sería el caso de los Ponce de León con el señorío de Casares y su tierra, del secretario real Miguel Pérez de Almazán en Ojén o del tesorero real Francisco de Vargas en Istán⁵⁰.

Una vez elaborada la descripción de nuestra fortificación, establecidos sus paralelos tipológicos y reconstruido el contexto histórico y estratégico de su construcción, debemos proceder al análisis de sus funciones prácticas.

4. FUNCIONES DEL «CASTILLO SOLÍS»

Los distintos testimonios que poseemos nos permiten dividir las funcio-

nes de esta fortificación en dos grupos: defensivas o militares y económico sociales.

4.1. Función militar

En cuanto a sus funciones defensivas, el castillo de Ojén se integraba en la red de defensa del litoral occidental del antiguo Reino de Granada, y simultáneamente cumplía con las características propias de los grandes recintos castrales que, según J. E. López de Coca, eran el dominio de lugares con población autóctona y situarse sobre los ejes viarios del reino⁵¹, en nuestro caso el camino real de Marbella a Monda, frecuentemente utilizado en estos tiempos por viajeros y para el tráfico de mercancías en unos momentos en que la circulación por el litoral estaba llena de peligros. El valor de esta vía de comunicación sale a la luz en 1571, cuando el corregidor de Málaga, Arévalo de Suazo, expone en un informe elevado a la Corona que es conveniente repoblar Ojén con cristianos viejos por estar en el *camino de la mayor parte de Andalucía a Marbella y una legua de aquella ciudad y otra de la mar*⁵². La guarnición del castillo debería ser escasa y pagada por la familia Solís, constructores de la fortificación. En el texto nº 2 del apéndice podemos comprobar que tenía puesto un alcaide, que sería la persona de confianza que administrara sus propiedades y cumpliera con las tareas defensivas a que estuvieran obligados. Probablemente, se pondrían guardias en los momentos de mayor peligro para alertar a la población y avisar a los cristianos viejos y guarnición residentes en Marbella.

En el control y vigilancia de esta vía terrestre, el castillo de Ojén era una complemento necesario en el aparato defensivo del reino. Ya los *Reyes Católicos* previeron la necesidad de establecer una venta en el camino entre Ojén y Monda, destinando tierras en los Repartimientos de Marbella⁵³. Y la correspondencia del conde de Tendilla muestra como en 1504 existían «guardas» puestas en Ojén y Coín, reiterándose en 1509 la necesidad de su mantenimiento para guardar el camino real del ataque de monfíes y «moros de allende» que hubieran desembarcado. En el mismo sentido,



Fotografía nº 11.

Detalle del muro oriental con el aparejo de mampostería original.

en 1512 el capitán general del reino, el conde de Tendilla, vuelve a reiterar a los concejos de Coín y Casarabonela la necesidad de que colaboren con la guarnición de Marbella en los momentos de rebato⁵⁴.

En 1514, el sistema defensivo del reino de Granada tenía importantes fallos, hasta el punto de que los corsarios norteafricanos desembarcaban, burlando la vigilancia costera y entraban en contacto con la población morisca, que les facilitaba su penetración en el interior para sumarse a las partidas de bandoleros que infestaban los caminos. Por ello, la Corona promulgó en ese año la *Ynstruccion para la guarda de la costa del reino de Granada*, por la que se aumentaba el número de efectivos para la defensa. Al partido o distrito militar de Marbella se destinaron dos cuadrillas de diez hombres cada una, apostadas en Marbella y Monda, que recorrerían cada tres días el *camino de Málaga y hanse de juntar en el salto que es en el término de Oxen y Monda* para asegurar el tránsito de viajeros y comerciantes⁵⁵. Lo expuesto es sumamente significativo, pues en este contexto la corona decide autorizar la construcción del castillo de Ojén, como apoyo a las guardas que vigilaban la citada vía terrestre y para asegurar el poblamiento del lugar.

El valor defensivo de este castillo se puso de manifiesto en los momentos de la rebelión morisca de 1568-1570. En septiembre de 1570, durante la campaña del duque de Arcos contra los moriscos rebelados en las Serranías de Ronda y Marbella, después de la conquista del fuerte de Arboto e Istán, el duque diseñó una estrategia consistente en ir cercando a los rebeldes en las zonas montañosas a partir de una serie de «presidios» o guarniciones menores que se ponen sobre Istán, Tolox, Guaro y Ojén, estando las fuerzas de este último lugar al mando del capitán Bartolomé Serrano. En diciembre de ese año fueron sometidos los rebeldes, salvo pequeñas partidas, y comenzó su deportación a otras partes de Castilla, escoltadas por diversas fuerzas, entre ellas las del presidio de Ojén. Durante casi un año se mantuvo una pequeña guarnición, para perseguir las partidas rebeldes que quedaron por los montes asegurando el camino real; permaneciendo hasta la llegada de los nuevos repobladores cristianos viejos en 1572, que asumieron funciones defensivas como podemos ver en el texto nº 3 del apéndice⁵⁶. Hasta el siglo XVII, el peligro de los corsarios norteafricanos fue constante, por lo que la función militar de nuestro castillo no desaparecería, al mismo tiem-



Fotografía nº 12.
Detalle de la fábrica original, muro oriental.

po que cumplía otras funciones.

4.2. Función social y económica

Como propiedad del linaje Solís, el castillo cumplió también una función económica y social. Las propiedades de esta familia aristocrática, que recordemos no tenía ninguna jurisdicción sobre el lugar, sino que eran sus mayores propietarios, pasaron a formar parte del mayorazgo del comendador de la Orden de Santiago don Gómez con su mujer Beatriz de Esquivel⁵⁷. Después pasarían a su hijo Gaspar Antonio de Solís, también caballero «*veyntiquatro*» de Sevilla, que aparece frecuentemente citado en la documentación notarial, y de él a Fernando de Solís, citado en los Apeos de 1572. Como grandes propietarios tendrían su residencia en el lugar, enclavada en la «casa palacio» del castillo, símbolo de su poder y riquezas. Pero su probable absentismo, harían que fuera residencia del «*alcayde*» o mayordomo que administraba sus propiedades, hombre de confianza que residiría en el lugar y ejercería las funciones militares a que estuvieran obligados, que como mínimo consistirían en mantener las guardas que fueran determinadas, mantener en buen estado de reparación la fortificación, proveer de armas y avituallamientos para momentos de necesidad, ofrecer refugio a los vecinos y forasteros en casos de peligro y

albergar tropas de la Corona cuando fuese necesario.

En el árbol genealógico que acompañamos⁵⁸, observamos que esta familia sevillana es el típico ejemplo de lo que podríamos llamar «carrera nobiliaria». Partiendo, de un origen hidalgo con buena situación social y económica, a través de una bien planificada estrategia matrimonial y de servicios en las Órdenes Militares de Alcántara y Santiago logran en el transcurso de siete generaciones conseguir un título nobiliario y un sólido patrimonio. El primer paso es la creación de un mayorazgo por don Gómez Fernández de Solís que integrara como una sólida empresa financiera todos los bienes y rentas de la familia para transmitirlos íntegramente de una generación a otra. En segundo lugar, tenemos el ascenso social de la familia con el desempeño de prestigiosos cargos municipales en el concejo de la ciudad más importante de la península ibérica durante todo el siglo XVI: Sevilla. En esta ciudad los Solís parece que participaron en el lucrativo negocio de Indias, pues así parece indicarlo la anotación que Anton van den Wyngaerde hace en la parte superior del dibujo de Ojén (cfs. documento nº 1), donde alude que el «lugar morisco» de Ojén pertenece a un tal don Marcos Antonio, refiriéndose más bien a Gaspar Antonio de Solís, indicando que está relacionado con la

Casa de Contratación de Indias.

Este hecho es bastante importante, pues creemos que en estas vinculaciones al comercio con Indias debió conocer don Gómez de Solís al secretario Pérez de Almazán y de ahí saldría la compraventa de todas las tierras y bienes de este «ministro» de Fernando el *Católico* que pasaron al patrimonio de comendador. El valor de estos bienes no debería ser menospreciable pues el 16 de abril de 1520, fue autorizada la incorporación de Ojén en el mayorazgo del comendador⁵⁹.

El hijo del comendador de la Orden de Santiago, don Gaspar Antonio de Solís, y su nieto, don Fernando de Solís, se dedicaron a administrar y acrecentar el patrimonio familiar y consiguen titularse como señores de Rianzuela. A comienzos del siglo XVII, el biznieto Francisco Gaspar de Solís y Manrique tiene que hacer frente a una demanda del marido de su difunta hermana Ana María⁶⁰, que le exige una pensión de manutención para sus hijos a costa del mayorazgo de los Solís. Interesa destacar como al demandado se le califica de «señor de vasallos» y «señor de las villas de Ojén y de Rianzuela», pues a pesar de que no eran señores jurisdiccionales, surgen las apetencias de ennoblecimiento de los linajes menores durante el Antiguo Régimen, alcanzando muchos de ellos el culmen nobiliario en la época de Felipe II y Felipe III⁶¹. Los Solís lo consiguen en la siguiente línea familiar, con Fernando de Solís, titulado ya marqués de Rianzuela, y sus hermanas Catalina y María que logran el ennoblecimiento mediante enlaces matrimoniales con los señores jurisdiccionales de La Granja y Paterna.

No es ocioso destacar como a partir de que don Fernando de Solís se hiciera cargo del mayorazgo a mediados del siglo XVI, y la carrera por el ennoblecimiento aumentaba su velocidad, surgía un nuevo personaje en la vida local de Ojén, el denominado «*alcayde*», hecho curioso, pues no estamos ante un señorío jurisdiccional⁶², aunque don Fernando de Solís ya se autodenominaba «Señor de Rianzuela». Otro dato interesante que podemos observar es el interés por introducirse en el comercio de la pasa de leja, uno

de los mejores valores de exportación de estas comarcas granadinas junto con la seda, desplazando a los mercaderes e intermediarios de Marbella que venían controlando este negocio desde finales desde el siglo XV.

El patrimonio de los Solís en Ojén consistía en la posesión de las mejores tierra de cultivo, la mayoría del case-río del lugar, de gran cantidad de árboles frutales, especialmente morales para la obtención de seda y casta-ños, cuyo fruto era exportado en gran cantidad desde el puerto de Marbella. Estas propiedades estaban constitui-da con los bienes de los moriscos del lugar que huyeron al norte de África en 1509 y que fueron confiscados por la Corona y donados al secretario Miguel Pérez de Almazán⁶³. Además poseían uno de los principales nego-cios del lugar: el molino harinero que solían tener arrendado a vecinos influyentes y ricos del lugar. Su patri-monio era administrado por hombres de confianza como podemos observar en el documento nº 5, que se encarga-ban de arrendar y negociar los traspasos de suertes de bienes compuestas de varios tipos de tierras, árboles y una morada; así como de cobrar las rentas de todo tipo que tuvieran.

El primer personaje conocido que



Fotografía nº 13.

Fragmento de apertillamiento apresurado del muro oriental.

realizaba las funciones de «adminis-trador» o mayordomo es el alguacil morisco del lugar Rodrigo de León el Jayar, destacado colaboracionista con el poder castellano y hombre de con-fianza del secretario Pérez de Alma-zán entre 1509 y 1514, que se encarga-ba del arrendamiento de todos los bienes y propiedades del secretario real y de recaudar las regalías del lugar, que le había comprado por diez años al citado secretario⁶⁴. Cuando el lugar pasa a manos de los Solís, conti-núa como administrador otro Rodri-go de León, descendiente del anterior. A partir de 1559 aparece un nuevo personaje que se denomina «alcaide», llamado Antón López Centeno encar-gado del arrendamiento de los bienes, del traspaso de censos, de la recolec-ción de las cosechas, su almacena-miento y comercialización; así como de intervenir como intermediario en el comercio de la pasa de lejía con los moriscos del lugar. De ello, se deduce que el castillo, además de servir como bastión defensivo de los pobladores, tendría instalaciones para el almace-namiento de bienes y ganados en su interior, actualmente desaparecidos. Consecuentemente, las personas que tuvieran el cargo de «alcaide» y admin-istrador de los bienes de la familia Solís ejercería un importante papel influyendo sobre la sociedad local como alcaldes o regidores del concejo.

5. CONCLUSIÓN

Como hemos podido comprobar, el castillo de Ojén debe ser entendido en el contexto histórico en el que surgió, como un elemento defensivo destina-do a asegurar el poblamiento de la tierra de Marbella en el siglo XVI, ejer-ciendo un papel económico en la administración de las propiedades de la familia Solís, algo así como un corti-jo fortificado, con gran influencia en la economía y vida local, pues servía como almacén de cosechas y produc-tos para su comercialización al por mayor. Y, en cuanto, a su función militar, estaríamos ante una fortifica-ción más, construida con iniciativa privada, destinadas a complementar a la red defensiva real en sus carencias por falta de recursos humanos y financieros, jalonando una importante vía de comunicación terrestre.

El análisis y la reconstrucción de la realidad histórica de esta fortificación, con los datos e informaciones que hemos podido recopilar, saca del anonimato a este pequeño «castillo» que pasaba desapercibido, incluso para algunos sondeos arqueológicos. El estudio de esta fortificación tiene una doble finalidad. Por un lado, ayudarnos a comprender como una fortifica-ción no es un hecho aislado en el tiempo y en el espacio, sino que su mate-rialidad responde a unos fines políti-cos, sociales y económicos concretos;




Fig. 7. Castillo de Marmolejo, según Simón Jorjés en su manuscrito "Asiología de Jaén".

Documento nº 7.

Ilustración del castillo de Marmolejo (Jaén) en el siglo XVII.

por otro lado, pretende ser, aunque minúscula, una aportación a la investigación sobre el aparato defensivo del antiguo reino de Granada, cuya realidad comienza a perfilarse cada vez con mayor nitidez.

Con este trabajo demostramos que el estudio de cualquier fortificación debe hacerse con una metodología histórica rigurosa, combinando todas las fuentes de información a disposición del investigador. Hemos intentado reconstruir la realidad amplia de lo que fue el llamado «castillo de Ojén» y las circunstancias de su construcción. Las conclusiones y datos que hemos podido ir tejiendo dan una imagen completamente distinta de la ofrecida por el sondeo arqueológico realizado en 1994. Con ello, no queremos más que aportar un grano de arena para que esta fortificación no sea destruida ni caiga en el olvido, que en el mundo que nos toca vivir es el primer paso para la destrucción de los vestigios del pasado.

El valor defensivo y militar de esta fortificación es el primordial. Pero en su valor secundario, económico y social, el castillo de Ojén puede ser entendido como una inversión realizada por sus constructores para poder explotar económicamente unas propiedades que corrían el riesgo de ser abandonadas ante unas circunstancias de inseguridad extremas que duraron más de doscientos años⁶⁵. Por ello, la fortificación de Ojén era un

elemento significativo en esta «ordenación territorial» del siglo XVI en nuestra comarca, pues además de sus fines económicos servía también a la defensa y vigilancia del territorio, facilitando la consolidación de la repoblación; pues a mayor número de habitantes, mayor capacidad defensiva y de dificultar los golpes de mano de los piratas norteafricanos. Este esfuerzo a la larga repercutía directamente en la explotación económica del territorio.

Pero, sobre todo, el eje de esta investigación es la demostración de que estamos ante una fortificación realizada con posterioridad a la conquista castellana, confirmándose que los vestigios del castillo de Ojén no corresponden a un «castillo árabe». Al menos, en el lugar donde se enclava la construcción, que es el que mejores condiciones defensivas y ópticas tiene en los alrededores de Ojén, no han aparecido evidencias arqueológicas anteriores al siglo XVI. Con este estudio, que todavía ofrece muchas lagunas, hemos pretendido abordar un elemento del complejo entramado que representa la transición de la Edad Media a los tiempos modernos a través de la ocupación, explotación y readaptación a la nueva sociedad hispano cristiana. En ese entramado los elementos militares y defensivos son los más abundantes, pues la ocupación del territorio granadino fue una empresa militar, culminación de

la reconquista. Conforme van desapareciendo los elementos militares, son sustituidos por otros de índole social, económica, política y cultural, como nuevos cultivos, ampliación de rutas comerciales, evolución demográfica, evolución de las instituciones concejiles, implantación del sistema notarial castellano, nuevas formas de explotación del medio natural mediante las roturaciones, la explotación maderera, la industria del salazón y la ampliación de las pesquerías, la participación e incremento del tráfico comercial marítimo y terrestre en esta zona estratégica del Estrecho de Gibraltar. A partir de aquí comenzamos a percibir la «castellanización» de la zona, integrada en una nueva sociedad hispana, la del Siglo de Oro.

Finalmente, con este pequeño trabajo creemos confirmar que la conjugación y contraste de todos los recursos y fuentes de información –documentales, bibliográficas y arqueológicas–, nos permite una aproximación verídica a la realidad de los tiempos pasados. Al menos, nos permite establecer conclusiones firmes, cuya superación suponen un reto metodológico y el avance de la ciencia histórica.

APÉNDICE DOCUMENTAL

Texto nº 1.

1510, febrero, 27. Madrid.

Fernando el *Católico*, regente de Castilla (1506-1516), autoriza a Miguel Pérez de Almazán, secretario real, a construir una fortificación en el lugar de Ojén, jurisdicción de la ciudad de Marbella.

Archivo General de Simancas, *Cámara de Castilla*, libro 20 de cédulas, fol. 57v, incluido en E. Cooper: *Castillos señoriales de España*. vol. 11, Salamanca, 1991; doc. nº 351, p. 1.127.

«el rrey por quanto el año passado de quinientos e nueve años se fueron e pasaron allende los nuevamente convertidos a nuestra santa fee catholica vezinos del lugar de Oxen que es en (el) rreyno de Granada al qual acaescen venyr a saltar fustas de moros y a cabtivar a los que pueden aver y a cabsa que en el dicho lugar no ay fortaleza ny casa fuerte... poderan faser mal e daño los dichos moros... por la presente doy licencia



Fotografía nº 14.

Muro oriental y aportillamiento y fragmento de la composición del muro original.

e facultad a vos Myguel Perez de Almaçan, nuestro secretario e del nuestro consejo, cuyo es el dicho lugar de Oxen, a que en qual quier parte de el o de sus terminos podays faser e hagays una fortaleza e casa fuerte con las torres o barreras et cavas et otras fuerças que quiserdes... fecha en la villa de Madrid a xxvij de hebrero de Dx. Yo el rrey e señalada de Vargas».

Texto nº 2.

1572, marzo, 19. «Hojen» (Málaga). Fragmento de la descripción del lugar de Ojén del apeo de los bienes de moriscos, realizado por la comisión real dirigida por el bachiller Fonseca de Albornoz en colaboración con los moriscos «alamines reconocedores», antiguos vecinos del lugar.

Archivo Municipal de Ojén. Libro de Apeos y Repartimientos (copia autorizada de 1839), fol. 2r.


...«desde el dicho camino real de maravilla a una peñas altas que hacen como cercado encima de las quales está la fortaleza de un castillo almenado que tiene una Torre fuerte y está cercado con una buena cerca; el qual Castillo y fortaleza Don Fernando de Solís, vecino de Sevilla, tiene puesto uno que se llama Alcayde, el qual reside en el dicho Castillo y fortaleza y la repara a costa del dicho don Fernando e después del alzamiento a fecho reparos y enlucido la cerca y torre de la dicha fortaleza. No tenía otra cerca el dicho lugar de Ojén...».

Texto nº 3

1572, mayo, 22. «Hojen» (Málaga) Fragmento de la carta de obligación por la que los nuevos pobladores de Ojén se comprometen con la Corona a cumplir las condiciones de la repoblación después de recibir una suerte compuesta de tierras y morada.

Archivo Municipal de Ojén. Libro de Apeos y Repartimientos, Fols 107r-115v.

«...Otrosi con condicion que avemos de ser obligados e nos obligamos a tener desde luego Espadas é arcabuces ó Vallestas con sus aderezos ó demas de las espadas sino tubieremos ó lo que no tuberen ballestas o arcabuces tendremos alabardas e partesanas e otras harmas enastadas para que estemos aperçavidos para lo se ofreciere en defensa del servicio de Su Magestad y



Fotografía nº 15.

Fragmento del ángulo suroriental con restos de la casa-fuerte. Al fondo el mar y el cerro Torrón, enlace óptico con Marbella.

dentro de dos años primeros siguientes haremos en el dicho Lugar un rreducto o cercado como los que de presente se an fecho despues aca del alzamiento en este Reyno so pena que podamos ser apremiados á ello é a nuestra costa se pueda hacer e hacernos tener las dichas armas porque por este horden fuimos admitidos por Pobladores y venimos á Poblar la dicha Villa...».

NOTAS

(1).- Esta vista de Ojén fue realizada en el transcurso de 1567, por este pintor de origen flamenco, que trabajaba para Felipe II, quién le encargó a comienzos de 1563 la realización de una colección de dibujos topográficos de ciudades por varias partes del reino. A mediados del citado año estaba en Málaga, donde realizó algunos bocetos y luego vino a Marbella para realizar un dibujo del Estrecho de Gibraltar. Subiendo a la sierra para efectuar su trabajo, o más posiblemente de regreso a Málaga, utilizando la vía interior que pasa por este lugar, evitando los peligros de la ruta costera, pasó por Ojén, cuya imagen le sugirió la realización de un boceto del lugar, recogiendo imágenes de faenas agrícolas, que nos ayudan a encuadrar la imagen a comienzos del verano. Cfr. el artículo de Richard L. Kagan: "Anton van den Wyngaerde and the topographical view in sixteenth-century Spain", en Hernán Cortés y su tiempo (1485-

1985), Editorial Regional de Extremadura: Cáceres, 1993; pp. 146-152 y su libro, Las Ciudades del Siglo de Oro, Ediciones El Viso: Madrid, 1986.

(2).- Cfr. el texto nº 2 del Apéndice.

(3).- Esta vía es actualmente una carretera comarcal que une Marbella con Antequera, realizada sobre el antiguo camino real, que en Coín se dividía en tres vías, hacia Ronda, Antequera y Málaga. La arqueología antigua constata diversas fortificaciones ibéricas jalando esta ruta. Los 'Itinerarios' de la Antigüedad como el de Antonino, así como los diferentes autores musulmanes del período medieval hablan de una ruta terrestre que comunicaba Algeciras con Málaga, uno de cuyos jalones es Marbella. De esta ciudad partía una ruta hacia el interior que fue utilizada desde época califal, como se desprende de la indicación de Al-Idrisi, que, a comienzos del siglo XII, decía que «Marballa es una ciudad situada sobre el camino de Algeciras, a cuarenta millas de Málaga y sesenta de Algeciras, que es una villa pequeña, pero bien habitada y cuyo territorio produce higos en abundancia. Al norte está el fuerte de Bobastero, de buena defensa y difícil acceso». Este texto parece indicarnos que desde esta ciudad salía una ruta hacia el norte, cuyo siguiente jalón era la fortaleza de Bobastro, identificada con las ruinas de las Mesas de Villaverde (Ardales); por lo tanto, esta ruta terrestre es la vía sobre la que posteriormente se ubicó nuestra fortificación de Ojén. Cfrs. F. J. Simonet: Descripción del reino de Granada sacada de los autores arábigos, Granada, 1872, y Al Idrisi:

Geografía de España, Ed. de Antonio Ubieta Arteta, Valencia, 1974, p. 195.

(4).- Cfr. el texto nº 2 del Apéndice documental.

(5).- E. Cooper: Castillos señoriales de España, vol. II, Salamanca, 1991, p. 1.127. Este autor relaciona el castillo de Ojén con el de Benadid por coincidir en el diseño de fuerte cuadrangular con torreones troncocónicos en las esquinas y por la similitud del aparejo de los muros de ambas fortificaciones, por lo demás construidas en la misma época.

(6).- Cfr. el documento nº 2 del apéndice documental.

(7).- El vano se descubrió en una excavación de urgencia realizada en 1990, cfr. S. Fernández López et alii: Informe de un sondeo arqueológico de urgencia en la calle de la Torre, de Ojén (Málaga), presentado en la Delegación de Cultura de la Junta de Andalucía de Málaga, 1990.

(8).- El torreón nº 1 las tiene dirigidas al norte y al oeste, y el nº 2 las debía tener hacia el norte y hacia el este.

(9).- S. Fernández López et alii: Informe definitivo de la documentación intensiva sistemática del castillo de Ojén. Ojén (Málaga). Agosto-Septiembre. 1994; Delegación Provincial de Cultura de la Junta de Andalucía en Málaga. Este informe dice que se encontró una moneda de cobre de «un maravedí de la época de los primeros Austrias». Aunque debemos advertir que el maravedí era una moneda de cuenta desde hacía más de un siglo, probablemente se trata de una blanca, unidad fraccionaria en cobre del real de plata, a su vez fracción del ducado de oro castellano. Hasta la década de los ochenta esta torre era utilizada como guarda de aperos o perrera, y estaba bien reparada, como se puede observar en la fotografía que incluye F. Alcalá Marín en su libro *Marbella musulmana* (Ayuntamiento de Marbella, 1981), p. 33. Paradójicamente, en los últimos quince años, viene sufriendo un desmoronamiento de difícil explicación natural.

(10).- Para el caso de Marbella podemos consultar B. Ruiz y R. Puertas Tricas: "Estudio histórico de la alcazaba de Marbella", en *Cilniana* nº 3, Marbella (Málaga) 1983, pp. 40-41, así como M^a del C. Solanes García y M. García León: Carta arqueológica del término municipal de Marbella, en *Cilniana* nº 6, Marbella (Málaga) 1983, p. 51. Sobre la casa fuerte de Monda cfr. J.A. Urbano Pérez: *La villa de Monda en el siglo XVI. Apeos y primeras ordenanzas*, Coín (Málaga): G.A. Ediciones Coincidentes, 1998, pp. 48 y ss.

(11).- S. Fernández et alii: Informe definitivo..., pp. 14-15. No obstante, deja la posibilidad de haber sido desmanteladas para la

construcción de los bancales de cultivo actuales.

(12).- Para las torres de la Mar y Ladrones citadas cfr. F. Alcalá Marín, op. cit., pp. 52 y 53. No sabemos sus dimensiones, pero por los paralelos conservados podría tener una base cuadrada entre 2,5 y 4 m., y una altura entre 4 y 8 metros.

(13).- Sobre la entidad de la fortificación del cerro Torrón cfr. A. Sánchez Mairena: "Aproximación histórica y arqueológica al Cerro Torrón (Marbella, Málaga)", en *Cilniana* nº 9: Marbella, 1997; pp. XIII-XXIV de la separata central. La silueta del cerro Torrón la tenemos en la fotografía nº 15.

(14).- No se han encontrado restos de aljibe, pero la entidad de una fortificación como esta debía tener prevista esta contingencia, en caso de tener que sufrir algún tipo de asedio.

(15).- Una basa se documentó en las excavaciones de 1994 formando parte de un majano de piedras en ese mismo lugar; otra idéntica nos fue mostrada por un vecino en 1990 que la recogieron de ese sitio. Ambas están realizadas en roca caliza local y se forman con tres series de molduras convexas superpuestas; tienen unos 30 cm. de diámetro.

(16).- La torre de Istán o torre de Bençalema y la casa fuerte de Benahavis se pueden visitar dentro de los respectivos cascos urbanos de esas localidades; la torre de Tramores forma parte de un chalet moderno y tenemos una imagen en F. Alcalá Marín, op. cit., pp. 38-39. Eran elementos defensivos fundamentales que articulaban el hábitat disperso del distrito de Marbella en época musulmana.

(17).- Estas transformaciones arquitectónicas a grandes rasgos consistieron en la incorporación de nuevos elementos de defensa y en la modificación y acondicionamiento de los muros y las torres mediante el aumento de su grosor, la adición de escarpas o taludes externos, el adosado de cubos macizos a las murallas acabados en plataformas para el emplazamiento de artillería, el empleo general de la aspillería abocinada, la construcción de barbacanas o antemuros en las zonas más vulnerables o entradas principales, y la construcción de cuerpos angulares, característicos de la época moderna, para dificultar el impacto directo de los proyectiles de artillería. Cfr. S. Fernández López: "Adaptación del aparato militar granadino al sistema defensivo castellano (Sector occidental)", en *Baetica* nº 11: Universidad de Málaga 1988; pp. 343-352.

(18).- Marbella, centro de la defensa del área en que estamos, distaba tan sólo a legua y media, unos 9 km., a una hora escasa de camino a pie, y en ella se encontraba una

guarnición fija de caballería y peones destinados a la defensa litoral, dependientes de la Capitanía General de Reino de Granada con sede en la Ciudad de Granada, a la que se unía la milicia concejil convocada ante el avistamiento de naves corsarias.

(19).- F. Carter: *Viaje de Gibraltar a Málaga*, edición española de la Diputación Provincial de Málaga: Málaga, 1981, Libro III, cap. 1, pp. 155-158. Este viajero habla de las «ruinas de un castillo árabe», tópico generalizado sobre el origen de este castillo, que es la hipótesis de trabajo del ya citado informe arqueológico «definitivo» de 1994, que dice que los restos del «castillo de Ojén» son los restos en parte fortificados de una alquería nazarí, pero que la ausencia de materiales nazaríes se explicaría por su fundación en época ya muy tardía (pp. 15-17).

(20).- Richard Ford: *Manual para viajeros por Andalucía y lectores en casa*, Ediciones Turner: Madrid, 1980; pp. 73 y 76.

(21).- M. Alcocer Martínez: *Castillos y fortalezas del antiguo Reino de Granada*, Tánger, 1941, p. 142.

(22).- En las Normas Subsidiarias de Ojén, el castillo es definido como «yacimiento arqueológico monumental de primer grado, declarado Monumento Histórico Artístico de carácter nacional por Decreto Ley», sobre el que se establece una protección consistente en la prohibición de toda operación de desarrollo no autorizado por informe arqueológico (Tomo I, capítulo 4, artº 44); actualmente, se está preparando una reforma de las citadas Normas, que esperemos tengan en cuenta el valor y la utilidad del Castillo de Ojén. Por otro lado, tenemos el informe arqueológico «definitivo» de 1994 citado anteriormente, que ofrece entre sus conclusiones el ser una fortificación de escasa entidad, que explicaría la escasez de estructuras que «seguramente fueron de escasas dimensiones y de no muy sólida construcción», que son «los restos en parte fortificados de una alquería nazarí» fundada en época muy tardía; y que «todas estas circunstancias restarían, en cierto modo, importancia al castillo de Ojén, ... habiéndose conservado su trazado en planta por permanecer el solar como una pieza de terreno indivisa, conservándose la torre como lugar de guarda de implementos de trabajo agrícola», y «que los trabajos cristianos datables a partir del siglo XVI no tuvieron mucha envergadura, quizás encaminados, tan sólo, a la colmatación de lapiaz con materiales heterogéneos para aprovechar el lugar con fines agrícolas»... (pp. 15-16). Conclusiones que deben ser matizadas e incluso modificadas con los datos que aportamos en este trabajo.

(23).- J. Eslava Galán: "La vía del Jandulilla: dos siglos de frontera castellano-nazarí (1246-1448)", en *Relaciones exteriores del Reino de Granada*, vol. I, dir. C. Segura Graiño, Almería: Instituto de Estudios Almerienses, 1988, pp. 105-121; y del mismo autor "Fortínes beréberes en al-Andalus", en *Cuadernos de Estudios Medievales XIV-XV: Universidad de Granada 1985-1987*, pp. 97-113, del que extraemos el documento nº 7.

(24).- J.E. López de Coca Castañer: "Financiación mudéjar del sistema de la vigilancia costera en el Reino de Granada (1492-1501)", reeditado en la recopilación de trabajos de este autor: *El Reino de Granada en la época de los Reyes Católicos*, vol. II, pp. 183-203; en concreto, pp. 197-199.

(25).- R. Benítez Sánchez-Blanco: *Moriscos y cristianos en el Condado de Casares*, Diputación Provincial de Córdoba: Córdoba, 1982; documento nº 9, pp. 294-295

(26).- N. Cabrilla Ciézar: "La defensa costera del reino de Granada: la iniciativa privada", en *Chronica Nova* nº 17: Granada, 1989, pp. 25-32; y en la obra del mismo autor: *Marbella en el Siglo de Oro*, Universidad de Granada-Ayuntamiento de Marbella: Granada, 1989, pp. 22-24. Este autor cita otros ejemplo como la Torre de Barba Roja, cortijo casa-fuerte en el término de Gibraltar; el cortijo de los herederos de Pedro Mercader en Torre Vaqueros, término de Estepona; el Cortijo del Conde, sobre el camino a Málaga; y el antiguo palacio de la Finca El Retiro, ambos en Churriana, cercanos a esa ciudad.

(27).- Cfr. J.A. Urbano Pérez: *Op. cit.*, pp. 48 y ss.

(28).- La capitulación de Marbella a Fernando el Católico fue firmada el 8 de junio de 1485 y ha sido publicada por J. E. López de Coca Castañer en su estudio preliminar a la reedición de la obra de Miguel Garrido Atienza: *Las capitulaciones para la entrega de Granada*, Granada: Universidad (col. Archivum), 1992. La capitulación de las alquerías y lugares de la jurisdicción de Marbella se firmó diez días después en el real puesto ante la fortaleza de Fuengirola, el 18 de junio, donde acudieron los alguaciles de Montemayor, Cortes, Alharicate, Cariad, Ojén, Istán, Almáchar, Arboto, Benahavís y Daidín. El avance de su estudio ha sido expuesto por A. Galán Sánchez y R. G. Peinado Santaella: "La rendición de Marbella y la génesis del mudéjarismo granadino", en *Cilniana* nº 11, Marbella (Málaga), 1998, pp. 42-48.

(29).- Los lugares despoblados antes de la conquista, según una pesquisa realizada en el otoño de 1490, eran Cortes, Benabolas, Esteril, Nagüeles (Maguetes), Benamarín (¿Velerín?)

y Fontanilla, cfrs. Enrique Pérez Boyero: *Moriscos y cristianos en los señoríos del Reino de Granada (1490-1568)*, Granada: Universidad, 1997, p. 91, nota nº 244. Tras la conquista se despueblan Alarizate (Alicates), Montemayor y Cortes; y a lo largo del siglo XVI Almáchar, Tramores, Arboto y Daidín.

(30).- V. Martínez Enamorado et alii: *El Bajo Guadalteba (Málaga): espacio y poblamiento*, Ayuntamiento de Teba-Diputación Provincial de Málaga: Málaga, 1995; pp. 211-272, donde se cita el testimonio de Al Marrakusi, que hace proceder a Sulayman b. Abd Allah al-Tuchibi al-Jusayni de Jusayn, alquería del Algarbe malagueño, nombre con el que se conocía a Ojén en la época musulmana.

(31).- En el primer asiento de la capitulación se especifica que los habitantes granadinos de la ciudad «saldrán de la dicha cibdad de Marbella e de la dicha villa de Montemayor e Cortes, e me las dexarán libres e desenbargadas luego que por mi les sea mandado, para que yo las mande poblar de la gente o como más fuere servido», en J. E. López de Coca Castañer: *Las Capitulaciones para la entrega de Granada...*, p. XXIII.

(32).- Sobre la emigración de mudéjares y moriscos al norte de África y el papel que jugó Ojén, se deben consultar los siguientes trabajos: J. E. López de Coca Castañer: "Granada y el Magreb: la emigración andalusí (1485-1516)", en *Relaciones de la Península Ibérica con el Magreb (siglos XIII-XVI)*, Madrid, 1988, pp. 409-451; y A. Galán Sánchez: "Los mudéjares del Reino de Granada, Universidad de Granada: Granada, 1991, pp. 293-355; y del mismo autor: "Notas para el estudio del origen de la «cuestión morisca». Las bases socioeconómicas: el obispado de Málaga (1500-1515)", en *Historia. Instituciones y Documentos* nº 9: Sevilla, 1982; pp. 273-326. El hecho de la huida protagonizada en 1500 lo tenemos en el Archivo General de Simancas (AGS), Registro General del Sello (RGS), volumen de septiembre de 1500, sin foliar, editado por M. A. Ladero Quesada: *Los mudéjares de Castilla en tiempos de Isabel I*, Valladolid: Instituto 'Isabel la Católica' de Historia Eclesiástica, 1969, doc. nº 114, pp. 272-273. Sobre la huida de 1509 tenemos el doc. nº 1 de nuestro apéndice documental. Las huidas de poblaciones moriscas y sus repercusiones han sido abordadas también por A. Galán Sánchez en "Los vencidos: exilio, integración y resistencia", en *Historia del Reino de Granada vol. I (De los orígenes a la época mudéjar, hasta 1502)*, Granada: Universidad y Legado Andalusi, 2000, pp. 525-565; y por B. Vincent: "La organización del territorio y la población", *Ibidem* vol. II, pp. 35-57.

(33).- J. L. Espejo Lara: *Una comunidad agra-*

ria en el siglo XVI: Mijas, Málaga: Diputación, 1985, pp. 145-166.

(34).- J.E. López de Coca: "Esclavos, alfaques y mercaderes en la frontera del mar de Alborán (1490-1516)", reeditado en *El Reino de Granada...*, vol. II, p. 208. No debe entenderse estas enajenaciones nunca como la concesión de señoríos jurisdiccionales, sino la entrega de todos los bienes confiscados de los huidos a estos magnates de la Corte, que se convierten de la noche a la mañana en oligarcas y terratenientes de esas comarcas.

(35).- A. Galán Sánchez: "Notas para el estudio del origen de la «cuestión morisca». Las bases socioeconómicas: El obispado de Málaga (1500-1515)", en *Historia. Instituciones y Documentos* nº 9: Universidad de Sevilla, 1982, pp. 273-326, en concreto p. 303.

(36).- El 21 de agosto de 1509, el conde de Tendilla, capitán general del reino de Granada, escribía a un regidor de Marbella, antiguo mudéjar colaboracionista, diciéndole lo siguiente: ... «Honrrado hidalgo, especial y grande amigo. Este lugar del señor secretario Alnaçán diz que se comienza a poblar, y porque por ser suyo yo deseo que se pueble también y mejor que si mio fuese, yo os ruego mucho vos entendáis en lo poblar, trayendo a él los vezinos que pudierdes a se avezindar. Que en esto me harés tanto plazer y buena obra como si a mi mismo tocase, y mucho más por ser el dicho lugar cuyo es.» ... cfrs. E. Meneses García (ed.): *Correspondencia del conde de Tendilla (1508-1513)*, Madrid 1973-1974, vol. I, pp. 718-719.

(37).- Sobre la cesión al comendador Solís, véase las citas anteriores sobre E. Cooper; y sobre la reacción de las ciudades ante la construcción de fortificaciones dentro de sus jurisdicciones las interesantes páginas que al respecto dedica E. Pérez Boyero: *Moriscos y cristianos en los señoríos del Reino de Granada (1490-1568)*, Universidad de Granada: Granada, 1997; pp. 367-387.

(38).- E. Cooper: *Op. cit.*, vol. II. p. 1.127, el documento se encuentra en el Archivo General de Simancas (AGS), Registro General del Sello (RGS) del Sello de 31 de mayo de 1514.

(39).- Seguimos en este punto a Joseph Pérez: *Isabel y Fernando. Los Reyes Católicos*, Madrid: Nerea, 1988, pp. 150-152.

(40).- Cfr. J.E. López de Coca: "Tenencias de fortalezas en el reino de Granada...", pp. 267 y 268.

(41).- El 14 de agosto de 1509, el conde de Tendilla explicaba en una carga al capitán Gonzalo de Buitrago los problemas surgidos para la financiación de las tropas de la defensa costera del reino de Granada, y decía: ... «La conclusión es que si por guardar a Istan que

es del licenciado de Vargas avemos de aventurar a Granada, yo quedaré aquí, pues no puedo más hazer, y repartiré mis hijos por casa de sus parientes y enbiaré la gente que su alteza mandare por mandamiento escrito y no en otra manera. Dígolo para que lo digáis a quién viereis que cumple, que Almacán querrá que se guarde Oxen, pero no querrá que se aventure Granada. Y juro a Dios que si uviese podido sacar XXX lanças que las uvierase enviado para guardar Almayater que Pedro de Madrid trabaja por que se vayan, pero no puedo y por esto no las enbio» ... cfrs. E. Meneses García (ed.): Correspondencia del conde de Tendilla... vol. I, pp. 701-708.

(42).- E. Meneses García: Correspondencia del conde de Tendilla... vol. I, documento del 27 de junio de 1508, pp. 320-321.

(43).- Especialmente, cuando se dice que ... "los trabajos cristianos datables a partir del siglo xvi no tuvieron mucha envergadura, quizás encaminados, tan sólo, a la colmatación de lapiaz con materiales heterogéneos para aprovechar el lugar con fines agrícolas" ... (pp. 15-17); esta conclusión queda también en tela de juicio por los testimonios gráficos y textuales que aportamos en este artículo, pues es precisamente después de la conquista cristiana cuando esta fortificación ejerce una notable actividad y función, y los «trabajos cristianos» del XVI sí tuvieron bastante «envergadura», pues en vez de convertir el lugar en campo de cultivo lo que se hizo fue construir un «castillo».

(44).- J. M^a. Ruiz Povedano: "Problemas en torno a la reestructuración del aparato militar defensivo en el occidente granadino a fines del siglo XV", en Baetica nº 2 I: Málaga, 1977; pp. 225-249. En septiembre de 1492, el bachiller Juan Alfonso Serrano, corregidor de Málaga, informaba a los Reyes Católicos acerca del estado de las torres y fortalezas de las jurisdicciones de Málaga-Vélez Málaga y Ronda-Marbella, respecto a ésta última decía: ... *En lo de Marbella e costa de Casares cumple derribar al servicio de vuestras altezas la torre de Istán y las otras de las otras alcarías, salvo la de Cortes e la de Montemayor e la de Alaritate, que cumple mucho porque estan a vista de la costa, como quiera que esten arredradas que esten e queden...* (p. 248).

(45).- Recientemente se ha localizado el asentamiento de la alquería de Nagüeles, al norte de Marbella, que se despobló en la primera mitad del siglo XV a consecuencia de las continuas cabalgadas de los fronteros castellanos desde las bases de Vejer, Gibraltar, Jimena y Castellar de la Frontera, actual provincia de Cádiz. Cfr. A. Sánchez Mairena: "Nagüeles. Informe sobre un despoblado medieval en Marbella", en Cilniana nº 12, Marbella (Málaga) 1999, pp. 44-49. Esta alquería estaba formada por un caserío irregular junto a un

manantial, junto a una vía de comunicación que unía Marbella con la alquería de Istán. En la cima de la primera colina inmediata se han encontrado las cimentaciones de tres construcciones defensivas, en forma de reductos cuadrangulares.

(46).- Los trabajos sobre la frontera bajomedieval entre Castilla y el reino de Granada son numerosísimos, y gran parte de ellos están dedicados al llamado «sector gaditano». Una aproximación bastante completa la tenemos en el artículo de M.A. Ladero Quesada: "Castilla, Gibraltar y Berbería (1252-1416)", en su recopilación de artículos Los mudéjares de Castilla y otros estudios de historia medieval andaluza, Granada: Universidad, 1989, pp. 169-219.

(47).- Adelina Romero Martínez: "La concesión de un privilegio rodado a la villa de Estepona (1457)", en Cuadernos de Estudios Medievales y de Ciencias y Técnicas Historiográficas XVIII-XIX: Universidad de Granada, 1993-94, pp. 99-122. Este trabajo es interesante por la edición diplomática de varios documentos de esta época, pues apenas se conservan documentos de la cancillería real de Enrique IV. En ellos observamos, que la tenencia de la alcaldía de Estepona se entrega a don Juan Pacheco, marqués de Villena, no el señorío jurisdiccional, como afirma la autora.

(48).- Carlos Gozálviz Cravioto: "Corsarios en Marbella. Una ataque de corsarios portugueses a una alquería nazarí de Marbella en el siglo XV", en Cilniana nº 11, Marbella (Málaga) 1998, pp. 23-30.

(49).- En 1487 y 1488, apenas dos años después de la conquista de la comarca, sus primeros pobladores castellanos se tenían que enfrentar a las incursiones de «moros de allende» que cautivaba a la población que se encontraba fuera de la protección de las fortificaciones. De la misma manera, se denuncia el colaboracionismo que hacían los «moros de paces» que vivían en la alcaría de Ojén ayudando e informando a los «moros de allende». Cfrs. R. G. Peinado Santaella: "La sociedad repobladora: el control y la distribución del espacio", en Historia del Reino de Granada (vol. I: De los orígenes a la época mudéjar, hasta 1502), Granada: Universidad y Legado Andalusi, 2000, p. 509.

(50).- A. Galán Sánchez: "Notas para el estudio...", p. 303.

(51).- J. E. López de Coca Castañer: "Tenencias de fortalezas en el reino de Granada en la época de los Reyes Católicos (1492-1516)", reeditado en El Reino de Granada..., vol. II, pp. 242-243.

(52).- J.J. Bravo Caro: "Poblaciones moriscas de Málaga en el siglo XVI (1568-1571)", en

Baetica nº 13: Málaga, 1991, pp. 217-225.

(53).- E. Pérez Boyero: op. cit., pp. 256-257.

(54).- La correspondencia del conde de Tendilla cuenta con dos ediciones, para el período 1508-1513, por E. Meneses García en 1973-74; y la segunda por J. Szmolka Clares, M^a A. Moreno Trujillo y J^a José Osorio Pérez, para el período 1504-1506 en 1996.

(55).- Seguimos en este punto en interesante trabajo de J. E. López de Coca Castañer: "El reino de Granada como frontera: organización de su defensa durante el reinado de los Reyes Católicos (1492-1516)", en Actas de las ii Jornadas nacionales de Historia Militar: Málaga, 1993, pp. 93-110.

(56).- Los hechos de la rebelión morisca los tenemos en L. del Mármol Carvajal: Rebelión y castigo de los moriscos, edición con introducción de A. Galán Sánchez, Editorial Arguval: Málaga, 1991, pp. 261-265; que se complementan con la correspondencia mantenida entre el duque de Arcos y Felipe II, editada en R. Núñez Sánchez-Blanco: "Moriscos y Cristianos...".

(57).- E. Cooper, ibidem, p. 1.127.

(58).- Cfr. el documento nº 3.

(59).- AGS, RGS, registro del 20 de abril s.f., tomamos el dato de E. Cooper: Op. cit., p. 1127.

(60).- Archivo de la Real Chancillería de Granada, Cabina 512, legajo 2.463, cuaderno nº 2. Los datos de este pleito patrimonial nos han ayudado a modificar algunos de los datos genealógicos que ofrecían A. y A. García Carraffa: Diccionario Heráldico y Genealógico de Apellidos Españoles y Americanos, Madrid, 1961, t. XXXV, pp. 89-99.

(61).- Una completa visión sobre los procesos de ennoblecimiento los tenemos en Enrique Soria Mesa: La venta de señoríos en el Reino de Granada bajo los Austrias, Granada: Universidad, 1995.

(62).- Al respecto debemos tener en cuenta la ironía con la que el juez real de la comisión de reparto y repoblación de 1571 se refiere a este personaje, cuando en el texto nº 2 del apéndice, dice: «en el qual Castillo y fortaleza Don Fernando de Solís, vecino de Sevilla, tiene puesto uno que se llama Alcaýde».

(63).- Cfr. el documento nº 6.

(64).- A. Galán Sánchez: "Notas para el estudio...", pp. 283-284.

(65).- Las funciones ejercidas por el castillo de Ojén vienen a confirmar este esquema expuesto en su día para la jurisdicción de Casares por R. Benítez Sánchez-Blanco: Moriscos y cristianos en el condado de Casares..., p. 144.


TORRES DE REFUGIO PREDIALES DE IBIZA

Eduardo Posadas López

En los números 117 y 119 de esta revista, publicamos sendos artículos sobre los distintos tipos de construcciones existen en la isla para la protección de los habitantes que vivían dispersos en el campo, lejos del recinto urbano fortificado de *Dalt Vila*, único del territorio en el que podían hallar cobijo frente a los frecuentes ataques de piratas y corsarios.

Entre tales edificios, a los que nos referimos por su orden de aparición, en primer lugar figuran las torres de refugio prediales¹, a las que sólo mencionamos, que constituyeron el primer eslabón de la cadena defensiva para la protección de la población rural. Considerando que podría de ser de algún interés para aquellos lectores a los que el tema haya podido despertar curiosidad, dedicamos un tercer trabajo abundantemente ilustrado a este tipo de construcciones, cuya misión era la de dar cobijo a los habitantes de las alquerías durante el tiempo que duraban los ataques.


No conocemos documentación ni bibliografía que nos hable de estas fortificaciones, y que nos informe de las fechas de su erección, de quienes fueron sus promotores, o de cualquier otra circunstancia. Únicamente en «*Els llibres d'entreveniments*»² se hace mención a 112 torres prediales, pero sin proporcionar otros datos que el nombre y el año en que aparecen citadas. Dada la índole de estos libros, cuyo cometido era dejar constancia puntual y detallada de los servicios diarios e intervenciones de los sacerdotes de la entonces única parroquia de la isla, Santa María, sólo eran citadas de forma accidental, ya que su objeto, es obvio, no era el inventariar los edificios existentes y cabe pensar que alguna más de las que se citan existirían. Aunque así no fuese,



Torre de Ca'n Montserrat. Santa Eulalia. Construida con opus spicatum, se halla perfectamente conservada.

y aún en el supuesto de que alguna se repita por haber cambiado de nombre en el transcurso del tiempo, este extraordinario número en relación con la menguada población rural de la época, da clara idea de la importancia que estas torres tuvieron en la salvaguarda de los habitantes de la campiña.

Asimismo, constituían un sistema de alerta para avisar del peligro que se avecinaba, pues cuando las torres atalayas costeras daban el toque de *abalot* señalando la presencia de velas enemigas en el horizonte, la alarma era difundida por toda la isla de torre en torre mediante ahumadas de día y




Torre de Ca'n Pere Mossón. San Juan. Al igual que las otras dos del poblado de Balafi. (Ca'n Pere de na Bet y Ca'n Fornás) dispuso de tres plantas.

con luminarias de noche, cuando no con el ronco sonido producido por grandes caracolas marinas.


De ellas, algunas han llegado a nuestros días conservando su nombre primitivo, otras lo han cambiado pero ha sido posible su identificación y conocer el actual, de las restantes se ha perdido el rastro. En la actualidad existen, en diverso estado de conservación, que nosotros hayamos podido localizar, cuarenta y ocho que más o menos responden al mismo esquema.

En los últimos años, por desidia o desconocimiento de su valor histórico



Torre de Ca'n Pere de na Bet, San Juan, en el poblado de Balafi.

son varias las que han desaparecido. En compensación, la divulgación de su importancia ha hecho que se despierte el interés por ellas y que sus propietarios les presten atención, recuperando muchas que ya estaban a punto de perderse; o edificando



Torre de Ca'n Fornás, San Juan, en el poblado de Balafi.

otras para ambientar las construcciones realizadas a la sombra del turismo.


Haciendo abstracción de sus características, que en general poco varían de unas a otras, podemos constituir dos grupos con las que se conservan, y prescindiendo también de que se conserven íntegras o hayan sido rebajadas. Al primero pertenecerían las torres exentas; es decir, las construidas al lado de la casa pero separada de ella; al segundo las adosadas a la vivienda, que en algunos casos conservan su independencia y en otros se han integrado en la casa hasta constituir un solo conjunto arquitectónico, hasta el punto de ser irreconocibles desde el exterior. Nuestra personal opinión es que en principio todas fueron exentas, y ello por elemental prudencia defensiva, como trataremos de hacer ver.

Tres son a nuestro juicio los caminos que tenían los piratas para poder rendir una torre: el derribo de la puerta, la perforación de sus muros, o la escalada hasta la plataforma. Por su propia naturaleza los ataques tenían que ser fugaces; el factor tiempo era para ellos de una importancia excepcional, tanto mayor cuanto más se alejasen de la costa si no querían ver cortada la retirada hacia sus naves cuando era advertida su presencia.

Atacar una torre aislada, fuese cual fuese el camino que se eligiese, requería tiempo; precisamente de lo que no estaban sobrados. Tiempo tanto si querían penetrar en ella destruyendo su recia puerta a golpes de hacha, mediante el empleo de un ariete o por el fuego; tiempo si querían taladrar sus gruesos muros; tiempo si pretendían escalar hasta el parapeto por pocas que fueran las personas que hubiera arriba para defender la plataforma.


Se ha de tener en cuenta que los piratas carecían de explosivos, y si bien podían disponer de pólvora, el poder demoledor de ésta poco tenía que hacer frente a la fortaleza de la construcción de no recurrir al minado, y para ello también se requería tiempo.

Una torre adosada a una casa era más vulnerable, desde el interior de ésta se podía trabajar a cubierto de los defensores y perforar el muro con



Torre de Ca n'Obrador, Santa Eulalia.

cierta rapidez. El acceso a la plataforma desde la cubierta de la vivienda también ofrecía menos dificultades; y, en último extremo el incendio de la alquería, al convertir todo en una pira, obligaría a sus ocupantes a abandonar su refugio so pena de morir asfixiados.



Torre de sa Blanca Dona, Santa Eulalia. Presenta restos de una ladronera.

Los siguientes relatos del asalto a una torre, nos ilustran del método empleado por los asaltantes para conseguir su objetivo.

En el primer caso el procedimiento utilizado fue el de prenderle fuego, como nos enteramos por una carta del gobernador de Ibiza de 12 de junio de 1536 a la emperatriz Isabel de Portugal, esposa del emperador Carlos I, poco después del ataque a una torre de Portmany. A los seis días de éste los piratas saltaron a tierra en un lugar que se dice la *Briga* (probablemente *Labritja*) a dos leguas de la plaza. Dice al respecto:

«A continuación los mismos moros pusieron sitio a una torre muy ruin y mal hecha, donde dormían doce personas, cuatro hombres y las otras mujeres y doncellas, prendiendo fuego a la torre y matando con un tiro de escopeta al señor de la misma. Acosados por el fuego los otros se rindieron, siendo once el total de los apresados».

En el segundo el camino seguido, como podemos ver por el contenido de una carta de los jurados remitida al Príncipe, de 13 de octubre de 1552³, fue la escalada hasta la plataforma.



Torre de d'es Fornás, San Antonio. Una de las contadas de planta rectangular.



Torre de Atzaró, Santa Eulalia. De posible origen árabe.

«Estos días son arribades aci nou o deu galeotas que eran del nombre de la armada de Salarahis. La gente es exida en tierra al Vedrá, ahon han pres a Barthomeu Ribas y sa muller dins la torre, a la cual son pujats los turcs amb fustes y cordas, no havent hi dalt quilts resistis, porque no havia altre home sino lo dit Barthomeu Ribas, que estava baix per guardar la porta».


Estas torres suelen ser cilíndricas, ligeramente troncocónicas, o mixtas compuestas de una primera parte troncocónica y el resto cilíndrico. También las hay de planta rectangular o cuadrangular. Se da la curiosa circunstancia de que las de este tipo, con pocas excepciones, se encuentran en la antigua división árabe de Portmany que hoy se reparten los municipios de San Antonio y San José. La razón de ello podría deberse a que fueron construidas por maestros alicantinos presentes en la isla, ya que son abundantes las de esta forma y características edificadas en la provincia de Alicante.

Su fábrica tanto en las unas como en las otras, es a base de piedra caliza y mortero de cal. En ciertos casos entre sus mampuestos abundan los sillarejos, lo que parece indicar una reutilización de materiales de anteriores

construcciones. En algunas de ellas su aparejo está realizado por hiladas horizontales constituidas por lajas colocadas verticalmente, que en capas sucesivas se inclinan alternativamente a derecha e izquierda. Se trata del llamado «opus spicatum» de los romanos, y también aparejo califal, que popularmente se le denomina de raspa de pez.

En muchos casos, aquellas torres que carecen de enfoscado, o parte de él se ha desprendido, muestran claramente haber sido objeto de repetidas reconstrucciones; fácil de observar por el aspecto del paramento, en él que se superponen distintos tipos de aparejos formados en ocasiones por mampuestos de distintas características. Lo que en cualquier caso indica la vetustez de las obras.

Suelen carecer de cimientos o estos son muy someros, lo que quizás se debe a que, por lo general, se asientan sobre terreno duro, habiendo confiado su estabilidad al extraordinario grosor de sus paredes, alrededor de dos metros particularmente en la base, aunque en las rectangulares es algo menor. Razón por la cual tam-



Torre de Ca'n Costes. San José. Integrada en la vivienda.



Torre de ca'n Maciá. San José. Conserva su cubierta piramidal a cuatro aguas.

poco se pueden localizar las que han desaparecido, al no haber dejado huella sobre el suelo tras de su derribo.

Al igual que las torres de la defensa costera, o torres artilleras, cuentan o contaban con dos pisos y plataforma, excepcionalmente con tres. Cada una de las plantas es de una sola cámara abovedada, careciendo de escalera para comunicarse entre sí. Comunicación que se establecía mediante una escala de mano a través de un estrecho agujero de forma cuadrangular o rectangular practicado en el techo junto a la pared, existiendo algún caso que lo tiene en el centro de la bóveda.

El hueco de entrada a la torre es de medio punto, angosto y achatado, y originariamente debió de estar en la planta baja al igual que lo tuvieron las primeras torres colectivas de refugio. La razón de ello se explica porque el acceso había de ser lo más fácil posible, para que en un momento de peligro rápidamente pudieran acogerse a su amparo los habitantes de la alquería.

No obstante las hay que lo tienen en la cámara superior en forma de puer-


ta-ventana; sin que se pueda precisar si ya se construyeron así, o fue como consecuencia de una reforma posterior. La cámara inferior es ciega, careciendo de tronera para ventilación, que sólo existe en la superior, aunque de pequeñas dimensiones.

Cuando el ingreso se halla en la planta baja, el zaguán es en recodo, típico de la fortificación árabe, de manera que desde el exterior no pueda ser batido el interior; teniendo en el machón que da frente a la entrada una tronera para poder defender ésta en caso de ser forzada. La puerta era de una sola hoja construida con gruesos tablones, que por lo general se reforzaba con un alamud cuya viga corredera se deslizaba por sendos agujeros cuadrangulares practicados a ambos lados del acceso.

Cuando se entraba por la planta superior se alcanzaba ésta por medio de una escala de cuerda, si bien también solía hacerse con una de mano, que en ambos casos eran retiradas desde arriba una vez utilizadas. Se conserva algún ejemplar con el ingreso en la cámara alta, que para llegar a él dispone de un «patín», estrecha escalera de mampostería sin barandilla adosada al paramento externo, sin que podamos precisar si nació con la torre, o fue fruto de un añadido posterior, cuando el edificio perdió su utilidad defensiva.

Salvo en contados casos en los que aparece lo que pudieran ser restos de modillones o canecillos de madera o piedra, que hacen presumir la existencia de alguna ladronera para defensa de la puerta, debieron de carecer ordinariamente de este elemento. No obstante dispusieron de un parapeto en la plataforma, de alrededor de un metro de altura, que en la actualidad ha desaparecido, si bien se conserva en algunos ejemplares pero muy rebajado. Pese a su carácter pasivo, hay algunas que disponen de troneras en la parte superior para su defensa inmediata con armas de fuego.

Es difícil determinar la antigüedad de estas construcciones, aunque por los pocos documentos en los que aparecen citadas, teniendo en cuenta que son escasos los anteriores al siglo XVI, y sin que se pueda afirmar de manera rotunda que no existieran ya en época árabe, su datación en general puede




Torre de ca'n Negre. Santa Eulalia.

hacerse entre los siglos XV y XVIII, cuando al peligro tradicional que representaban los piratas, vino a sumarse el de los corsarios turcos, cuyo fuerte incremento en el siglo XVI debió de propiciar la proliferación de éstas.

Todas las que aparecen citadas en los libros de *Entreveniments*, lo son entre los años 1528 y 1785. Tampoco ayuda a su datación el examen de lo que de ellas queda, pues como ya hemos dicho han sufrido por lo general repetidas reformas, superponiéndose aparejos distintos, en algunos casos teóricamente más antiguos que los inferiores.

Es muy posible que existieran antes de la conquista, pues a fin de cuentas, cristianos o no, los problemas a que tuvieron que hacer frente en todos los tiempos los habitantes de la isla fueron los mismos; ya que piratas hubo en el Mediterráneo en todas las épocas.

Hay una referencia a una torre que ya existía antes de la conquista, y a la que no se había prestado atención, por no haber sabido interpretar el tes-



Torre de ca'n Llatzert, Santa Eulalia. Dispone de «patín».

timonio escrito que la menciona. En el *Memorialis divisionis*; esto es, en el documento de repartición de la isla tras su conquista por las huestes cristianas de la Corona de Aragón entre sus conquistadores, en la partida o *cuartón de Xarch*, figuran relacionadas 32 alquerías y rafaes, citándose en último lugar el *Albor de Boalí*. Según el orientalista Barral, éste topónimo sería la trascripción del árabe de *Alburg de Abu-Alí*. Significando *alburg* torre de defensa, o también casa-torre, mientras que *Boalí* sería el apelativo *Abu-Alí*. Su identificación entre las que se conservan ha sido posible, aunque no nos extenderemos en el camino seguido para ello. Se trata de la Torre del Verger, perteneciente en la actualidad al Ayuntamiento de San Juan, parroquia de San Miguel. Otras figuran en los libros de *Entreveniments* que por sus nombres manifiestan de manera clara su ascendencia árabe, tales las de Benimussa, Benimoni y Benimancar, si bien no disponemos de testimonios que lo confirmen.

En Formentera, debido sin duda a su despoblación en el siglo XIV, no existe este tipo de defensas.

Las torres de refugio prediales que

quedan en mejor o peor estado de conservación, cuya existencia se puede comprobar desde el exterior de las viviendas a las que pertenecen, y de las que nosotros hemos podido localizar aunque sólo sea un resto, son las que a continuación relacionamos agrupadas por municipios. Los nombres que damos son aquellos por los que son conocidos en la actualidad, que no siempre coinciden con los que son citados en los libros de «*Entreveniments*». Todas son cilíndricas, troncocónicas o mixtas, salvo indicación.

Ibiza:

Torre de Ca's Serres de Baix.
Torre de Ca'n Basques.
Torre de Ca n'Escandell.

San José:

Torre de Short d'en Palerm.
Torre de Ca'n Toni Rei.
Torre de Ca's Margalits.
Torre de Ca'n Costes.
Torre de Ca'n Mates.
Torre de Ca's Orvays.
Torre de Ca'n Gisbert.
Torre de Ca'n Font.
Torre de Ca's Net.
Torre de Ca'n Savines.
Torre de Ca'n Toni Jondal.
Torre de Es coll d'es Jondal.
Torre de Ca'n Xico de ca's Costes (rectangular).
Torre de Ca'n Sergent.
Torre de Ca'n Guimó.
Torre de Ca'n Guerxo.
Torre de Es Racó.
Torre de Ca'n Curt.
Torre de Ca'n Maciá (rectangular).

San Antonio:

Torre de Sa Torre.
Torre de Ca na Portes.
Torre de Ca'n Mosonet.
Torre de Ca'n Figueretes (rectangular).
Torre de Ca'n Damiá.
Torre de Ca'n Pep Vicent.
Torre de Es Fornás (rectangular).

San Juan:

Torre de Es Verger.
Torre de Ca'n Fornás.
Torre de Ca'n Pere de na Bet.
Torre de Ca'n Pere Mosson.

Santa Eulalia:

Torre de Ca'n Negre.
Torre de Sa Blanca Dona.
Torre de Ca n'Espatleta.
Torre de Es pou d'es Nadals.
Torre de Ca n'Obrador.
Torre de Ca'n Toni de sa Torre.
Torre de Ca'n Sergent.
Torre de Ca'n Llatzer.
Torre de Cala Llonga.
Torre de Ca'n Teuet.
Torre de Es Molins.
Torre de Ca'n Vidal.
Torre de Ca'n Jaumet.
Torre de Atzaró.
Torre de Ca'n Montserrat.

Resumiendo: en las islas Pitiusas había dos sistemas de arquitectura defensiva, uno activo, del que no hemos hablado, y otro pasivo compuesto por todas las construcciones a que hemos hecho referencia. A continuación relacionamos los edificios que los constituyeron según su orden de aparición en el tiempo: Torres atalaya.
Torres de refugio prediales.
Iglesias fortificadas.
Torres de refugio colectivas.
Torres de defensa o torres artilladas.
Las primeras y las últimas constituirían la parte activa.

NOTAS

- (1).- Posadas López, Eduardo J.: TORRES Y PIRATAS EN LAS ISLAS PITIUSAS. Consell Insular de Ibiza y Formentera. Ibiza 1989.
- (2).- Marí Cardona, Joan.: ILLES PITIÛSES / II. ELS LLIBRES D'ENTREVENIMENTS. Institut d'Estudis Eivissencs. Eivissa, 1981.
- (3).- Macabich Llobet, Isidoro.: HISTORIA DE IBIZA. Ediciones Daedalus. Palma de Mallorca, 1966.

EL CASTILLO DE LA MOTA (San Sebastián)

Aitor González Gato


INTRODUCCIÓN

La plaza fuerte de San Sebastián, en la provincia de Guipúzcoa, siempre fue enormemente considerada por los reyes, ya fueran navarros o castellanos. Y esto se debió, sin duda alguna, a su magnífica e innegable posición estratégica, como inmejorable puerto de comunicación entre las tierras costeras del Golfo de Vizcaya, o Francia, a través de sus puertos de San Juan de Luz, Bayona, etc, y el resto de Europa, por las distintas vías marítimas. Este importante nudo de comunicaciones se veía sumamente favorecido por la presencia del alto peñón de Urgull, que facilitaba la existencia de un abrigado puerto y la ubicación en su cima de un castillo con que defenderlo. Esta característica estratégica, aumentada por su condición fronteriza con Francia, la convirtió en una de la plazas-fuertes más importantes de España a la altura de Barcelona, Cartagena o Cádiz. Por todo ello, y a pesar de los muchos incendios y guerras que padeció la villa, ésta siempre tuvo un futuro pujante y emprendedor, reflejado en una amplia y merecida bibliografía (si bien para hacer el presente trabajo también me puse en contacto con el Museo de San Telmo y los Amigos del Sagrado Corazón).

De este modo, no nos ha de extrañar que desde su fundación hasta el siglo XIX, todos los reyes se preocuparan por su defensa, envolviéndola en un magnífico cinturón de murallas, y defendiéndola, desde lo alto, por el poderoso castillo de la Mota.

SITUACIÓN

La ciudad de San Sebastián se ubica



*Castillo de la Mota, en la cumbre del monte Urgull.
Fotografías del autor.*

en el sector nororiental de la provincia de Guipúzcoa, teniendo como límites el mar Cantábrico al norte, las Villas de Lasarte y Hernani al sur, la Villa y puerto de Pasajes al oriente, y al occidente, el río Oria, que le separa de la Villa de Orío. Como altura más destacada, entre el citado río y San Sebastián, se ubica el monte Mendizorroz, de 415 metros de altura s.e.n.d.m.

La población donostiarra se sitúa en la margen izquierda de la desembocadura del río Urumea, a los pies del monte Urgull, en cuya cúspide, a 120 metros de altura, se emplaza el magnífico castillo de la Mota, nombre indicativo de su encumbrada posición. Como corresponde a una provincia extremadamente montañosa

como es Guipúzcoa, varias son las alturas que le dominan: al oriente, en la margen derecha del río Urumea, el monte Ulía, de 233 metros de altura, antigua atalaya de balleneros en su «Peña del Rey», y al occidente, al otro lado de la bahía de la Concha, el monte Igueldo, de 181 metros de altura. Como elevaciones menores, tenemos en la bahía la isla de Santa Clara, de 47 metros de altura máxima, y extramuros de la villa, el montículo de San Bartolomé. Como veremos más adelante, estas elevaciones mermaron el poder estratégico del castillo, siendo varias veces batido desde las mismas.

Por hallarse la ciudad muy cerca de la frontera con Francia, de la que le separa, como núcleos más importan-



Bateria de San Antonio.

tes, las villas de Irun y Fuenterrabía y el alargado monte Jaizquibel, de 545 metros s.e.n.d.m., recibe excelentes comunicaciones, que al dirijese a la francesa Hendaya, pasan por San Sebastián. Las más importantes, aparte de las muchas carreteras que serpentean por los valles guipuzcoanos, son la autopista A-8, que le comunica con Bilbao, y la Nacional 1, que le une a Vitoria. Estas carreteras se denominan respectivamente A-64 y N-10 al cruzar el puente internacional de Santiago en Irun (innegable testimonio del *camino jacobeo* que tenía como parada y fonda el antiquísimo convento de «*Sanctus Sebastianum*») y dirigirse a los puertos franceses de Cibour y San Juan de Luz.

ORIGENES

«*Sanctus Sebastianum*» aparece documentado por primera vez en 1014, como una posesión del rey navarro Sancho Garcés III el *Mayor* (999-1035), con motivo de la donación que este monarca hizo de la iglesia de esta advocación al monasterio navarro de San Salvador de Leyre. Aquella pequeña iglesia o monasterio debía estar situada en el actual barrio donostiarra de «*El Antiguo*», indicando este nombre el asentamiento originario del templo. Así, gran parte de Guipúzcoa sigue en manos navarras

hasta 1076, en que los guipuzcoanos toman por señor a Lope Íñiguez, vasallo del rey de Castilla. A este reino pertenecieron hasta 1123, en que de nuevo toman por rey a Alfonso Sanchez I el *Batallador*, rey de Navarra y Aragón. Andando el tiempo, en 1179, Sancho el *Sabio* de Navarra (1150- 1194) y Alfonso VIII de Castilla (1159-1214), acuerdan zanjar sus diferencias devolviéndose distintos términos y castillos mutuamente arrebatados. En estas devoluciones el rey navarro recuperó gran parte de Guipúzcoa, y con ella San Sebastián. Y es por fin, en este momento histórico, cuando este Sancho VI el *Sabio* de Navarra, decide crear una puebla amurallada (cuyo título de Villa lo adquirió mucho después, de manos de Carlos V). La fecha exacta de la fundación no se conoce documentalmente, pero se considera muy probable el año 1180. El rey Sabio le concedió el Fuero de Estella, Villa ya aforada por él mismo en 1164.

Los nuevos pobladores van a habitar los arenales de la margen izquierda de la desembocadura del río Urumea, a los pies del monte Urgull, que es un gran peñón que se adentra un tanto en el mar. Las razones del traslado parecen pesar sobre dicho monte: el elevado Urgull les protegería de los vientos del norte, así como de los envates del mar, les proporcionaba, con las adecuadas obras, un

puerto de abrigo, y su cúspide ofrecía un inmejorable lugar donde construir un castillo con que defender la población. Así mismo, el Urumea les protegía a modo de enorme foso y les procuraba cierta riqueza pesquera. De tal modo que la ciudad se convertía en una auténtica península, encajonada entre el río y el playazo de la Concha. Tales características estratégicas, tan bien conjugadas, nos hacen creer que fue el propio rey fundador el que eligió el actual emplazamiento, cuyas características orográficas favorecían su defensa. En suma, la misión de esta fundación era confirmar la «*navarritud*» del término aforado, y dar a Navarra una magnífica salida estratégica y comercial hacia el mar.

Es probable que en dicha fecha de 1180 Sancho el *sabio* mandara fortificar la población, pero de no hacerlo él, sin duda lo hizo su sucesor Sancho VII el *Fuerte* de Navarra (1194-1234) quien, al comenzar su reinado en 1194 ordena construir una muralla de cal y canto y sin duda comienza (él o su antecesor) la construcción del castillo. Y llegamos al año 1200, en que sucede la llamada «entrega voluntaria de Guipúzcoa a Castilla». Esta cesión de la provincia a manos del rey castellano Alfonso VIII no esta clara. Incluso los textos podrían referirse exclusivamente a los castillos que se citan en los mismos, y no a toda la provincia. La crónica del arzobispo Rodrigo Jiménez de Rada nos dice que dicho rey «*adquisivil*», adquirió, un buen numero de castillos guipuzcoanos y entre ellos, se cita el de «*Sanctus Sebastianum*». De cualquier modo, los guipuzcoanos no ofrecieron ninguna resistencia al nuevo rey, y sería entonces en 1200 cuando el rey Alfonso VIII amplía el castillo rodeándolo de algunas defensas. En 1203 este rey concede carta-puebla al poblado de Fuenterrabía y en 1204, estando enfermo en Fuentidueñas, extiende una carta en la que promete, si Dios le da salud, devolver a reyes y caballeros lo que con injusticia les haya arrebatado. Al rey navarro Sancho el fuerte le devuelve lo que aquél poseía desde Araniello hasta Fuenterrabía, no toda Guipuzcoa. Menos, muy probablemente, los castillos de Fuenterrabía y San Sebastián, que los retendría como

excepcionales pasos a la Guyena Francesa. Esta aseveración se ve refrendada por el hecho de que en 1284 Alfonso X da a la reina navarra Juana I (que reina de 1274 a 1305) las dos antedichas villas con sus castillos. Si bien el rey navarro y el castellano eran parientes y sus relaciones relativamente buenas, las razones para cederle dos plazas tan importantes se nos escapan.

De 1297 data el sello antiguo de San Sebastián, donde podemos apreciar la morfología básica del castillo en ese año: un torreón cuadrado con garitas voladas en los ángulos rodeado de una pequeña muralla almenada. La importancia del castillo en la puebla, se representa por ocupar toda la cara del sello. En el siglo XIV pasa definitivamente a manos castellanas, siendo muy escasas las noticias sobre él, pero suponemos que se ampliaría o repararía según las circunstancias del momento. En 1476, una conjunción de tropas francesas y portuguesas asedia la Villa durante varios días sin poder tomarla, retirándose al fin los atacantes. Por ello, los *Reyes Católicos* ordenan construir el frente de muralla del puerto en sustitución del de la calle Campanario (que hoy se conserva con reformas artilleras, midiendo 2'32 metros de grosor) e introducen importantes reformas en el castillo, para lo cual se emplearon numerosos caudales de la corona y de la villa.



En primer plano, el polvorín de la batería de San Antonio, detrás, la batería de Santa Clara Alta y al fondo, la batería de Santiago.

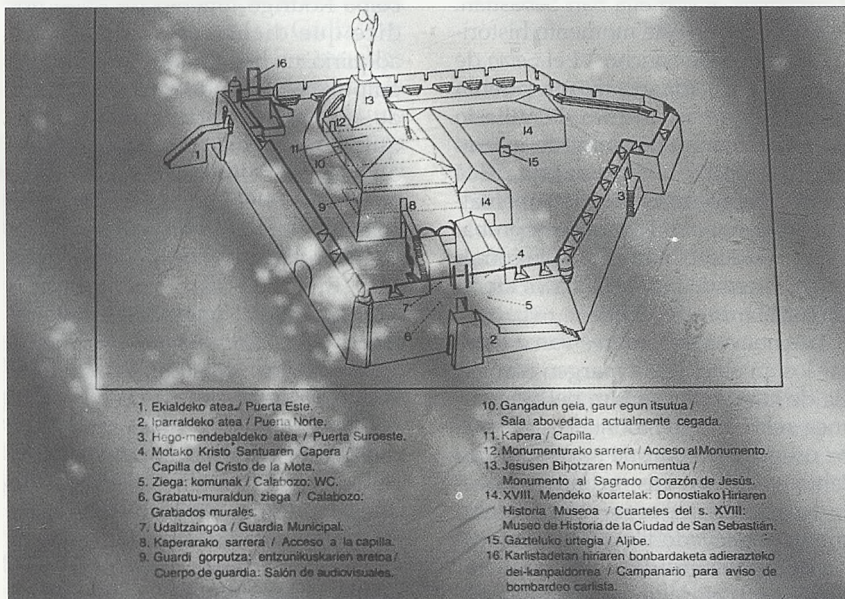
SIGLO XVI

Y con estas reformas llegaría al siglo XVI, aproximadamente como lo representa el dibujo adjunto. Parece que reyes y alcaldes habían abandonado su mantenimiento en los últimos años, pues el castillo estaba tan maltrecho, que su guarnición vivía en la ciudad, y sólo lo ocupaba en caso de asedio.

Más fuerte sería la cerca urbana, pues en 1512 el duque de Borbón, al

mando de 15.000 infantes y 400 caballeros franceses atacan la villa, que no logran rendir por la valerosa defensa de sus habitantes. Ante la creciente amenaza de ataques en 1520 Carlos V ordena ciertas reformas, eligiendo contador de artillería a don Pedro del Peso. En 1522 los franceses de nuevo sitían la villa de Fuenterrabía, que es socorrida por los donostiarres, que entran en ella victoriosos. Ante estos acontecimientos, y en previsión de nuevos ataques, en murallas y castillo se introducen algunas reformas propias de la poliorcética artillera. Así, en 1528 Carlos V manda al capitán general de Guipúzcoa, Sancho de Leyva, que le informe sobre las obras que hay que hacer en el castillo, y hacia 1530 éste se encargará de llevarlas a cabo, sobre planos del Prior Barleta. En ese mismo año, los reyes ordenan construir un cubo preparado para albergar artillería en el Urgull, de modo que enfilase y defendiese el puerto.

En 1531 don Luis Fajardo, al remitir al rey los proyectos del ingeniero Rojas, dice: «*asentada la ciudad en un lomo de una cuesta y una parte tiene caída a la ría cercada de murallas de cal y canto suficiente a defenderse en batalla(...) y el castillo sobre el río puesto en sitio muy alto, tiene cuatro paredes con sus esquinas macizas hasta el llano de las*



- | | |
|--|---|
| 1. Ekialdeko atea / Puerta Este. | 10. Gangadun geia, gaur egun itsutua / Sala abovedada actualmente cegada. |
| 2. Iparraldeko atea / Puerta Norte. | 11. Kapera / Capilla. |
| 3. Hego-mendebaldeko atea / Puerta Suroeste. | 12. Monumenturako sarrera / Acceso al Monumento. |
| 4. Motako Kristo Santuaren Capera / Capilla del Cristo de la Mota. | 13. Jesusen Bihotzen Monumentua / Monumento al Sagrado Corazón de Jesús. |
| 5. Ziega: komunak / Calabozo: WC. | 14. XVIII. Mendeko koartelak: Donostiako Hiria-
Historia Museoa / Cuarteles del s. XVIII: Museo de Historia de la Ciudad de San Sebastián. |
| 6. Grabatu-muraldun ziega / Calabozo: Grabados murales. | 15. Gazteluko urtegia / Aljibe. |
| 7. Udaltzaingoa / Guardia Municipal. | 16. Karlistadetan hiria-
del-kanpaldorea / Campanario para aviso de bombardeo carlista. |
| 8. Kaperarako sarrera / Acceso a la capilla. | |
| 9. Guardi gorputza: entzunikuskarien aretoa / Cuerpo de guardia: Salón de audiovisuales. | |

Uno de los paneles informativos.



Batería de Napoleón. Comenzada en 1808.

almenas donde podrán caber doce o trece hombres apretados(...) Estas paredes tienen a un lado la torre del homenaje de doce pies de hueco, que sobrepuja al dicho castillo(...) de la parte del río hay un andén angosto, que es necesario hacerle un relleno o barbacana(...) y se podrá poner artillería. De este andén se va a salir a la plaza del castillo que mira al muelle (...) haciéndole una plataforma para artillería y revellín (...) y se repararan algunos trozos de muralla que están rotos». En 1532 se establece una guarnición permanente en el castillo, de modo que este albergará 500 soldados en época de paz, y 2.500 en caso de guerra. Las antedichas obras debieron durar cierto tiempo, pues en agosto de 1535 tenemos noticias de que se estaban llevando a cabo. Pasan los años, y el Emperador no deja de atender a las fortalezas españolas, ni a las de sus estados en el extranjero y así, en 1542 ordena mejorar las escarpas y pendientes de subida al macho. Un documento de 21 de enero de 1543 nos dice que «la mota esta peynada, de manera que nadie puede bajar ni subir por ella». Es decir, parece que toda la vegetación del Urgull había sido arrancada, de modo que nadie podía subir ni bajar sin ser visto. Suponemos que por aquellos años ya se había construido en el macho del castillo la horca donde por largo tiempo se ajusticiaba a los malhechores y se exponían a pública vergüenza y escarmiento.

En 1546, el comendador Villaturiel levanta un plano de la ciudad, describiendo el castillo, que Fernando Mexía Carrillo sintetiza así: «Castillo roquero de forma cuadrangular, con cuatro torreones en sus ángulos, redondos y chicos, con cavida para doce o trece hombres en cada uno de ellos y otros cuatro hombres en el centro. El muro, de siete metros de altura aproximadamente, y cerca de dos de espesor. Rematado por almenas. Al fondo, la torre de homenaje, de planta cuadrada, de unos 13'50 metros de ancho y una barbacana de defensa mirando al oeste, con la correspondiente puerta de entrada al castillo». En dicho año, el citado Villaturiel recomienda se rodeara al macho con una plataforma circular y ordena construirle un nuevo acceso al norte con puente levadizo, cierra todo el conjunto con dos largos lienzos de muralla que partiendo de las del castillo por el este y oeste se unen a las de la ciudad, e introduce algunos refuerzos de artillería. En agosto de 1548, se reenprenden las obras, comenzándose a hacer en el castillo y monte, plataformas, escarpas, revellines y murallas, dándose un año y dos meses para la terminación de estas obras, siendo alcaide de la fortaleza en ese año y siguiente don Pedro de Ozpina. Con estos trabajos y algunos más, en 1552 se dan por terminadas las obras más importantes.

Llegamos a 1560, año en que Joris Hoefnagel realiza su magnífico grabado de San Sebastián, incluido en su

Atlas «Cibitatis Orbis Terrarum», publicado aquel en la impresionante obra de Iñaki Galarraga Aldanondo (que aconsejamos efusivamente, por sus dibujos y planos de las fortificaciones de San Sebastián, Bilbao, Vitoria, Pamplona y Bayona desde la Edad Media a nuestros días). En dicho grabado vemos magníficamente representadas las murallas urbanas con baluartes y merlonaje, según los principios de Bauban, y arriba el castillo con su torre de homenaje rodeada de alta muralla de cubos esquinados; bajando de dos de sus lados las murallas de Villaturiel y el frente del puerto. En 1571 se construye en el flanco oeste del monte el Torreón de Santa Clara, donde hoy se erige la batería de las Damas. Precisamente en el grabado de Hoefnagel se representa un torreón de muralla en ese lugar, probable predecesor del de Santa Clara. En 1574 el ingeniero Fratin y el capitán general Vespasiano Gonzaga, informaban sobre las obras que se realizaban en el castillo, y las nuevas que aconsejaban introducir, ordenando el duque de Alba se hiciera todo lo proyectado por ellos. Desgraciadamente gran parte de estas obras se dan al traste la noche del 4 de diciembre de 1575, en que cayó un rayo en el polvorín del castillo, destruyendo gran parte de este, y de las fortificaciones adyacentes. Aunque inmediatamente después se decide ampliarlo y reformarlo, no debió ser mucho lo que se hizo, y suponemos que el castillo volvió a construirse de una forma parecida a la anterior, reaprovechándose muchas partes del mismo. Así parece indicarlo las palabras del ingeniero Tiburcio Espanochi, encargado de la reforma de la fortaleza, en escrito de 20 de septiembre de 1594: «Castillo situado en eminencia(...) su forma según la traza con torreones a la antigua redondos y chicos y en el medio tiene una torre harta fuerte y alta, de buena y grande muralla y doblada, a la cual está la cárcel y cuatro aposentos uno encima del otro... la muralla es de mampostería(...) y tan destruido estaba, que no podían encenderse las chimeneas y no tenía aposentos para el alcaide ni los soldados... los torreones tienen un corredor para un hombre y los suelos estropeados».

SIGLO XVII

Como queda dicho, desde los primeros años del siglo XVII el director de las obras del alcázar es el ingeniero Tiburcio Espanochi, y suponemos que por aquel entonces, se debió derribar la alta torre del homenaje. Construye la puerta este de acceso al macho, que acabará siendo la puerta principal. Esta puerta, de cierta belleza, se desarrolla al gusto gótico, siendo un arco de medio punto flanqueado por dos cubos. Para atravesarla es preciso cruzar un puente levadizo que salva una gran altura, propiciada por las escaleras de subida a dicho puente. Al norte, construye un magnífico revellín triangular a un nivel más bajo del terreno enfilando el mar abierto, encargado de defender el que todavía era el acceso principal o puerta norte; construye la plataforma suroeste y los cuarteles adosados al macho; además, mejora la plataforma del Mirador, que domina el río y construye el «frente del puerto». De todas formas, sabemos que no todo su proyecto llegó a terminarse, ya que su objetivo era transformar el monte Urgull en una auténtica ciudadela. Así, todas estas obras, que constituyen el grueso del castillo, se conservan excelentemente, con las reformas y restauraciones posteriores.

En 1662 la villa cobra nueva importancia al serle concedida por el rey Felipe IV el título de Noble y Leal Ciudad. En 1679, según las bases establecidas por Espanochi, se fabrica en el lugar que ocupaba el Torreón de Santa Clara un reducto de tierra y fagina, que debería albergar seis piezas de artillería; enfilaba la entrada al puerto, el monte Igueldo e isla de Santa Clara. También por aquellos años se construye otra plataforma artillera más arriba, en lo que en el siglo XVIII será la batería de Santiago. Lamentablemente, otra desgracia se cernió sobre la fortaleza: El 7 de diciembre de 1688 cae de nuevo un rayo en el polvorín (situado junto a la actual batería de Napoleón, por tanto a un nivel un poco inferior del castillo), destruyendo gran parte de éste, matando a cuatro soldados de su guarnición y dañando varias casas de la ciudad por las piedras lanzadas por la explosión. Debido a la tensa situa-

ción política internacional, se decide reconstruir rápidamente el castillo. Así, gran parte de las obras de Espanochi tuvieron que ser rehechas y reformado casi todo lo demás. Las obras más fundamentales se acaban en 1691, tan solo tres años después de la destrucción. No obstante, y como lo realizado era insuficiente, se decide acometer otras profundas reformas en 1694, según proyecto del ingeniero Hércules Torrelli. Gran parte de las mismas han llegado hasta nosotros. En 1696 se perfecciona lo hasta ahora realizado, según planos de Luis Arias, ampliando y realizando otras defensas.

SIGLO XVIII


Todas estas importantes reformas dieron término a principios del siglo XVIII. Pero también a principios de esta centuria se desata una auténtica «fiebre» fortificatoria en Urgull, como ahora veremos. Así, se construye el paso en túnel de la plataforma del Mirador (todavía no era una auténtica batería) y se comienza la construcción del baluarte de Santiago, que es un interesante conjunto de parapetos, corredores, murallas, garitones y cañoneras, que completaba el «cierre del oeste», ya insinuado en el siglo XVI, y cuyo fin era batir la entrada al

puerto y la bahía de la Concha. También se construye la batería de las Damas, situada también en el flanco oeste del monte. Esta batería está formada por dos plataformas artilleras, alta y baja, un tanto reformadas hoy día, formando parte del Hornabeque de Santa Clara. Después de esta batería, se comienza la construcción de la de Santa Clara, que en unión a la anterior forma, como dijimos, el hornabeque de su nombre. También batía la isla de Santa Clara e Igueldo, y como queda dicho, estas tres baterías y la de San Antonio, conformaban el magnífico e intrincado «cierre del oeste». Siguiendo con la misión de hacer inexpugnable el monte Urgull, se construye la batería de Bardocas, que batía todo el frente de mar.

Y llegamos a la fatídica fecha del 4 de julio de 1719, en que las tropas francesas al mando del duque de Berwick comienzan a cercar San Sebastián. El Ejército, enorme, constaba de «10 tenientes generales, 17 mariscales de campo, 66 batallones de infantería, 60 escuadrones de caballería, 11 regimientos de dragones, un batallón de artillería y 25 ingenieros y mineros con los que venían 40 cañones y 24 morteros» según palabras de Javier y Asier Sada en su «Historia de San Sebastián». Además, la costa permanecía bloqueada por la escuadra inglesa. Ante tan sorprendente asedio, se construyen rápida-



Batería del Gobernador (1719-1728).



Garita defendiendo la puerta norte, al fondo.

mente en el Urgull algunas plataformas para el emplazamiento de cañones que serían más tarde perfeccionadas. Pero no será hasta el 27 de julio en que los cañones franceses arremeten con furia la plaza. Así, ésta y el castillo son batidos implacablemente desde improvisadas baterías instaladas en los montes Igueldo y Ulía, isla de Santa Clara y montículo de San Bartolomé. El fuego incesante dura semanas, y la imposibilidad de ser socorridos por las tropas reales obliga a toda la población a refugiarse en el castillo el 1 de agosto. Así, concejales del ayuntamiento, después de parlamentar con los sitiadores, rinden la plaza, que es respetada por Berwick. Éste, entonces, puede concentrar su poderoso fuego sobre

el castillo, que es duramente batido durante más de dos semanas; pero sus buenas defensas hacen resistir valientemente a sus defensores. Tal inexpugnabilidad, convence al inglés de que nunca podrá tomarlo, y cuando éste ya tenía casi decidida su retirada, la suerte le sonríe: El 17 de agosto, se produce un incendio en el arsenal del castillo, que se propaga con rapidez, obligando a sus ocupantes a rendirse. De ese modo, los sitiadores pueden por fin entrar en la plaza. Durante la ocupación de los franceses, estos reparan el maltrecho castillo y perfeccionan la batería del Gobernador, que había empezado a contruirse por los donostiarros en este mismo año de 1719. Batía el frente de tierra y estaba unida a la batería de Santiago por un largo murallón aspillero. Estas obras duraron toda la permanencia de los invasores en la ciudad, nada menos que dos años, hasta su retirada el 26 de agosto de 1721.

Tras la recuperación de la ciudad, dicha batería del Gobernador es reforzada con parapetos, defensas y almacenes. En 1727 se construye el baluarte del Mirador, que como dijimos era anteriormente una simple plataforma artillera que enfilaba magníficamente la desembocadura del Urumea y el monte Ulía y, por fin, en 1728 se da por terminada la importante batería del Gobernador, que conserva hoy día corredores, plataformas, merlones

y almacenes de munición. También se acondicionan como almacenes y refugios unas grutas encontradas en ese año cerca de la batería de Bardocas. En este siglo también se construye la actual ermita del Cristo de la Mota.

Posteriormente se construye la batería de San Antonio, que hoy conserva en buen estado el edificio del polvorín. A un nivel más bajo, tenemos una impresionante plataforma de vigilancia, que podía hacer las veces de batería. El acceso desde ésta a la batería de San Antonio se hace por un magnífico paso subterráneo en recodo. A mediados de siglo se construye la puerta norte del castillo, de mayor porte artístico que las otras dos, pues era la entrada principal. A ella se accedía por escaleras y puente levadizo y la defendía el magnífico revellín norte. Curiosamente, a pesar de este abultado número de defensas, en 1794 los franceses de nuevo conquistan la ciudad y castillo, dado que la guarnición de la plaza huye inmediatamente sin oponer resistencia.

SIGLO XIX

Y llegamos al siglo XIX, de triste recuerdo para los donostiarros, como luego veremos. Comienza la guerra de la Independencia, entrando los franceses en San Sebastián el 8 de julio de 1808, sin ninguna oposición por parte de los donostiarros. Ese mismo día el impetuoso rey de España José I, entra en el castillo, y visita sus defensas, ante la indiferencia de la población. Así, los invasores permanecen en la Villa cinco años, durante los cuales se hacen varias obras en el castillo y baterías de Urgull. La más significativa, comenzada quizás en 1808, es la estupenda batería de Napoleón, así llamada por sus mismos constructores, batía el frente de tierra y la entrada al puerto. Conserva un polvorín de la época y mide de frente exterior, sin contar la parte pegante a la montaña, 56'40 metros y 4 metros de altura máxima.


Tras la famosa Batalla de Vitoria, en que fueron derrotados los franceses, llega de retirada desde esta ciudad a San Sebastián, en junio de 1813, el general Enmanuel Rey con 3.000 hombres y la orden de resistir a toda



Puerta este (siglo XVII).

costa. Además, cientos de invasores irán llegando desde las villas de Guetaria, Motrico y Oyarzun que venían también de retirada. En consecuencia, parte de la población donostiarra huye de la ciudad. El 12 de julio, llega a los arrabales las tropas anglo-portuguesas a la orden del duque de Wellington y sitía San Sebastián, preparando baterías en Ulía, San Bartolomé, San Martín e Igueldo. Desde entonces, una vez más en la historia militar de la plaza, esta sufre el fuego incesante de los cañonazos ingleses. El 26 de agosto se reanuda con más fuerza el fuego de cañón por haber recibido los sitiadores desde el cercano puerto de Pasajes 117 piezas de artillería y 100.000 proyectiles, que son arrojados sobre los exhaustos franceses. Las potentes murallas sufren grandes grietas, por las cuales tratan de entrar las tropas anglo-portuguesas, pero una y otra vez son rechazados por los ocupantes franceses, en acciones de gran heroísmo en ambos bandos. Y por fin, el 31 de agosto de 1813, las tropas aliadas destrozan un buen paño de muralla, y tratan de entrar por la brecha. La acometida les causa numerosos muertos, y aun tardaran en rebasar la muralla dos horas. Cuando por fin al mediodía lo consiguen, dejando en la muralla los atacantes ¡2.000 bajas! los franceses se retiran al castillo. Así mismo, se intenta asaltar éste por el lado de mar del Urgull, con 60 lanchas inglesas, pero las baterías que los enfilaban y la inaccesibilidad de los acantilados, se lo impiden.

Pero en la urbe, comienza el fin del viejo San Sebastián: portugueses e ingleses comienzan a cometer toda clase de abusos: asesinatos, robos, violaciones, y lo peor: comienzan a incendiar la ciudad, los que presuntamente deberían salvarla, ante las quejas desesperadas del concejo donostiarra, que no son consideradas en lo más mínimo. Al día siguiente San Sebastián amanece como unas cenicientas ruinas. Sólo se salvaron del incendio 35 casas de la calle Trinidad, adosadas a la muralla de la montaña, que habían sido ocupadas por oficiales. También se salvaron la iglesia de San Vicente, la de Santa María del Coro y el monasterio de



Castillo de la Mota. Plaza de armas. En primer plano, cuarteles del siglo XVIII.

San Telmo. El rico Archivo Municipal pereció con lo demás. En los interrogatorios posteriores al incendio, se confirmó que durante el mismo, los franceses no dispararon un solo tiro sobre la plaza.

Pero aun quedaba la difícil empresa de conquistar el castillo. Desde el 1 de septiembre, el ataque a este continuó incesante, y una lluvia de bombas y disparos cayó sobre las baterías y macho, destruyendo parte de éste, de adarves y merlones así como algunas bóvedas, que a pesar de ser a prueba de bombas, varias cedieron ante los continuos impactos. Los franceses llegaron a poner sobre los merlones a prisioneros ingleses sacados de las celdas del castillo, para que sirvieran de escudos humanos. Por fin, el día 8 de septiembre, comprendiendo el gobernador del castillo, Sr. De Songeon, que ya ha hecho lo humanamente posible por defenderlo, decide rendirse, pudiendo los anglo-portugueses tomar la fortaleza, que había quedado en gran parte demolida y fragmentada. En la capitulación del castillo, se hizo prisionera a su guarnición, que constaba de 80 oficiales y 1.756 soldados de tropa, en total, 1.836 militares.

Seguidamente el concejo decide emprender la reconstrucción de la

ciudad, que se preveía durara unos 16 años. Pero como en los planes del Gobierno esta reconstrucción no preveía el derribo de las murallas, que tan perjudiciales eran para la salubridad de la villa, y temiendo nuevas acometidas guerreras, cuando en 1816 el Ayuntamiento solicita al Gobierno que San Sebastián deje de tener la consideración de plaza-fuerte, y que se derriben las murallas, la petición es denegada por la superioridad. Al contrario, las muy destruidas murallas deberían restaurarse, cosa que se hizo a pesar de la merma economía municipal. Respecto al castillo, muy poco debió hacerse por él, pues en los muchos presupuestos de obras que se realizan, no consta ninguna partida para la restauración del mismo, aunque sí se mejoró la comunicación de la ciudad con el monte y sus defensas. Pero las desgracias aun no habían acabado para la Villa: en 1823, mandados por el rey de Francia, entran en España los «Cien Mil Hijos de San Luis», que entronizan a Fernando VII e imponen un régimen absolutista en la nación, siendo bloqueada San Sebastián por los franceses el 9 de abril de 1823. Casi todos los habitantes de la ciudad huyen y los invasores entran el 27 de septiembre, reparando parte

de las defensas.

El 27 de octubre de 1835, la ciudad, ya del bando liberal, proclama reina a Isabel II, ante lo cual en diciembre es cercada por el ejército carlista, y acosada desde los montes circundantes. De ese modo, los liberales construyen en la batería de San Antonio y en la de Santiago largos muros aspilleros, que aun hoy se conservan. Pero inmediatamente reciben la ayuda de la Legión Británica, que acosa a las partidas carlistas, que se retiran en mayo de 1836. En 1839 se reforma el sector norte de la batería del Gobernador y posteriormente se construye en la batería de las Damas un cuartel y un polvorín, que hoy se conservan restaurados. El poder estratégico de la ciudad aumentó al pasar por ella el *Camino Real* en 1847.

Llega el 4 de mayo de 1863, fecha en la que, con gran solemnidad y festejos, la corporación municipal comienza el derribo de las murallas, mostrando la población grandes muestras de alegría, por dejar de tener la ciudad consideración de plaza-fuerte, y facilitar ello el ensanchamiento y salubridad de la urbe. No obstante, no se dejó de fortificar el Urgull, que aun cumplía todas sus funciones militares. Así, en 1864 se construye un cuartel a prueba de bomba junto a la batería de Napoleón, en 1865 se construye en la batería del Gobernador un polvorín y un cuerpo de guardia, es

ampliada la batería de Bardocas y construidos en esta otro cuerpo de guardia y polvorín. Posteriormente esta batería será un poco modificada. Otras baterías menores, ya desaparecidas, fueron las de San José, San Gregorio y la de las Huertas.

En 1872 se suceden conversaciones entre el Ayuntamiento, que pretendía comprar el monte y convertirlo en parque público, y el Ministerio de la Guerra, pero tras varias conversaciones no se llega a nada. Con los antedichos refuerzos la villa pudo hacer frente al nuevo asedio que los carlistas la someterán desde el 28 de septiembre de 1873 hasta febrero de 1874. De hecho, durante este tiempo las obras en Urgull se limitaron a la construcción de murallones aspilleros, algunas garitas, la creación de una plataforma artillera en la batería de Santiago, y la construcción de un campanil en el castillo para avisar a la población de los bombardeos carlistas, todo lo cual aun se conserva.

La tercera guerra carlista termina en 1876. Al final de siglo se destina la batería de las Damas a batería de salvas para realizarlas durante las visitas regias. En 1898, con motivo de la guerra con Estados Unidos se construye la «galería de tiro» para la práctica del mismo, siendo una de las últimas reformas militares que se hicieron en el Urgull.


SIGLO XX

El estado de conservación de las defensas del Urgull a principios de dicho siglo, eran de ruina total: el macho del castillo se encontraba sin tejado, conservando este y los cuarteles, derruidas las estancias interiores y los muros perimetrales; las plataformas desartilladas, rampas y corredores llenos de vegetación, merlones desencajados y baterías y murallas con brechas de pasadas guerras. Inmensa historia cubierta por el abandono.

A principios de siglo, los cuarteles militares del Urgull que aun albergaban soldados, pasan a los nuevos del barrio de Atocha, perdiendo definitivamente el monte su carácter castrense. Así, la Ley de 15 de julio de 1912 dispone el monte Urgull para su venta a favor del ayuntamiento donostiarra, pero lo que se lleva a cabo es una simple permuta. Con la soñada intención de convertir el monte en parque público, y por increíble que parezca, el Consistorio empieza a realizar algunas demoliciones. Por ello, en 1917 comienza una fuerte campaña de prensa abanderada por intelectuales, para salvar las fortificaciones, y al dinamitar en 1921 el cuartel a prueba de bomba de la batería de Napoleón, muere un militar, arreciándose las críticas contra las demoliciones, que por el luctuoso hecho acaban por dar término. En 1921 el Ayuntamiento compra al Estado el monte, no así el castillo que pasa a propiedad municipal.

Por el Real Decreto de 14 de agosto de 1925, la muralla urbana que hoy se conserva, que es el lienzo que da al puerto, el castillo y sus defensas son declarados Monumento Histórico Artístico Nacional. En 1927 pasan estos a propiedad municipal. Aun con esto, no se llevó a cabo ninguna restauración, degradándose las defensas, cubiertas por exuberante vegetación. Estas, no parece que fueron usadas en la guerra civil de 1936, pues el 13 de septiembre de ese año San Sebastián es ocupada rápidamente por las tropas franquistas.

En 1950, sobre las antiguas habitaciones del Gobernador en el macho del castillo, se construye un monumento al Sagrado Corazón, de 25



Macho o cuerpo principal del castillo.

metros de altura, diseñado por Balera, siendo costeado por suscripción popular, y aportando el Ayuntamiento 100.000 pesetas para su construcción. Este monumento ha sido desde su erección muy polémico, por despertar enconadas sensibilidades entre creyentes, ateos e historiadores, que creían deformada la función y morfología del castillo, el cual paradójicamente seguía degradándose.

Y llegamos a 1962, en que el Ayuntamiento, pensando en el 150 aniversario del incendio de la ciudad, decide iniciar en dicho año una espectacular restauración de todo el conjunto monumental, prolongándose las obras hasta 1963. Intervinieron en su restauración de forma destacada los arquitectos Joaquín Yrizar y Manuel Urcola, el aparejador Manuel Lumbreras y el coronel Mexía Carrillo. Así, a principios de la década se construye bajo la estatua una pequeña capilla. Macho, baluartes, murallas, cuarteles, baterías y polvorines son objeto de restauración. Después de la misma, se instala en la batería de las Damas un Museo de Miniaturas Militares, y en el macho un Museo de Historia de San Sebastián, Historia Militar y Biblioteca. El 31 de agosto de 1963, representaciones militares de España, Inglaterra y Francia, descubren una placa en el macho reconociendo la memoria y valor de los sol-

dados de dichas naciones que lucharon junto a estos muros. Por orden de 17 de enero de 1964 es declarado Monumento Histórico Artístico Provincial. Quince años después de su apertura, en 1983, se cierra el Museo Histórico para someter al macho y cuarteles a una profunda y complicada restauración, ya que el agua de lluvia y la humedad habían degradado fatalmente la cubierta y los muros, produciéndose algunas grietas graves.

En 1987, con el objetivo de dar una función cultural continuada al castillo, se crea el «Patronato Municipal del Museo de San Telmo, castillo de la Mota y monte Urgull», reabriéndose el 31 de agosto de 1988 el Museo Histórico de la ciudad, al acabar poco antes la restauración, albergando salas de armas de artillería y guerras carlistas, aunque éstas y su biblioteca sólo abren los meses de verano. En la década de los 90, por iniciativa del Patronato se relanzan actividades culturales y restauraciones en el complejo. Así, el cuartel y polvorín de la batería de las Damas se restauran, instalándose en ésta una biblioteca de verano; en 1995 se restaura el Sagrado Corazón; posteriormente se instala en la batería del Gobernador un Áula de la Naturaleza; a finales de los 90 se restaura la garita y puerta de acceso al monte desde la ciudad, y se colocan a

lo largo del monte paneles informativos sobre la historia de las fortificaciones. Finalmente, en el año 2000 los «Amigos del Sagrado Corazón» celebran el cincuentenario del monumento.

Con ello, el magnífico castillo de la Mota ve relanzada su orgullosa figura, con una envidiable función cultural, como merecedor destino de sus nobles muros y su historia militar.

BIBLIOGRAFÍA

ALDANONDO, Iñaki Galarraga.: La Vasconia de las ciudades. Autor-editor Basauri, 1996.

ARTOLA, Miguel.: Historia de la reconstrucción de San Sebastián. Ed. Ayuntamiento de San Sebastián, 1963.

CARRERAS, Juan Olavide.: San Sebastián: historia de sus fortificaciones. Ayuntamiento de San Sebastián., 1963.

HUARTE, J.: Francisco Elizari, Enciclopedia de los Reyes de Navarra. Ed. Mintzoa. Pamplona, 1991.

LARRAÑAGA, Enrique de Irabien.: Las tumbas del castillo de la Mota de la ciudad de San Sebastián. Imprenta y Librería L. Lancis. San Sebastián, 1902.

MENDIZABAL, Isaac Lopez.: Castillos medievales en Guipúzcoa, año 1200. Ed. S/n. Separata de «Homenaje a Joaquín Mendizabal». San Sebastián, 1956.

MEXÍA, Fernando.: Guía del castillo de Santa Cruz de la Mota. Gráficas Izarra, San Sebastián, 1963.

SADA, Asier y Javier.: Historia de San Sebastián. Ed. Txertoa. San Sebastián., 1999.


SEIGLAND, C. San José.: Castillos y torres-fuertes del País Vasco. Ed. Lancia, León, 1994.

TENA, María Soledad.: La sociedad urbana en la Guipúzcoa costera Medieval. Publicaciones del Instituto Dr. Camino. San Sebastián, 1997.

V.V.A.A. Enciclopedia General Ilustrada del País Vasco, volumen XXIX. Voz: Mota. Ed. Auñamendi. San Sebastián, 1990.

V.V.A.A. Colección de documentos medievales de las villas guipuzcoanas. Ed. Diputación Foral de Guipúzcoa. San Sebastián, 1996.

Fotografías: del autor.



Castillo de San Sebastián a principios del siglo XVI. Dibujo del autor.

APROVECHAMIENTO DE LAS FORTIFICACIONES EN LOS ENSANCHES DE POBLACIONES

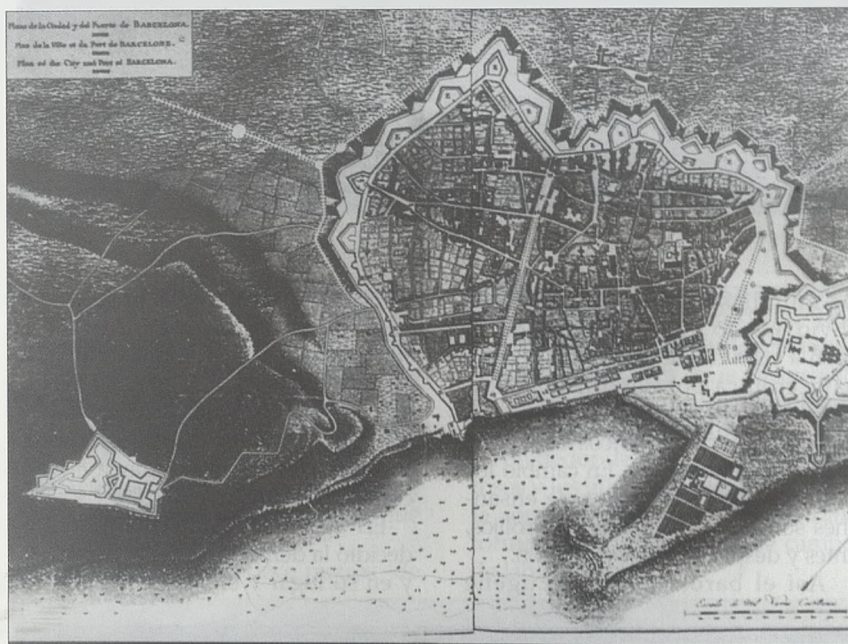
Juan Bassegoda Nonell

EVOLUCIÓN DE LAS FORTIFICACIONES

Cuando se establecieron las comunidades humanas en asentamientos fijos, apareció el concepto de muralla, que tanto podía considerarse un elemento de defensa contra ataques exteriores como un signo de fuerza e identidad. Solamente las ciudades minoicas, protegidas por el mar, carecieron de tales murallas.

La idea urbanística etrusca de las ciudades de planta cuadrada o rectangular, con calles ortogonales cruzándose en el centro, se repitió en el urbanismo romano tanto en la ciudad (*Urbs*) como en el campamento militar (*Castrum*) o en el castillo (*Castellum*). Todas estas fortificaciones, cuyo ejemplo paradigmático fue la ciudad mausoleo de Diocleciano en Spalato (*Split*), se montaron a base de lienzos de muros almenados y torres de mayor altura. La aparición de la artillería obligó a construir nuevas fortalezas o reforzar las antiguas con terraplenes, taludes, baluartes y revellines que primero se conocieron en Italia y luego tuvieron en el francés Sebastien Preste de Vauban el más destacado representante.

En las ciudades amuralladas medievales, siguiendo la antigua técnica romana, se aplicaron los nuevos sistemas de fortificaciones, pero obligados los ingenieros militares a mantener el perímetro de la fortificación existente, se limitaron a las construcción de fosos, glacis, terraplenes y parapetos cruzando los fuegos mediante la artillería situada en los baluartes. El perfeccionamiento de la artillería hizo cada vez menos eficaces las fortificaciones convencionales. El concepto de ciudad sitiada, ciudad tomada, fue ganando



Barcelona en 1770 con el paseo de Ronda de los Tilos ordenado por el capitán general marqués de La Mina.

terreno y las murallas llegaron a considerarse onerosos anacronismos, sin ninguna utilidad práctica.

A partir de la revolución francesa de 1789 y del aumento de las ideas antimilitares y anticlericales, todavía fue menor el aprecio que se sintió por las murallas y fuertes. Especialmente en el caso de las ciudades amuralladas que se sentían prisioneras de las fortificaciones al estar consideradas plazas fuertes y, por tanto, sometidas al régimen militar.

Mediado el siglo XIX apareció el urbanismo científico con los estudios sobre salubridad e higiene de poblaciones, trazados amplios y rectilíneos de vías urbanas, la creación de parques y jardines públicos y el concepto de ensanche como desarrollo normal

de las ciudades. Ensanche suponía la extensión de la ciudad en su entorno para permitir la descongestión de lo que empezó a llamarse casco antiguo o centro histórico.

Al propio tiempo que se empezó a hablar de ensanche surgió la idea de la necesidad del derribo de las murallas. Parece como si la condición *sine qua non* para hacer un ensanche fuera el previo derribo de las fortificaciones. Está muy claro que se podía hacer el ensanche más allá de los muros, pero esta idea, sumamente lógica, sólo se puso en práctica en un reducido número de casos y en ciudades pequeñas.

Si se estudian los ensanches de las grandes ciudades europeas del siglo XIX se comprueba que el derribo de



Barcelona en 1790.

las murallas fue considerado algo obvio, por lo que la demolición se llevó a cabo de modo rápido sin que haya crónica pormenorizada de la operación y mucho menos intento de dejar testimonios gráficos de lo que fuera el cinto murario. En cambio los estudios sobre proyectos de ensanches son muy abundantes y prolijos, antes y después de su realización.

Así el barón Georges-Eugène

Hausmann (1809-1891), prefecto del Sena bajo Napoleón III de 1853 a 1869, trazó la nueva ciudad de París a partir del centro, con grandes avenidas rectilíneas y radiales completadas por los bulevares que siguieron la línea de las murallas todavía en pie cuando la Exposición de 1889.

En Viena, en 1857, el emperador decidió la demolición de las murallas, y en su lugar y en los de los fosos y



Barcelona sitiada por el ejército francés en 1691.

glacis, se construyó el Ring o anillo que envuelve la ciudad antigua con un rosario de edificios monumentales que conecta con el ensanche.

En Florencia se abatieron los muros en 1864 como previa condición al ensanche, aunque se respetaron las puertas monumentales.

En la Habana, la muralla de tierra cayó en 1873, aunque se conservaron los imponentes fuertes del frente marítimo.

Otras ciudades conservaron las murallas, bien por que no crecieron demasiado en número de habitantes o bien se ensancharon más allá de sus muros. El caso más llamativo es el de Ávila que logró demoler los edificios pegados a sus muros medievales y recuperar su adusto aspecto de fortaleza.

En Cracovia se conserva parte de la barbacana y un cinturón verde donde las murallas y en Carcasona fue reconstruida totalmente por Eugène-Emanuel Viollet-le-Duc, que rehizo igualmente parte de las murallas de Avignon. Otro ejemplo de muralla medieval conservada íntegramente es la de Aigües-Mortes, en la Camarga. En León y Lugo se han conservado buenas partes de las murallas romanas.

DOS ENSANCHES CONSERVADORES

En Italia se pueden citar dos casos ejemplares de ciudades que han preservado sus muros antiguos y modernos. Se trata de Bergamo, en Lombardía, y Lucca, en la Toscana. En ambas el ensanche se hizo bastante más allá de las murallas y éstas fueron respetadas totalmente. En el caso de Lucca se conservan tanto la muralla medieval como la moderna.

La muralla medieval es de piedra y está envuelta por la moderna de ladrillo, pero separadas ambas por un camino que permite circuir el recinto antiguo. Si luego se sube al paso sobre la muralla moderna se puede ver, afuera, la campiña y contemplar, dentro, el panorama de la deliciosa ciudad. El camino sobre muralla tiene doble hilera de plátanos y constituye un paseo sumamente agradable. El foso de la muralla moderna está

cubierto de césped y bordeado por un camino de ronda también arbolado que es igualmente agradable. Este foso y este camino constituyen un auténtico cinturón verde de la ciudad y un magnífico parque público.


Otras ciudades, famosas fortalezas, han mantenido parte de sus recintos fortificados como es el caso de Cartagena de Indias en Colombia, la mayor de las fortalezas españolas en América. En San Juan de Puerto Rico también quedan partes importantes de la muralla, especialmente los fuertes que defienden el puerto, como los castillos de El Morro y San Cristóbal. Lo mismo puede decirse de Melilla con fortificaciones que van de los siglos XV al XIX.

EL CASO DE BARCELONA

La ciudad de Barcelona, de fundación romana (Pia Faventia Augusta Paterna Barcino), tuvo una muralla casi simbólica en época de Augusto, pues su mejor defensa eran las legiones romanas extendidas por el naciente imperio. La primera invasión de francos y alamanos en el año 270 provocó la destrucción de la ciudad y la inmediata construcción de una recia muralla con muros de piedra y 76 torres, que se construyó a fines del siglo III e inicios del IV.

Esta muralla conservó su carácter militar hasta el siglo XII en que la población desbordó el reducido recinto de cien mil metros cuadrados que obligó al rey Jaime I, en el siglo XIII, a construir una muralla que abarcara una zona mucho más amplia. A partir de entonces la muralla romana desapareció bajo numerosos edificios a ella pegados por dentro y por fuera, hasta el punto que su única parte visible mediado el siglo XX eran las torres de la Plaza Nueva (Turrís Archidiaconalis), y poca cosa más. Fue el profesor Adolfo Florensa Ferrer (1889-1968) quien dirigió la recuperación de todo el recinto escondido.

Pero la muralla de Jaime I resultó insuficiente al cabo de un siglo y Pedro IV, el *Ceremonioso*, amplió el recinto incluso el arrabal más allá de las Ramblas. Este nuevo recinto fue rodeado por las fortificaciones por-



Barcelona en 1850

pias de los siglos XVI al XVIII, conformando el perímetro de la ciudad, hasta su desaparición en 1859.

La muralla medieval sirvió de apoyo a la moderna hecha a base de parapetos, fosos, baluartes y revellines. Todo un conjunto con taludes y terraplenes, entre los que asomaban las torres de la muralla medieval, que conservó sus puertas.

Los muros tenían doce metros de

altura y formaban en planta la típica línea quebrada que, a partir de 1715, fue reforzada con la Ciudadela pentagonal, notable obra de la poliorcética del siglo XVIII, que se completaba con el castillo de Montjuïc.

Alrededor de la muralla estaban los fosos y los glacis o explanadas, seguía la zona de protección *non aedificandi* formada por un conjunto de campos de labor o yermos.



Plano de Barcelona por José Mas y Vila, arquitecto (1820).



Barcelona en 1717.

Siendo capitán general de Cataluña don Santiago Miguel de Guzmán, II marqués de La Mina, entre 1742 y 1764, decidió arreglar el entorno de las murallas completando los fosos y glacis con un paseo de circunvalación arbolado y la restauración de los pavimentos de las puertas que se encontraba muy descuidado de tal manera que, con las lluvias de otoño, se formaban charcos y barrizales de modo que se hacía intransitable para las personas y a veces para los mejores tiros de caballerías. Pidió ayuda económica al gobierno pero poca cosa logró.

Entonces recurrió la ayuda a los gremios e incluso puso a trabajar a los gitanos presos. También estableció un impuesto sobre las armas de fuego y con todo ello logró arreglar la zona inmediata a las puertas y construir un bello paseo de circunvalación con dos hileras de tilos y plazas circulares en los enlaces con las carreteras que llegaban a Barcelona.

Así lo que fueron barrizales y quebradas peligrosas se convirtieron en agradable lugar de paseo bajo los árboles.

En el plano de Barcelona que publicó Alejandro de Laborde, en su viaje pintoresco de 1802, son perfectamente visibles estos caminos arbolados que

rodeaban la ciudad, desde la puerta de Mar a la de Santa Madrona.

Muy pocos testimonios gráficos quedan de este agradable cinturón verde arbolado, pero los pocos que hay permiten apreciar cuan hermoso debía ser su aspecto y explican por sí solos la razón por la cual los obreros y menestres de Barcelona, los días festivos, iban a comer o merendar bajo los tilos y encima del césped para huir de la congestionada ciudad. Además del ya citado plano de Laborde existe otro del sistema Ackman de 1850 que muestra la disposición de las murallas con los once baluartes (Puerta Nueva, San Pedro, Junqueras, Puerta del Ángel, Canaletas, Tallers, Valldonzella, Nuevo, Puerta de San Antonio, del Rey y de San Francisco). El ensanche que empezaron a soñar los barceloneses apretujados en su angosta ciudad, a la vista de lo que Haussmann estaba realizando en París y también a la vista de los derribos de murallas en otras ciudades, juntamente con el crecimiento de las ideas del urbanismo científico, hubiese sido igualmente posible saltando por encima de los muros, en vez de aplanarlos.

En Barcelona las ideas anticlericales y antimiliaristas habían dado ya su fruto en julio de 1835 con la quema de

ocho conventos.

Tres años después se intentó un modesto ensanche uniendo los baluartes de Tallers y del Ángel mediante un lienzo de muro rectilíneo, propuesto por los ingenieros militares y la Junta de Ornato Público, conservando, como es lógico, el carácter de plaza fuerte para la ciudad. No prosperó el intento y en 1839 se dio oficialmente estado de necesidad al ensanche, pero la Guerra Carlista abortó cualquier proyecto.

El 31 de diciembre de 1840 el Ayuntamiento convocó un concurso público para premiar el mejor trabajo que demostrase las ventajas de la desaparición de las murallas. Lo ganó, con medalla de oro, el médico, catedrático y ensayista Pedro Felipe Monlau (1808-1871) con el trabajo titulado «¡¡¡ Abajo las murallas!!!. Memoria sobre las ventajas que reportaría a Barcelona, y especialmente a su industria, la demolición de las murallas que circuyen la ciudad».

El 26 de octubre de 1841, en plenos hechos revolucionarios, el coronel Juan A. de Llinàs, que presidía la Junta de Vigilancia, ordenó el comienzo del derribo de la Ciudadela, que pronto se interrumpió obligándose a la ciudad a la reconstruc-



Casco antiguo de Barcelona en el Plan Cerdà (1859).

ción de lo destruido. Pero como consecuencia del levantamiento de 1843 la Junta Suprema Provisional de la provincia de Barcelona decretó, el 27 de junio, la demolición de las murallas, exceptuando la de Mar, y encargó de ello al Ayuntamiento. Se creó una Junta de Derribo de las Murallas y, el 10 de julio de 1843, comenzó la demolición al tiempo que Agustín Vila daba a conocer otra memoria también titulada *¡Abajo las murallas!*. Fracasa la revolución, las murallas volvieron a su estado primitivo, aún cuando las partes reconstruidas lo fueron de modo harto defectuoso.

Con todo el Ayuntamiento siguió pidiendo al Gobierno autorización para proceder contra las murallas, en enero de 1844, agosto de 1851 y mayo de 1853. Por fin una Real Orden de 9 de agosto de 1854, contestando a una nueva petición de 15 de febrero de 1854, concedió el ansiado permiso y, sin perder tiempo, se iniciaron los trabajos que eran muy necesarios para dar ocupación a los obreros parados como consecuencia de la grave epidemia de cólera. Superada esta fase la demolición se paró y no fue hasta una nueva Real Orden de 9 de diciembre

de 1858 que se autorizó la continuación del derribo. Fue pues a lo largo del año 1859 que se destruyeron sin gloria, las murallas de la ciudad, aunque algunos fragmentos se mantuvieron hasta 1860 y la muralla de Mar no cayó hasta 1878. Quedó la Ciudadela pero una Orden de la Junta Suprema Revolucionaria, de 5 de noviembre de 1868, dispuso su desaparición. Luego los terrenos con los fosos y glaciis fueron cedidos a la ciudad a cambio de que se dedicaran a parque público.

Los derribos se hicieron con intervención de los Cuerpos de Ingenieros Militares. El terreno sobrante se puso a la venta y con su producto y con la venta de los materiales se pagó la demolición y también se especuló de lo lindo, que en río revuelto siempre hay ganancia de pescadores.

Este fue el triste fin de las murallas medievales y modernas de Barcelona. Por fortuna el primer recinto romano se salvó y ahora constituye una de las atracciones turísticas de la ciudad.

De la muralla medieval y moderna solo se salvó el trozo que quedaba comprendido en la zona de las Reales Atarazanas, importante edificio

medieval convertido entonces en Maestranza de Artillería y donde los militares no dejaron meter baza al Ayuntamiento. En este lugar, al final de la avenida del Paralelo, se puede ver un fragmento de terraplén y parapeto y dos torres con sus lienzos de muralla medieval.

En una de las torres queda la puerta llamada de Santa Madrona, única de las diez que tenía la ciudad que ha podido sobrevivir a la furia demolidora de 1859. Ahora las Reales Atarazanas son el espléndido Museo Marítimo de Barcelona y la parte superior del terraplén es un bonito jardín público. Al contemplar la restauración que del mismo hizo el profesor Florensa se comprende lo que hubiera podido ser el cinturón verde de Barcelona de haberse conservado como el de Lucca.

Muchos años después se pudo comprobar que algunas casas de las Rondas de San Pedro, de San Antonio o de la Universidad y calle de Pelayo tienen sótanos con bóvedas a prueba de bomba que pertenecieron a las murallas de la ciudad. Buen negocio hicieron los propietarios que adquirieron aquellos terrenos, pues se encon-

traron los cimientos y los sótanos hechos y además con solidez superlativa. En la plaza de la Universidad hay una charcutería con una cava de vinos que es una de estas bóvedas de ladrillo a sardinel de bella factura, en la calle Sepúlveda hubo una discoteca instalada en dos grandes plantas de sótanos abovedados correspondientes a la muralla. Parte de los sótanos del edificio de la Universidad en la Gran Vía son los del baluarte de Tasllers y cuando en 1906 se iniciaron los trabajos para el monumento al Dr. Robert en la plaza de la Universidad se encontró la punta del baluarte.

El último y lamentable hallazgo fue en 1992 cuando se construyó el desvío del emisario del Bogatell en la zona de la Villa Olímpica. Dentro del parque de la Ciudadela quedó a la vista el parapeto de la Ciudadela que fue destruido por las excavadoras, sin piedad y en presencia de las cámaras de televisión.

A la historia de la desaparición de las murallas sigue la del proyecto del Ensanche, el concurso que convocó el Ayuntamiento y el escamoteo del Gobierno que otorgó a Cerdà la realización de su proyecto que ni siquiera había concursado. Es una historia truculenta que contó Puig y Alfonso con todo lujo de pormenores en 1915. Pero se trata de otro asunto distinto del que aquí se ha tratado.

Ciento cuarenta y dos años después del inclemente derribo de las murallas la operación no aparece tan beneficiosa para la ciudad como creyeron Monlau, Vila, Cerdà y los filántropos románticos del siglo pasado. Hubo una fuerte dosis de partidismo político en el interés por el derribo, de tal modo que la supuesta liberación de las cadenas murales que ahogaban la ciudad cegó a muchas gentes inteligentes de aquel momento, de tal manera que, ni una sola voz se levantó con el pensamiento de conservar las murallas, abrir nuevas puertas para conectar con el Ensanche y mantener el cinturón verde de los fosos y los glaciés como excelente parque urbano.

Predominó la fanática terquedad del derribo al que únicamente se oponía el Ejército, aunque al final los militares estuvieron también de

acuerdo con la demolición condicionándola a la construcción de otras fortificaciones de tipo más moderno y a la edificación de nuevos cuarteles en el Ensanche.

La demolición de las murallas se consideró un acto de heroísmo y los poetas la cantaron como mosén Jacinto Verdaguer en la Oda a Barcelona:

*Al nàixer amaçona, de mur te coronares /
mes prompte ta creixença rompé l'estret
cordó / tres voltes t'el cenyires, tres voltes
lo trencares, / per sobre el clos de pedra
saltant com un lleó.*

*¿Perquè lligarte els braços amb aquest
cinyell de torres? / no escau a una matro-
na la faixa dels infants; / més val que
l'enderroques d'un cop de ma i esborres;
/ ¿Muralls vols ciclopees? Déu te les da
més grans.*

(Al nacer amazona, de muro te coronaste / más pronto tu crecimiento rompió el estrecho cordón / tres veces lo ceñiste, tres veces lo rompiste, / por encima del recinto de piedra saltando como un león.

¿Porqué atar tus brazos con este cinto de torres? / no le hace a una matrona la faja de los niños / más vale que de una vez lo derribes de un manotazo y los borres; / ¿Murallas quieres ciclópeas? Dios te las de mayores. (1888)

Muchos años más tarde el escultor catalán Eusebio Arnau Mascort cincejó una medalla conmemorativa del derribo.

Queda ahora solamente comparar Bergamo o Lucca con Barcelona para comprender lo que pudo haber sido y no fue. O, en el peor de los casos, comparar el elegante y amplio Ring de Viena con las raquíticas Rondas de Barcelona para entender que la solución adoptada no fue la mejor posible, ni mucho menos.

BIBLIOGRAFÍA

VV.AA.: *El Ensanche de la ciudad de Valencia en 1884*. Colegio Oficial de Arquitectos. Valencia, 1984.

JORDI BOLÓS I MASCLANS.: *Com veieren el paisos catalans alguns viatgers del segle XVI*. Episodis de la Història, 247-248. R. Dalmau, ed. Barcelona, 1980.

E, MILESSI E F.SEGNI.: *Caigliari, Storia e immagine di una forma urbana*. Calgliari, 1983.

C. MEZZETTI-FAUSTO PUGNALONI.: *Dell' Architettura militare: l'epoca dei Sangallo e la cittadella di Ancona*. Edizioni Errebi. Ancona, 1984.

A. BRAVO NIETO.: *Ingenieros Militares en Melilla*. Pub. de la UNED, nº 13. Melilla, 1991.

F. PUIG I ALFONSO.: *Curiositats barcelonines*. Llib Puig. Barcelona, 1930.

F. CARRERAS CANDI.: *Geografía General de Catalunya*. Ciutat de Barcelona. Ed. Martín. Barcelona, s.a. (1916).

ARMANDINE-LUCILLE-AUORE DUPIN (George Sand). *Un hiver a Majorque*. París, 1838.

V. MARTORELL PORTAS.: *Cartografía local. Planos del Ensanche de Barcelona. Memorias de la Real Academia de Ciencias y Artes*, 3ª época, nº 619; Vol. XXX, nº 14. Barcelona, 1950.

GUILLERMO BUSQUETS VAUTRAVERS.: *Ensanche y Reforma de la ciudad de Barcelona*. Barcelona, 1942.

CENTRE EXCURSIONISTA DE CATALUNYA.: *Record de l'exposició de coses desaparegudes el segle XIX*. Barcelona, 1901.

J. BASSEGODA NONELL.: *La familia Renart. Memorias de la Real Academia de Ciencias y Artes*. 3ª época, nº 798; Vol. 44, nº 13. Barcelona, 1979.

A. A. PI Y ARIMÓN.: *Barcelona antigua y moderna*. Barcelona, 1854.

J. PIFERRER Y J. PARCERISA.: *España. Sus monumentos y Artes*. Cataluña. Vol. I. Barcelona, 1884

VV.AA.: *Le mure di Bergamo*. Azienda Autonoma di Turismo. Bergamo, 1977.

P. F. MONLAU.: *¡Abajo las murallas! Memoria sobre las ventajas que reportaría Barcelona, y especialmente su industria de la demolición de las murallas que circuyen la ciudad*. Premiada con Medalla de Oro. Barcelona, noviembre de 1841.

THE EARL OF ILCHESTER.: *The Spanish Journal of Elizabeth Lady Holland Lonmans*. Gree, and Co. Londres, 1910.

ILDEFONSO GÜELL.: *Breve reseña de la fortificación, antiguas obras de defensa y actuación de los ingenieros del Ejército en las ciudades de España*. Memorias de la Real Academia de Ciencias y Artes de Barcelona. 3ª época. Vol. XXV, nº 21. Barcelona, 1941.

MINISTERIO DE CULTURA.: *Fortificaciones coloniales de La Habana*. Madrid, 1982.

UN PUENTE FORTIFICADO SOBRE EL RÍO ESCALDA

Luis Terol Miller

ORÍGENES Y EVOLUCIÓN DE AMBERES

«Amberes debe a Dios el río
Escalda y al Escalda todo lo
demás» (Edmond de Bruyn).

Cuenta una vieja leyenda que unos años antes de la Era Cristiana, sobre un ribazo situado en el recodo del caudaloso río Escalda, donde bordea la actual ciudad de Amberes, tenía su morada el despiadado y sanguinario gigante Druoon Antigoon, que exigía unos derechos de paso abusivos a las embarcaciones que navegaban por el río, y a los capitanes que no podían, o no querían, pagar les cercenaba la mano. Pero este criminal comercio tuvo su fin cuando, en tiempos de Julio César, el valeroso oficial romano Silvius Brabo se rebeló contra tamaño abuso y, tras una dura lucha, mató al gigante, le cortó una mano y la arrojó al río. Esta leyenda, perpetuada en el escudo de la ciudad de Amberes por dos manos cortadas, que aparecen a ambos lados del castillo de Steen, es el posible origen del nombre flamenco de la ciudad *Antwerpen* derivado de *Hand* (mano) y *werpen* (arrojar). Una bella fuente de bronce, erigida en 1887 en la espectacular Grote Markt, o Plaza Mayor, de Amberes, evoca la leyenda de Silvius Brabo, de la que los antuerpienses se muestran muy ufanos.


Algunas excavaciones recientes indican que en los siglos II y III ya existía un habitat galo-romano en la ribera del Escalda, donde se establecieron nuevas colonias por el año 650, dando lugar a la consiguiente cristianización. Hacia el año 836 los normandos destruyeron en parte estos poblados ribereños, pero poco después empezó a formarse, sobre un pequeño promontorio de la ribera, una instalación por-



Alejandro Farnesio, duque de Parma. Excelente General y genio de la poliorcética.

tuaria que penetraba unos 30 metros en el río, constituyendo un lugar idóneo para el ataque y para el desarrollo de la renacida villa que, gracias al desnivel sobre el Escalda, quedaba a salvo de posibles inundaciones.

Durante el siglo IX, su población aumentó notablemente, y se fortificó su perímetro mediante estacadas de madera y tierra. Su primitivo puerto fluvial, auxiliado por el cercano puerto natural sobre el río Roya, afluente del Escalda, constituyeron el primer puerto comercial de Amberes, base de un floreciente comercio internacional.




Margarita de Austria, madre de Alejandro Farnesio y prudente Gobernadora de los Países Bajos entre 1559 y 1567.

En el siglo XII san Norberto edificó, al sur de la ciudad, la abadía de San Miguel y, posteriormente, sus canónigos sucesores se desplazaron más al norte, fundando una nueva parroquia –Notre Dame– alrededor de la cual empezó a construirse, en 1352, la magnífica Catedral. Tras 169 años de trabajos, su campanario, de 123 metros de altura dominaba las llanuras de Flandes y de Brabante. El mismo año de su inauguración, el propio Emperador Carlos V ordenó iniciar importantes trabajos de ampliación.

A principios del siglo XV Amberes

ANTWERPEN



Escudo de Amberes, en el que aparecen dos manos cortadas a ambos lados del castillo de Steen.

se había expandido —a semejanza de Amsterdam— formando una traza semicircular de calles y canales concéntricos, que apoyaban sus extremos sobre el Escalda. La ciudad, que ya había superado los 100.000 habitantes, siguió protegida por las murallas, dotadas de numerosas torres de defensa y vigía, que la circundaban, mientras que los cursos de agua interiores eran aprovechados por un intenso tráfico fluvial que llevaba las mercancías hasta el mismo centro de la ciudad.

En el siglo XVI puerto y ciudad estaban perfectamente integrados. Protegida por Carlos V —que eligió Amberes como puerto principal de sus dominios en el norte de Europa— la ciudad vivió, en la primera mitad de dicho siglo y gracias a su excelente fondeadero y a su mercado de lana, que hicieron de ella uno de los primeros centros mercantiles y financieros de Europa Occidental, un período de prosperidad. En 1505, los famosos banqueros Fugger de Augsburgo —que apoyaron financieramente al emperador Carlos V durante todo su reinado— levantaron para su sede en Amberes un importante edificio gótico-tardío, hoy desaparecido, decisión

que fue seguida por otras casas mercantiles europeas. En 1531 se inauguró su primera Bolsa de Comercio, teniendo las firmas comerciales y los banqueros de toda Europa más de mil representantes establecidos en Amberes. Paralelamente a su expansión urbana y comercial, Amberes fue desarrollando un sistema defensivo que la convirtió en una importante plaza fuerte. Efectivamente, a partir del Tratado de Verdún, en 834, por el que los hijos de Ludovico Pío se repartieron el territorio del Imperio Carolingio, Amberes pasó a ser una marca y plaza fuerte fronteriza en el oeste del Sacro Imperio Romano-Germánico, cuyo confín corría a lo largo del Escalda, limitando con el condado de Flandes en la ribera opuesta del río. Y paulatinamente se fue-

ron sustituyendo las primitivas fortificaciones de estacadas de madera y tierra por murallas de piedra, dotadas de fosos. A comienzos del siglo XII se levantó el bello castillo de Steen, una de las pocas fortificaciones que, tras ser transformada y consolidada por Carlos V en 1521, ha sobrevivido hasta hoy.

Las fuerzas españolas de guarnición en Amberes construyeron, durante los primeros años del siglo XVI, una muralla concéntrica, de mayor perímetro y más sólida que las anteriores, dotada de siete grandes bastiones defensivos, completada hacia 1567, bajo el mandato del duque de Alba, por una poderosa ciudadela —similar a la levantada años antes en Gante—, emplazada al sur de la ciudad y conocida como la *Zuid Kasteel* o Castillo del Sur. Era de planta pentagonal, abaluartada, bien artillada y capaz de resistir los disparos de la cada vez más potente artillería.

Gracias a su gran desarrollo Amberes alcanzó, en la primera mitad del siglo XVI, el rango de metrópoli internacional, con un nivel económico y artístico de gran envergadura, y gozó de la protección del emperador Carlos. Pero, desgraciadamente, durante

la segunda mitad de dicho siglo, la ciudad fue escenario de la lucha político-religiosa entre las provincias del norte, protestantes, y las del sur y España, católicas, lucha que vino a frenar su creciente y merecida prosperidad. En 1566, la flamante Catedral fue profanada y devastada por iconoclastas protestantes, que destruyeron valiosas pinturas y esculturas religiosas, así como numerosas iglesias y monasterios. Felipe II respondió a estas provocaciones enviando al duque de Alba al frente de un potente ejército que, en 1567, tuvo que enfrentarse, a sangre y fuego, con los revoltosos, que perdieron 7.000 hombres. Esta dura represión se recuerda todavía en Amberes como la "Furia Española".

Posteriormente, en 1584, la ciudad participó, activamente, en una revuelta contra la Corona de España. Ello obligó al duque de Parma y Gobernador de los Países Bajos, Alejandro Farnesio, a sitiarla el 1 de julio de aquel año, y conquistándola, tras enconado asedio de 413 días, el 17 de agosto de 1585, reconfirmó Farnesio sus dotes de general y genio de la poliorcética.

Tras la toma de Amberes, la ciudad volvió a estar bajo la autoridad de Felipe II. Posteriormente, por el Tratado de Münster (1648), se aseguró una paz duradera en los Países Bajos, pero sus términos fueron desastrosos para Amberes: por presiones de Holanda, el Escalda se cerró a la navegación, anulando las esperanzas de recuperación económica de Amberes, mientras que Amsterdam y Rotterdam se convirtieron en los principales puertos del norte de Europa, en detrimento de Amberes, Brujas y Gante, que vieron decaer su pujanza mercantil y económica. De los 100.000 habitantes que Amberes tenía en 1570, sólo quedaban unos 45.000 en 1650, habiéndola abandonado, en parte, la élite comercial y financiera, aunque su irradiación cultural se mantuvo hasta mediados del siglo XVII, con pintores como Rubens, Van Dyck, Jordaens y Taniers, escultores como Verbrugghen y Quellin, e impresores como Plantin y Moretus.

Desde mediados del siglo XVII al XIX no ocurren mayores acontecimientos en Amberes: el Escalda permanece cerrado al comercio, y la otro-

ra gran metrópoli fue languideciendo como una sencilla ciudad de provincia. Durante la dominación austriaca (1715-1792), el Emperador José II intentó, sin éxito, abrir la navegación por el Escalda. Los conquistadores franceses tuvieron más éxito en 1795, aunque la ciudad afrontó un fuerte bloqueo de la armada inglesa, lo que no es de extrañar, ya que Napoleón consideraba su puerto como «una pistola apuntada al corazón de Inglaterra».

Si bien Amberes debe al periodo de dominio francés (1792-1815) su categoría de gran puerto moderno, con la construcción de la primera dársena, todavía en funcionamiento, —que lleva el nombre de Bonaparte Dock— su patrimonio artístico fue, simultáneamente, víctima de expolios, de los que no se salvó ni la magnífica catedral, que quedó desmantelada en 1794.

Derrotado Napoleón en Waterloo (1815), el Congreso de Viena decidió la anexión de la región de Amberes a Holanda lo que, hasta la sublevación belga de 1830, y su anexión a Bélgica en 1831, le valió un breve periodo de expansión, tras el cual Holanda impuso el cierre de la navegación por el Escalda, que no fue definitivamente restablecida hasta 1863, con la abolición del derecho holandés a percibir un peaje por los buques que navegaban por dicho río. Con esta supresión dio comienzo una etapa de crecimiento económico constante, interrumpido solamente durante las dos guerras mundiales, y Amberes pasó, en menos de 60 años, de ser un puerto fluvial a ser un gran puerto de dársenas y esclusas.

En aras del progreso —como ocurrió en casi toda Europa— las fortificaciones del siglo XVI, en su mayoría construidas por España, se demolieron a mediados del XIX, para construir los *kai*, o muelles portuarios, y los *leien* o avenidas del cinturón urbano.

Sus habitantes están convencidos de que Amberes nació y creció gracias a las aguas del Escalda. Su puerto, indisoluble de la ciudad, le da su carácter cosmopolita actual. Las riberas del Escalda se modificaron drásticamente entre 1882 y 1885, a fin de construir 3,5 kilómetros de muelles, con unos 350 metros de anchura, muelles que




Plano de la época, en el que figura Amberes, el puente fortificado sobre el Escalda y los principales fuertes y lugares que jugaron un importante papel durante el sitio.

en la actualidad se han extendido hasta alcanzar unos 120 Kilómetros de longitud, con profusión de dársenas y esclusas, ocupando unas 15.000 hectáreas. Con ello sucumbieron bajo la piqueta, además de las fortificaciones de época española —incluido el poderoso Zuid Kasteel—, más de 600 edificios de la parte más antigua de Amberes. Sólo el castillo de Steen, hoy Museo Nacional de la Marina, consiguió salvarse de la piqueta «pro-

gresista».

Amberes, segunda ciudad de Bélgica, con 425.000 habitantes, es hoy también el segundo puerto de Europa, en el que anualmente atracan unos 16.000 barcos, dotado de numerosas dársenas así como de una gran zona industrial con refinerías de petróleo, industrias químicas, centrales eléctricas nucleares y astilleros, muchos de ellos situados sobre el emplazamiento de históricos fuertes y



En este grabado de 1515 puede observarse la actividad del puerto sobre el Escalda.

baluartes, engullidos por el desarrollo. No obstante, sigue siendo una fascinante ciudad del norte europeo, de la que con razón pudo decir Víctor Hugo, en 1873, que «...el arte desborda literalmente la ciudad...».

SITUACIÓN SOCIO-POLÍTICA DE FLANDES EN LA SEGUNDA MITAD DEL SIGLO XVI

«...Y así podreis certificar a Su Santidad que antes que sufrir la menor quiebra del mundo en lo de la religión y el servicio de Dios, perderé todos mis Estados y cien vidas que tuviese, porque no pienso ser Señor de herejes...»

(Carta de Felipe II a su Embajador en Roma).

La firmeza de Felipe II de España en defensa de la religión católica y la ambición de los principales Señores de Flandes, capitaneados por Guillermo de Orange —enemigo irreconciliable del Rey—, que aspiraban a la Regencia de los Estados de Flandes, desempeñada a partir de 1559, con suma prudencia y habilidad, por la Infanta D.^a Margarita de Austria¹, hermana de Felipe II, fueron el origen de los alborotos y sangrientas guerras

que, durante diecinueve años, agitaron aquellos territorios del Imperio Español.

Durante el reinado del emperador Carlos V, los Estados de Flandes se habían mantenido en relativa calma, con algunas excepciones, como la rebelión de Gante en 1539, severamente sofocada por el propio Emperador en 1540. E incluso habían ayudado a Felipe II a terminar felizmente la guerra contra Francia.

Pero las primeras señales de rebelión surgieron en 1559, con motivo de haber aumentado el Rey en catorce los Obispados de aquellas provincias, de haber reconfirmado los estrictos edictos imperiales contra los protestantes y del amago de establecimiento del Tribunal de la Inquisición; medidas todas ellas que atentaban contra los privilegios de los ciudadanos flamencos, sumamente celosos de ellos.

Entre 1559 y 1567, años en los que continuó al frente de los Estados de Flandes la princesa Margarita, se produjeron una serie de revueltas de los antuerpienses, con asaltos a templos y conventos católicos, destrucción de imágenes y pinturas religiosas, que fueron enrareciendo la situación socio-política, dando lugar a que D.^a Margarita solicitase al Rey dejar la Regencia.

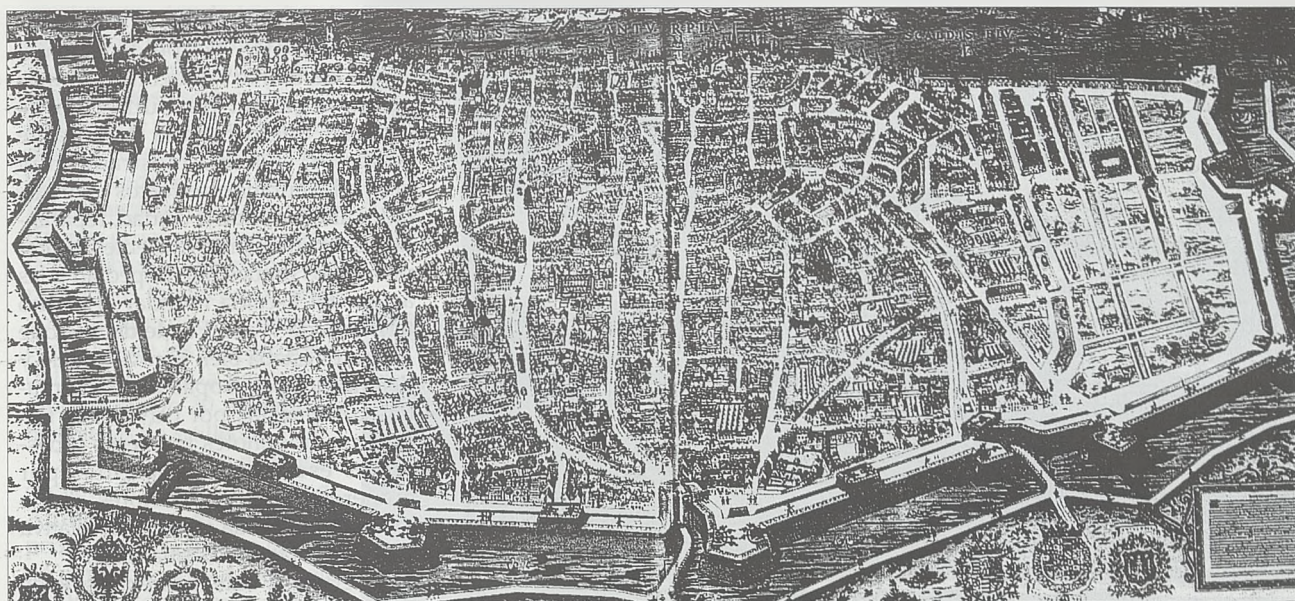
Siguiendo órdenes de Felipe II, el 22

de agosto de 1567 llegó a Bruselas el prestigioso duque de Alba, al frente de un aguerrido cuerpo de tropas españolas e italianas, formado por 8.800 infantes y 1.250 soldados de caballería. La princesa Margarita, tras apercebirse de los extensos poderes que llevaba el duque, como Capitán General, para entender de todo lo tocante a la rebelión, reiteró su deseo de cesar en la Regencia, a lo que el Rey acabó accediendo, encomendando, a finales de ese año, el Gobierno de Flandes al duque de Alba. Durante los seis años que gobernó aquellos Estados, sumó el duque gloria y éxitos militares a su ya muy brillante hoja de méritos. Pero sus medidas de gobierno fueron poco acertadas, pues desoyendo las recomendaciones de su antecesora ejerció sobre los rebeldes vencidos un rigor extremo, y llevó al cadalso a ilustres flamencos cuyos delitos, en ocasiones, no quedaban suficientemente probados. De 1574 a 1578 gobernaron Flandes el Comendador Mayor de Castilla, D. Luis de Requeséns² y D. Juan de Austria, el vencedor de Lepanto. Ambos destacados personajes murieron durante el ejercicio de sus cargos, que desempeñaron con eficacia.

Para suceder a D. Juan de Austria, Felipe II confirmó como Gobernador de los Países Bajos, en 1578, al duque de Parma, Alejandro Farnesio, hijo de la princesa Margarita y de Octavio Farnesio, duque Soberano de Parma, y uno de los mejores generales de su época, gran táctico y habil diplomático. Tras pasar su infancia en Flandes y haberse educado en España, inició su carrera militar, con 26 años, en la batalla de Lepanto, curtiéndose como general en las guerras de Italia. Después añadiría a su sobresaliente carrera militar el sitio y la conquista de Amberes³.

ALEJANDRO FARNESIO INICIA EL SITIO DE AMBERES

«...Una de las cosas recomendadas a mi hermano D. Juan (de Austria) es que intentara conservar esos Estados, y que por nada del mundo ni de lo que pudiera suceder quede sin protección lo que se mantiene allí, y que todos los actos se dirigieran



Plano de Amberes 1515. Excelente fuente iconográfica para conocimiento de la ciudad durante el sitio de 1584-85. Destacan los fuertes españoles levantados en el siglo XVI.

a este fin. Y en adelante es mi deseo que ésto se mantenga y observe...»

(Carta de Felipe II a su sobrino Alejandro Farnesio, tras la muerte de D. Juan de Austria).

Alejandro Farnesio supo continuar la lucha contra los flamencos sublevados con tal acierto que, en 1584, sólo le faltaba someter a la obediencia de la Corona de España las cuatro principales ciudades de Brabante: Bruselas, Amberes, Gante y Malinas.

Farnesio estaba convencido de que la posesión de Amberes era la clave para la pacificación de todo Brabante, y por ello decidió atacarla, marchando el 1 de julio de 1584 al frente de un ejército, formado por 10.000 hombres de infantería —en gran parte procedentes de los Tercios españoles— y 1.700 de caballería.

Por aquellos años Amberes constituía una excelente plaza fuerte, eficazmente protegida por numerosos fuertes levantados en puntos estratégicos sobre las dos orillas del Escalda, que se jalonaban hasta su desembocadura en el mar. Además podía recibir, con cierta facilidad y a través del río, socorros desde las plazas marítimas norteañas, donde los flamencos sublevados disponían de fuerzas navales muy

superiores a las de España.

El duque de Parma que, aunque muy audaz en sus empresas, nunca corría riesgos innecesarios, decidió reducir Amberes por hambre y, para cortar todas sus comunicaciones e impedir la entrada de víveres, municiones y tropas de refuerzo, comenzó tomando posiciones en sus cercanías, estableciendo su Cuartel General en la villa de Beveren, situada en la orilla izquierda del Escalda. Ahí construyó, un campo atrincherado para su protección, disponiendo también que el conde Pedro Ernesto de Mansfeld se instalase en la orilla derecha, y estableciera otro campo fortificado en las cercanías de la villa de Staebroek, al norte de Amberes. Además situó varios destacamentos españoles a lo largo de la orilla derecha del Escalda para proteger los diques y caminos ribereños. Los flamencos, por su parte, habían ocupado los fuertes de Lillo⁴ y Liefkenshoek, ubicados uno frente al otro, en las orillas derecha e izquierda respectivamente, al norte de la ciudad, lo que obligó a Farnesio a atacar, como inicio de las operaciones de sitio, ambos fuertes. Encomendó la toma del fuerte de Liefkenshoek al General Jefe de su caballería, marqués de Rysburg, noble flamenco fiel al rey de España, reforzado con infan-

tes del Tercio del Maestre de Campo Pedro de Páez, quienes, tras apoderarse de un primer reducto, denominado San Antonio, dirigieron su artillería contra el fuerte que, pese a haber recibido el refuerzo de 400 soldados flamencos, fue tomado al asalto y sus defensores pasados a cuchillo. A continuación, las tropas de Rysburg se fueron apoderando de todos los campos atrincherados y puestos de vigía que los flamencos levantaron en la ribera izquierda, que así quedó enteramente en manos españolas.

Sobre el fuerte de Lillo, defendido por el Capitán francés y hugonote, Odet de Téligny, al frente de una experimentada guarnición, marcharon las tropas del Maestre de Campo Mondragón, uno de los mejores jefes del ejército español, al frente de su Tercio —llamado «El Viejo»— reforzado con algunas tropas alemanas. Pero la guarnición de Lillo, que había recibido considerables refuerzos desde las provincias norteañas rebeldes, opuso tenaz resistencia e inundó el campo de los sitiadores, por medio de una esclusa enclavada en el mismo fuerte, por lo que Mondragón se vio obligado a levantar el sitio, perdiendo a 200 hombres, entre ellos los excelentes Capitanes Luis de Toledo y Pedro de Padilla.



Dibujo Wallon en el que se muestra el Puente de Farnesio sobre el Escalda. A la izquierda, figura el fuerte de Santa María, y en él, Alejandro Farnesio revisando los planos.

EL PUENTE FORTIFICADO SOBRE EL ESCALDA

«La principal ciudad mercantil de los Países Bajos, y centro de la intriga anticatólica, debía ganarse antes de que Farnesio comenzara la limpieza de las ciudades del norte»

(William T. Walsh)

Este fracaso inicial hizo concebir al duque de Parma un proyecto sumamente arriesgado, pero propio de su genio militar y cuya ejecución y resultados han hecho famoso a este hecho de armas. El proyecto consistía en interceptar las comunicaciones de Amberes con las provincias marítimas rebeldes del norte, mediante la construcción de un puente fortificado, que sirviese de barrera, sobre el Escalda, que tiene una anchura de unos 800 metros y una profundidad cercana a los 20 metros, con una corriente muy rápida. Tras minuciosos reconocimientos, Alejandro Farnesio eligió un paraje cercano al pueblo de Caloo, en la orilla izquierda⁵, donde el Escalda forma un pronunciado recodo, en el que además de disminuir la fuerza de la corriente, la sinuosidad del lugar frenaba la fuerza de impulsión necesaria a los barcos enemigos que, yendo o viniendo de Amberes, pudiesen lanzarse a toda vela sobre el puente para destruirlo. Preludio obligado de la crea-

ción de este puente fortificado fue la de dos nuevos fuertes: el de San Felipe, sobre la ribera derecha, y el de Santa María sobre la izquierda, que además de servir de cabezas de puente, debían protegerlo durante, y después, de su construcción.

Mientras se edificaban estos dos fuertes, Alejandro Farnesio ordenó al conde de Mansfeld apoderarse de la plaza fuerte de Tremonde con objeto de talar en sus alrededores, muy arbolados, la madera necesaria para construir el puente, al tiempo que se interceptaba la navegación de los rebeldes entre Amberes y Gante.

El 7 de agosto de 1584, tras siete días de asedio, la guarnición de Tremonde tuvo que rendirse. Aunque en esta operación las tropas españolas sólo tuvieron 30 bajas, hubo que lamentar la pérdida del Maestre de Campo Pedro de Páez, a quien una bala de cañón le voló la cabeza.

La rendición de Tremonde acarrió la de la ciudad de Gante y las villas de Vilvorde, Herenthals y Willebroek, con lo que quedaron totalmente cortadas las vías de comunicación de Amberes. Además, la toma de Gante proporcionó al ejército del duque de Parma gran cantidad de cañones, barcos, carretas y toda clase de materiales y utensilios para la construcción del puente fortificado. Y como consecuencia de esta rápida y acertada operación, Amberes sólo podría recibir

socorros desde Zelanda, en el norte.

Por su parte, Felipe de Marnix, conde de Sainte Aldegonde, el más eficaz seguidor de Guillermo de Orange, que dirigía la defensa de Amberes, se había mostrado muy activo levantando reductos abaluartados alrededor de la ciudad, reparando las fortificaciones existentes y rompiendo los diques que impedían a las aguas del Escalda inundar el vecino territorio de Waes. Puede decirse que Amberes estaba bien provisionado y defendido, por tropas experimentadas compuestas por calvinistas flamencos, hugonotes franceses y bastantes escoceses, protegidas por numerosos fuertes exteriores, desde los cuales se podía atacar, con relativa facilidad, a las tropas sitiadoras.

Entretanto, y ante el escepticismo de los asediados, que calificaban de locura el proyecto de Farnesio, las tropas españolas habían comenzado a construir el puente con grandes dificultades, aunque con buen ánimo, y bien dirigidos por el ingeniero militar Barozzi, antiguo colaborador de Alejandro Farnesio en las campañas de Italia. Los trabajos se realizaban simultáneamente desde los fuertes de San Felipe y Santa María, ambos guarnecidos de soldados veteranos y dotados de potente artillería. El trabajo consistía en ir hincando los postes o pies derechos de madera, de trecho en trecho hacia la parte central del río, y hasta donde lo permitía su profundidad. A continuación se trababan fuertemente a estos postes las vigas horizontales sobre las que se formaba el suelo mediante gruesos tablones al través. A ambos lados de la calzada del puente se alzaba, para protección de las tropas que debían custodiarlo, un parapeto de 1,8 metros de altura formado por gruesas tablas de madera, impenetrables a los disparos de arcabuces y mosquetes. Sin embargo, en el centro del río quedaba un espacio, de unos 200 metros, sin cubrir, debido a la profundidad de las aguas, que impedía que se hincasen los postes de madera en el fondo.


Esta dificultad la solventó Farnesio levantando en cada extremo del puente, que venía a parar en el centro del Escalda, un fortín de gruesos maderos, que podía albergar a 50 soldados, dotados de abundante artille-

ría y mosquetes de trinchera⁶. El espacio entre ambos fortines se cerró mediante 32 grandes barcazas escalonadas, trabadas entre sí y a los dos fortines por medio de cuatro órdenes de cadenas y maromas. Estas barcazas quedaban unidas por gruesas vigas horizontales, cubiertas por planchas y protegidas también por gruesos parapetos de madera, como los de las dos secciones del puente. Cada barcaza se guarneció con 30 soldados y tres piezas de artillería.

Como por la parte de Holanda con el flujo, y por la de Amberes con el reflujo, se podía dañar el puente lanzando embarcaciones a toda vela, el Duque de Parma ordenó construir, a ambos lados del mismo, a guisa de mantelete, unas estacadas protectoras hincando en el fondo del río gruesos maderos, ligados por cables y armados con puntas de hierro, capaces de detener a los barcos enemigos antes de que alcanzasen el puente. Y para salvaguardar estas estacadas, llamadas entonces «flotas», se levantaron algunos fuertes secundarios en ambas riberas del río, en las proximidades de los fuertes de Santa María y San Felipe.

Vencer las enormes dificultades que una obra de tal envergadura representaba en el siglo XVI, supuso un gran esfuerzo humano y económico, pero en ningún momento, ni Farnesio ni sus hombres, se desanimaron ante el reto de tener que realizar tan ingentes trabajos de ingeniería militar e hidráulica.

Para completar esta gran obra era preciso utilizar las numerosas embarcaciones que la rendición de Gante había puesto en manos españolas. Pero como su traslado de Gante a Caloo no podía efectuarse por el Escalda —ya que tendrían que navegar bajo el fuego de la numerosa y bien distribuida artillería de Amberes— el Duque de Parma demostró nuevamente su genio militar: aprovechando la inundación que había provocado el Conde de Sainte Aldegonde en los campos de Waes, las



Vista de Amberes desde la orilla izquierda del Escalda, hacia 1590. A excepción del castillo de Steen, los edificios antiguos sobre el muelle fueron demolidos en el siglo XIX.


hizo llevar, a través de las campiñas inundadas hasta Rupelmonde, al sur de Amberes, paraje en el que ordenó practicar una cortadura en el dique izquierdo del río. Las naves pudieron así pasar por dicha cortadura, y llegar hasta Burcht, donde para ponerlas a cubierto de todo ataque fue preciso levantar un nuevo reducto. Y desde este punto, navegando nuevamente por los campos inundados hasta Caloo, volvieron a entrar en el Escalda, para ser utilizadas en la construcción del tramo central del puente fortificado.

Pero no acabaron aquí las dificultades. Cuando ya habían pasado numerosas embarcaciones —aunque no las suficientes— el enemigo reaccionó y, para cortar esta ruta, Odet de Téligny, que mandaba la flota de Amberes, ocupó los bordes de la cortadura practicada por los españoles en el dique, y levantó sobre ella un reducto artillado que impedía el paso de las naves que quedaban en Gante. Esto llevó a Farnesio a concebir otra gran obra de ingeniería: abrir un canal

navegable, de 23 Kilómetros de longitud, a través de tierras pantanosas, que comenzando en el río Moer, cerca de Stecken, y siguiendo por Beveren, permitía alcanzar Caloo, cruzando los terrenos inundados. Además de facilitar el transporte de las barcazas de Gante, este canal, llamado del «Duque de Parma» en honor de su constructor, puso al campamento español en comunicación con toda la provincia occidental, fiel a España y desde la cual, a través de esta nueva vía, le llegaron a Alejandro Farnesio víveres y municiones en abundancia.

Aunque el invierno iba avanzando, los trabajos del puente no se detenían. Pero antes de cerrar su centro, la flota holandesa consiguió introducir en Amberes dos o tres convoyes, cargados de víveres, lo que vino a demostrar la excelente idea que tuvo el General español al decidir su construcción.

Hacia fines de noviembre, el duque de Parma exigió la rendición de Amberes; pero los rebeldes, confiados en los auxilios que esperaban de



Aspecto actual del castillo de Steen.

Holanda y en las promesas de Isabel I de Inglaterra, se negaron en redondo.

Temiendo Farnesio que alguna tempestad de invierno pudiera destruir el puente fortificado, ordenó hacer una cortadura en el dique junto a Caloo, para que el agua del río entrase en la campiña de Berveren y formase un puerto seguro donde guarecer sus embarcaciones en caso de tempestad. Y en la desembocadura de este nuevo canal, mandó levantar un reducto, llamado «La Perla», para defender su paso y las estacadas –o «flotas»– levantadas delante del puente. Con objeto de acelerar la intervención de la poderosa flota holandesa de Zelanda, en la que Sainte Aldegonde tenía puestas todas sus esperanzas, éste despachaba mensajero tras mensajero al conde de Holoque, almirante de la flota holandesa.

Este ir y venir se hacía mediante barcas pequeñas y ligeras que de noche, sin ser vistas, pasaban por debajo del inacabado puente. Para evitar esto, Farnesio ordenó que dos embarcaciones españolas, de doce remos por banda y dos piezas de artillería, al mando del capitán Gaspar de Robles, se apostasen por las noches a uno y otro lado del puente, con tan

buena fortuna que la primera noche, apresaron una barquita en la que iba nada menos que el experto Odet de Téligny, lo que supuso una importante pérdida para los defensores de Amberes. Finalmente, tras no pocas fatigas y trabajos, superadas todas las dificultades, el 7 de marzo de 1585, quedó terminado el puente y cerrado por barcasoz su sección central. Los soldados lo bautizaron como «puente de Alejandro Farnesio», en honor de su ilustre General, quien confió el mando del puente, de sus barcasoz, de los fuertes que lo custodiaban y de sus guarniciones al eficiente marqués de Rysburg. Con ello, el Escalda quedó cerrado, en ambos sentidos, para la navegación rebelde, desvaneciéndose un poco más las esperanzas de los sitiados.

Poco antes se habían rendido a las armas españolas las ciudades de Bruselas y Nimega, lo que desanimó grandemente a los antuerpienses que, no obstante, aún confiaban en el auxilio que pudiera prestarles la flota holandesa.

Por ello proyectaron realizar un supremo esfuerzo tecnológico para destruir el puente de Farnesio.

INTENTOS FLAMENCOS PARA

DESTRUIR EL PUENTE

*«Ningún camino de flores
conduce a la gloria»*

(Jean de la Fontaine)

Los sitiados aprovecharon, para intentar destruir el puente, un mortífero artilugio diseñado por el ingeniero militar italiano Federico Giambelli. Giambelli, natural de Montferrate, excelente ingeniero pero sumamente orgulloso, había sido enviado, por recomendación de Felipe II, al ejército del duque de Parma. Pero juzgando que el Duque no había apreciado suficientemente su talento, y movido por su rivalidad con su compatriota Barozzi, que gozaba de la confianza de Farnesio, Giambelli decidió –en un arranque bastante usual en aquella época– cambiar de bando, ofreciendo sus servicios al conde de Sainte Aldegonde.


Para destruir el puente, Giambelli diseñó dos brulotes⁷ de gran tamaño, dispuestos con tan mortífera carga explosiva que, si se lograba hacerlos explotar junto al robusto puente fortificado, abrirían en él una gran brecha, por la que podría penetrar la flota holandesa. Estos dos brulotes, que los sitiados bautizaron *Fortune* y *Espoir*, eran dos grandes barcasoz o gabarras de quilla plana, sobre cuyos puentes se levantaban dos muretes de gruesos tablones, que formaban dos rectángulos, el uno dentro del otro, de forma que entre los dos quedaba un espacio de medio metro, que se rellenaba con pólvora y se cubría con losas⁸ dotadas de agujeros, y encima se colocaban piedras de gran tamaño, dejando solamente un respiradero para prender fuego a la mecha de lo que era, en realidad una mina marítima. El mortífero ingenio se completaba con gruesos tablones apuntalados de forma que guarecían una enorme cantidad de balas, clavos, hierros, cadenas y piedras. Para que los brulotes explosionaran cuando alcanzasen el puente, Giambelli había calculado, tras varias pruebas, el tiempo que precisaba una embarcación no tripulada, llevada por la marea, para alcanzar el puente, y el largo de mecha requerida. Para que el invento fuera lo más mortífero posible, los dos brulotes irían precedidos por otros dos más pequeños, destinados a producir una

llama inofensiva, para atraer a gran número de soldados sobre el puente y sus fuertes, con lo que las pérdidas en vidas serían aún mayores.

Mientras la flota holandesa permanecía fondeada en Lillo, al anochecer del 4 de abril de 1585, los soldados de Farnesio vieron venir, por el lado de Amberes cuatro barcas navegando río arriba, impulsadas por la marea. Las dos primeras, más pequeñas, venían con sus puentes en llamas, lo que causó la natural curiosidad en los soldados españoles, que acudieron masivamente a sus puestos para vigilar atentamente el curso de las embarcaciones. Las dos primeras encallaron en la ribera, produciendo una breve explosión y un denso humo oscuro. La tercera, la *Fortune*, estalló muy cerca del fuerte San Felipe, matando a varios soldados de la guarnición. La *Espoire*, tras haberse detenido momentáneamente en la estacada situada delante del puente, volvió a ser impulsada por la corriente, y se dirigió hacia las barcas encadenadas que cerraban el centro del puente. Un Alférez, llamado Vega⁹, avisó de que aquella barcaza era una mina flotante, con lo que se logró que gran parte de la tropa salvase la vida, retirándose a los fuertes de cabecera. Pero, consumido el fuego artificial del brulote, algunos soldados de los que custodiaban las barcas del puente saltaron a él para intentar sofocar el fuego con tierra y agua. Y en ese momento, la mina-trampa estalló con gran estruendo, alcanzando la onda explosiva, según testigos presenciales, un radio de 15 Kilómetros.

Los hombres que habían saltado al brulote, y los oficiales y soldados que guarnecían las tres barcas centrales quedaron destrozados. En el puente se abrió una gran brecha, y hubo que lamentar la muerte de 500 soldados y jefes, entre los que se contaban el eficiente marqués de Rysburg, y el bravo Capitán de los Tercios, Gaspar de Robles. El propio duque de Parma, que se encontraba en la parte del puente colindante con el fuerte de Santa María, cayó desvanecido a varios metros de distancia, y estuvo largo tiempo sin sentido.

Un cronista de la época, Antonio Camero, testigo de los hechos, narra así los terribles efectos de la explo-



La fuente de la Plaza Mayor de Amberes rememora la leyenda de Silvius Brabo.

sión: «...El ímpetu (de la explosión) levantó a muchos en el aire aunque no estaban muy cerca, y los que cayeron en tierra, unos se descalabraron en las cabezas, otros quedaron rotos brazos y piernas o malheridos. Y cuando ésto se escribe, es vivo un arquero del duque de Parma, llamado Francisco que voló más de 300 pasos (185 m) y quedó estropeado de una pierna. Los que acertaron (sic) a estar más cerca, perecieron heridos de balas, de hierro, de cadenas, de clavos, de piedras muy gruesas...»

Pero quizás los sitiados ignoraban que Alejandro Farnesio era inasequible al desaliento y que se crecía frente a las dificultades. De modo que, nada más recobrar el conocimiento, se dirigió al centro del puente, ordenó cerrar con otras barcas encadenadas la brecha abierta en él e hizo reparar inmediatamente los grandes estragos sufridos. Tan rápida fue su reacción, que la flota holandesa y la de Amberes no pudieron sacar todo el partido que habían esperado de la utilización de los brulotes, ya que la noticia de los estragos producidos fue seguida,

casi instantáneamente, por la de su reparación.

Para evitar la repetición de ataques parecidos, Farnesio ordenó que cuando se vieran venir brulotes, bien por la parte de Amberes o por la de Lillo, las barcas encadenadas del centro se abrieran como una bisagra y las dejaran pasar, como sucedió posteriormente, con lo que iban a explotar lejos del puente. El capitán Torchs, católico inglés al servicio de España, puso en práctica un procedimiento que dio excelente resultado: cuando se veía venir un brulote, salía un barquito ligero español, echaba un garfio al timón del artefacto y lo remolcaba hasta encallarlo en la orilla, donde no pudiera causar grandes daños. Con todo ello, Farnesio consiguió neutralizar el mortífero invento del mutable Giambelli.

LA LUCHA POR EL CONTRADIQUE

«Militarmente, el príncipe de Parma, Alejandro Farnesio, no tenía rival»
(Marqués de Lozoya)

Ante el fracaso de los sucesivos ataques con los temibles brulotes, el conde de Holoque intentó subir por el río con su flota, desde el fondeadero de Lillo. El objetivo era cortar el dique principal¹⁰ de la ribera derecha del Escalda para poder así, saliéndose del cauce del río, navegar por los campos inundados hasta Amberes, y socorrerla. Pero Farnesio, que había intuido esa posibilidad, ya había ordenado levantar siete fuertes sobre el contradique¹⁰: uno junto a Ordenen; otro, llamado de «La Cruz» –guarnecido por el Tercio del Maestre de Campo Mondragón– frente a Lillo, para mantener a éste en jaque. A continuación, estableció los fuertes de «Santiago» –construido aprovechando una robusta casa de piedra–; el de «San Jorge», el de «La Plata» y, por último, dos fuertes más pequeños o bastiones en las cercanías de Staebroek, donde acampaba el cuerpo de ejército mandado por el conde de Mansfeld. Con estas prudentes medidas del duque de Parma, cuya realización supuso nuevamente un enorme esfuerzo de inge-



Rubens nos ha legado esta bella imagen del castillo de Eeckeren, ocupado por Alejandro Farnesio en 1585.

nería militar, realizado en un tiempo record, se aseguró, además de la defensa del contradique, la vía de comunicación que, sobre el mismo, llevaba hasta el campamento de las tropas de Mansfeld en Staebroek, ruta imprescindible durante el invierno.

Viendo el Almirante holandés frustrado su proyecto de cortar el dique principal por Ordenen, intentó cortarlo por Lillo, con la intención de introducir con la marea, en la tierra ya anegada, una cantidad tal de agua que hasta el elevado contradique quedase sumergido, lo que casi consiguió, ya que la villa y el fuerte de Lillo quedaron convertidas en una isla por la entrada de las aguas. Pero la inundación provocada por los holandeses no alcanzó a cubrir el contradique —lo que hubiera permitido a su flota navegar hasta Amberes— ya que los españoles lo habían consolidado y aumentado su altura mediante gran cantidad de tierra y fajina¹¹.

Como esta cortadura del dique principal, más otra que practicaron más al sur de Lillo, resultaron incapaces de hacer que las aguas sobrepasaran el contradique, y vista la comprobada eficacia del puente—barrera

sobre el Escalda, el conde de Holoque y el de Sainte Aldegonde, se decidieron, como único medio para socorrer Amberes, cuya situación empezaba ya a ser crítica, por jugarse el todo por el todo e intentar cortar el contradique, que las tropas de Farnesio tan celosamente guardaban, con el fin de que las aguas que ya inudaban la campiña de Lillo se uniesen con las que anegaban Ordenen, lo que permitiría a la flota holandesa navegar por ellas de Lillo a Amberes.

Con este propósito, a principios de mayo de 1585, se presentó el grueso de la flota holandesa por el lado oeste del contradique, a la altura del fuerte de «La Plata», donde había más fondo y el contradique era más angosto, y por la parte este, las mejores embarcaciones de Amberes. Ambas flotas empezaron a batir, con su potente artillería, el fuerte de «La Plata», cuya guarnición, que había sido oportunamente reforzada, opuso tan enconada resistencia que los rebeldes tuvieron que retirarse con pérdida de 1.000 hombres. Alejandro Farnesio ordenó inmediatamente consolidar y elevar la altura del fuerte, y engrosar el contradique con tierra y fajina, especialmente donde el enemi-

go había empezado a cortarlo, y reforzó las guarniciones de los siete fuertes del contradique.

No desmayaron los rebeldes con este revés, y días después renovaron su intento contra el fuerte de «La Plata», haciendo un último esfuerzo, para lo que resolvieron atacar coordinadamente el contradique el 26 de mayo. Para ello, juntaron gran número de combatientes, unas 120 naves holandesas y 80 de Amberes contando las pequeñas embarcaciones y barcas¹².

Tras un intenso cañoneo, consiguieron desembarcar a numerosos soldados sobre el contradique, entre los fuertes de «San Jorge» y de «La Plata», y comenzaron a cortar el contradique por once puntos diferentes, fortificándose en un lugar en el que habían practicado ya una cortadura que permitía el paso de un navío pequeño.

La inmediata reacción de las guarniciones españolas del contradique, al mando de Mondragón, consiguió frenar en parte el impulso inicial de los rebeldes que, sin embargo, llevaban ya muy avanzados los trabajos de cortadura.

El duque de Parma, que se hallaba aquella mañana en el fuerte de «Santa María», en la ribera izquierda del Escalda, al oír el cañoneo, y aunque el enemigo lanzaba simultáneamente brulotes desde Amberes y Lillo contra el puente —que afortunadamente se pudieron hacer estallar en parajes donde no ocasionaron daños—, decidió intervenir en el combate del contradique, cuya importancia estratégica valoraba grandemente. Y tomando de la guardia del puente a 200 veteranos del Tercio de Juan del Águila, se dirigió a marcha forzada, al lugar de la lucha.

En el estrecho espacio del contradique, y en una gran longitud, combatían más de 5.000 soldados de ambos bandos. La oportuna llegada de Farnesio, que luchaba cuerpo a cuerpo con la espada en la mano, y animaba a sus soldados con gritos en español e italiano, enardeció a su tropa, recrudeciéndose la indecisa pelea, a las siete horas de haberse iniciado. Hubo posiciones que los españoles perdieron y ganaron cinco veces, como el fuerte de «La Plata».

Pero la confianza que la presencia de Alejandro Farnesio en primera línea infundió a sus tropas, y sus acertadas disposiciones tácticas, dieron por resultado una victoria completa, forzando al enemigo a evacuar con grandes pérdidas, humanas y materiales, todos los puntos que había ocupado y a desistir de su temerario proyecto.

Al anochecer del día 25 el descenso de la marea obligó a la flota holandesa a retirarse. Pero la de Amberes, muy maltratada por la artillería de los fuertes, dejó varados en el lodo 39 embarcaciones, que cayeron en manos de las tropas españolas.

Esta batalla, junto a la reciedumbre del puente fortificado del Escalda, decidieron la suerte de Amberes. En ella murieron 4.000 soldados y marinos holandeses y flamencos. Los españoles tuvieron 500 bajas, entre ellas tres veteranos Capitanes y un Alférez, quedando heridos otros muchos soldados y oficiales.

Con esta victoria de las armas españolas, el desánimo cundió entre los sitiados, pues con esta última, ambiciosa y arriesgada tentativa sus escasos recursos y sus esperanzas comenzaron a desvanecerse.

LA CAPITULACIÓN DE AMBERES

«Amberes es nuestro»

(Felipe II a su hija, la Infanta D.^a Catalina).

Con objeto de que la victoria del contradique no fuera infructuosa, Farnesio avanzó con su ejército, tomando lugares próximos a Amberes, destruyó las huertas cercanas a la ciudad, ocupó la villa y el castillo de Eeckeren y envió al marqués de Renty a ocupar la ciudad de Malinas, distante 24 Kilómetros de Amberes, lo que hizo en pocos días. Con ello obligó a los defensores de Amberes, que veían esfumarse sus esperanzas de auxilio por parte de Isabel I de Inglaterra, de Enrique III de Francia y de Holanda, a entablar negociaciones para su capitulación.

Estas negociaciones culminaron el



Detalle de la puerta fortificada del castillo de Steen.

18 de agosto de 1585 y en ellas el duque de Parma mostró su magnanimidad e hidalguía acostumbradas para con los vencidos. Tras una década de magníficas campañas militares, Farnesio evidenció que estaba a la altura del duque de Alba en el campo de batalla, y que le aventajaba en el arte de hacer la paz, mostrándose siempre generoso tras sus victorias. Pero nunca fue tan magnánimo como tras el árduo, sangriento y exasperante sitio de Amberes: concedió un perdón general y dio cuatro años de plazo a los habitantes para quedarse, como católicos, o vender sus bienes y abandonar la ciudad. Hizo jurar al conde de Sainte Aldegonde no tomar las armas contra Felipe II durante un año y le obligó a devolver a la Iglesia Católica los templos, conventos, escuelas, hospitales y hospicios y bienes expoliados durante los motines protestantes, y acordó un generoso canje de prisioneros.

Su entrada en Amberes fue recibida con alegría por la población católica. Una muchacha, llevada en una carroza, le ofreció las llaves de la ciudad, marchando a continuación, en lucido cortejo a la catedral inaugurada por el emperador Carlos V en 1521, donde

se entonó un *Te Deum* de acción de gracias por la victoria, que originó la posterior rendición de todo Brabante. Al día siguiente de su entrada en Amberes, tras vencer en uno de los episodios más célebres de la Historia militar, el duque de Parma recibió de manos del conde de Mansfeld el *Toisón de Oro* que Felipe II le había concedido en recompensa por sus servicios a España, pero que él no había querido recibir hasta terminar aquella difícil empresa. La ceremonia, seguida de una gran parada militar a orillas del Escalda, tuvo lugar en el castillo de Steen. Ese día Alejandro Farnesio ordenó pagar los atrasos que se debían a su eficaz y sufrido ejército.

Tras la conquista de Amberes, Farnesio dejó una guarnición de 2.000 soldados españoles y dos escuadrones de caballería ligera, acuartelados con los menores inconvenientes posibles

para la población.

El Rey Felipe II le concedió por esta nueva victoria otra merced muy señalada: devolvió la ciudad y el castillo de Plasencia al ducado de Parma, lo que había constituido el anhelo del padre de Alejandro y de su madre, la princesa D.^a Margarita.

Cuentan algunos historiadores que Felipe II celebró tanto la toma de Amberes como la victoria de San Quintín. Recibió la noticia en Zaragoza, camino de las Cortes de Monzón, estando ya acostado. En aquel momento se levantó, se dirigió al dormitorio de su hija D.^a Catalina, abrió la puerta y sólo pronunció tres palabras: «Amberes es nuestro», y volvió a acostarse, recordando quizás el salmo compuesto por el cardenal Alexandrino en 1571 con motivo de la victoria de Lepanto: *Domine, in virtute tua laetabitur rex* (En tu fuerza, oh Señor, se alegrará el Rey).

UNA CONSIDERACIÓN FINAL

No cabe duda de que la genial idea que tuvo Alejandro Farnesio de construir un puente fortificado sobre el Escalda, le acreditó como gran estratega

ga, general y genio de la poliorcética. Con su acertada disposición ahorró muchos riesgos, tiempo y dinero en un asedio que podría haber durado años. Pero, sobre todo, ahorró las vidas de unos fantásticos soldados, de memoria imperecedera.

NOTAS

(1).- Margarita de Austria –conocida históricamente como Margarita de Parma– era hija natural del emperador Carlos V y de la dama flamenca Juana Van Gest. Nació en 1522 en los Países Bajos, donde pasó sus primeros años. Casó con Alejandro de Médicis y, al enviudar, casó en segundas nupcias con Octavio Farnesio, duque Soberano de Parma, de cuyo matrimonio nació en 1545 Alejandro Farnesio, uno de los mejores Generales de su época. Gobernó los Países Bajos de 1559 a 1567 con prudencia y acierto.

(2).- Cuando el duque de Alba transfirió en 1573 a su sucesor, Luis de Requeséns, el mando de los ejércitos en los Países Bajos, sus efectivos eran de 57.000 oficiales y soldados, de los cuales unos 8.000 eran soldados veteranos de los Tercios españoles con sede en Italia. Estas cifras reflejan la gravedad del conflicto.

(3).- Alejandro Farnesio, duque de Parma, nació en Roma en 1545. Sus hechos de armas más notables en los Países Bajos fueron la toma de Yprés, Brujas, Maestrich, Gante, Amberes y Malinas. En 1588 estuvo al frente de las tropas de élite que deberían invadir Inglaterra con la Armada Invencible. En 1590 fue enviado por Felipe II a Francia para auxiliar a la Liga Católica frente al protestante Enrique IV el Bearnés, obligando a éste a levantar el sitio de París, cuando estaba a punto de rendirse. Tras obtener sobre los protestantes francesas destacadas victorias en Ligny y Corbeil en 1591, y en Aumale en 1592, tomando la ciudad de Rouen, murió el 2 de diciembre de dicho año en Arras, a consecuencia de las heridas sufridas en la batalla de Aumale. A sus dotes de estrategia unió unas magníficas cualidades diplomáticas, gozando siempre del afecto, respeto y admiración de sus tropas.

(4).- Tras la toma de Amberes en 1585, Lillo siguió desempeñando un papel importante a consecuencia del forzado cierre del Escalda: las mercancías con destino a las provincias dependientes todavía de España eran transbordadas en Lillo de barcos holandeses a

navíos antuerpienses, operación que se efectuaba en ambos sentidos. Lillo, y su fuerte, se han convertido actualmente en el apacible poblado Lillo-Fort, dotado de un pequeño puerto de recreo, y constituye uno de los pocos vestigios de los primitivos poblados de los *polders*. Desde él pueden contemplarse las impresionantes torres de refrigeración, de 170 metros de altura, de la central nuclear de Doel, al otro lado del Escalda.

(5).- Las fértiles tierras de Caloo han sido cubiertas con una capa de 5 metros de espesor de tierra, como plataforma de modernas instalaciones industriales y portuarias, y de numerosas dársenas.

(6).- Los arcabuces y mosquetes de trinchera estaban provistos de un tope de hierro situado en la parte inferior del cañón, que se apoyaba en la trinchera o muralla, a fin de atenuar su retroceso.

(7).- Los brulotes eran embarcaciones cargadas de pólvora y materias combustibles o inflamables, y todo tipo de proyectiles, que se dirigían sobre los buques o instalaciones del enemigo, con el objeto de incendiarlos o provocar su explosión.

(8).- En esta ocasión, se aprovecharon las lápidas de las sepulturas del cementerio de Amberes.

(9).- El Alférez Vega, gracias a cuya oportuna alerta pudieron salvarse muchos soldados, fue recompensado por Farnesio con el mando de una compañía de arcabuceros, cargo que desempeñó con eficacia, hasta su muerte en combate.

(10).- Los diques en los Países Bajos, muy numerosos, son terraplenes de tierra levantados para defenderse de las inundaciones del mar y de los ríos. Y como la fuerza de las aguas hace mudar el estado del dique, se construyen otros, de mayor altura, para recoger más agua y evitar así mayores inundaciones, que constituyen los contradiques. El que nos ocupa aquí, situado al sur de Lillo, tenía unos 4 metros de anchura en su parte superior, y era utilizado, además, como camino en época de lluvias.

(11).- Se denominaba fajina un haz de ramas delgadas, muy apretadas entre sí, que usaban los ingenieros militares para revestimiento de trincheras, muros, fosos y diques.

(12).- Confiaban ese día los flamencos en los terribles efectos de un navío gigantesco, y de rara construcción, ideado también por Giambelli, que constituía una verdadera fortaleza flotante, erizada de cañones de grueso calibre y repleto de arcabuceros. Tal era la esperanza depositada en este nuevo ingenio, que lo habían bautizado *El fin de la guerra*, equipándolo con 800 tripulantes y soldados. Pero

aunque consiguió dañar seriamente los muros del fuerte de «La Plata», su veterana guarnición, mandada por el capitán Miguel Benítez, consiguió rechazar el asalto, causando más de 400 muertos a los asaltantes y dejando con su artillería tan malparada la mastodóntica nave que, para retirarse hacia Amberes, tuvo que arrojar al agua casi toda su artillería, y aún así no pudo guarecerse en el puerto de Amberes, pues encalló cerca de Ordenen, donde el conde de Mansfeld hizo prisioneros a los supervivientes y terminó de destruirla.

Fotografías: Yvette Hinnen de Terol

BIBLIOGRAFÍA

BARNADO y FONT, F.: "Sitio de Amberes". Madrid, 1891.

BELENGUER, E.: "Felipe II". Madrid, 1988.

BENNASAR, B.: "Un siècle d'Or espagnol". París, 1982.

BLYTH, D.: "Flamish Cities Explored". Londres, 1999.

DEYON, S y LOTTIN, A.: "Les casseurs de l'été 1566. L'iconoclasme dans le Nord". Lille, 1986.

DUQUE DE MAURA: "El designio de Felipe II". Madrid, 1957.

ELLIOTT, J. H.: "Imperial Spain 1496-1716". Londres, 1963.

FERNÁNDEZ MONTAÑA, J.: "Felipe II, Rey de España, en relación con artes, artistas, ciencias y sabios". Madrid, 1912.

GRIERSON, E.: "King of Two Worlds". Londres, 1974.

LYNCH, J.: "Spain 1516-1598. From Nation State to World Empire". Oxford, 1991.

MARQUÉS DE LOZOYA: "Historia de España". Tomo 4. Madrid, 1980.

PARKER, G.: "España y los Países Bajos 1559-1659". Madrid, 1986.

PÉREZ, J.: "L'Espagne de Philippe II". París, 1999.

QUATREFAGES, R.: "Los Tercios españoles (1567-1577)". Madrid, 1979.

SÁNCHEZ ALBORNOZ, C.: "España, un enigma histórico". Madrid, 1935.

SUY, K. y ASAERT, G.: "Antwerp. A port for all seasons". Amberes, 1998.

THOMPSON, I. A. A.: "War and Government in Habsburg Spain. 1560-1620". University of London, 1976.

WALSH, W. Th.: "Felipe II". Madrid, 1958.

FUERTE DE CABRERIZAS ALTAS

Jesús Romero Cuenca
y
Amador Ruibal

1º INTRODUCCIÓN: EMPLAZAMIENTO

Tras la demarcación de los límites de Melilla en 1862 y después de que se construyeran entre los años 1881 y 1886 las torres de vigilancia de San Lorenzo, Camellos y Cabrerizas Bajas, se continuó la tarea de intentar la impermeabilización de la frontera mediante una serie de construcciones más avanzadas, en primera línea, integradas por los fuertes de Rostrogordo, Cabrerizas Altas y Purísima Concepción.

A estas fortalezas, que tenían diferentes plantas por su adaptación a los respectivos parajes donde fueron alzadas, se les encomendaba la novedosa misión de cerrar los pasos en los lugares inmediatos a la línea fronteriza. Ubicadas en posiciones estratégicas, además tenían la pretensión de dominar o poder defender parte del terreno limítrofe.

El fuerte de Rostrogordo se construirá entre los años 1888 y 1890 y el de Cabrerizas Altas se empezó a construir el 5 de julio de 1885, terminándose la obra el 30 de junio de 1893.

Igualmente las fortalezas de Rostrogordo y Cabrerizas Altas se caracterizan porque se sitúan más avanzadas que las torres defensivas, en primera línea, en la meseta de Rostrogordo y por que tienen capacidad para alojar un mayor contingente de soldados de infantería e incluso caballería con sus correspondientes animales.

El fuerte de Cabrerizas Altas se encuentra situado en una elevada posición, bastante avanzada y próximo al límite del campo marroquí. La naturaleza y accidentes de esta parte del campo surcada por profundos barrancos, hace que el radio de acción de este



Vista del frente del fuerte de Cabrerizas Altas. (Melilla).

fuerte sea bastante limitado en algunos sitios de la zona que mira al campo moro, pero amplio y extenso hacia las proximidades del río.

2º DESCRIPCIÓN DE LA FORTALEZA Y ESTUDIO DE SUS CARACTERÍSTICAS

Su forma es poligonal con tres frentes rectilíneos, de sus cinco caras, y dos caponeras o torres flanqueantes. Frente de cabeza, donde está la entrada, de 35 metros, lado derecho 34, lado izquierdo 28, frente de gola 50.

Ocupa una superficie de 1.200 m² y tiene foso de 6 metros de anchura y 6 de profundidad, que se salva por un puente corredizo, de dos tableros, cada uno de estos de 110 centímetros de ancho.

El foso es incompleto, y su piso, en la caponera del frente de gola queda a la altura del terreno natural, cubrién-

dose el espacio abierto con una verja de hierro de 6 metros de elevación, que arranca de la contraescarpa. La fortaleza está dotada de dos aljibes, con una capacidad de 96 metros³ cada uno.

Todo el conjunto está construido con mampostería, que estuvo enfoscada, y ladrillo.

Frente principal o de la entrada

Es el más cuidado, decorativamente hablando. Mira al sudeste y ante él hay una gran explanada, pues se ha regularizado el terreno, que se emplea como patio de armas del acuartelamiento legionario dentro del cual se encuentra hoy la fortaleza.

Es un frente longitudinal de 35 metros, que va desde el gran torreón del ángulo sur, hasta el ángulo opuesto, redondeado, al este, que tiene una garita en su parte superior. En su centro aproximadamente, se encuentra la entrada a la fortaleza.



Detalle del coronamiento de una torre

En este frente hay tres niveles constructivos:

- El inferior, que corresponde al foso, presenta muros en talud, sin más aberturas que las aspilleras de la parte baja de las torres, que cubren el foso con tiro de flanco.

- El intermedio, ligeramente retranqueado como si el inferior le sirviera de asentamiento, corresponde al nivel de las cámaras internas de la fortaleza, dependencias de alojamientos de las tropas y servicios. Está caracterizado por una larga fila de aspilleras dispuestas para cubrir el frente con tiro rasante, desde las cámaras internas.

- El superior, separado del intermedio por una moldura de ladrillo, presenta asimismo una fila continua de aspilleras para fuego fusilero salvo en la torre como ya se indicará, rematan-

do en un coronamiento continuo, a modo de cornisa, también de ladrillo, semejante a la moldura que limita su zona inferior, salvo en la parte de la entrada que se estudiará a continuación. A este nivel se sitúa la garita.

La entrada

Destaca por sus características decorativas del resto de este frente. Se abre en un cuerpo rectangular, que sobresale ligeramente del resto del muro.

Está construida en mampostería, como el resto del fuerte, pero sus ángulos, que la encuadran a modo de un marco, están hechos de ladrillo que contrasta, por su color rojizo, con el dorado de la piedra.

En ladrillo se ha construido también un elegante remate superior, a modo de las platabandas de un arquitrabe,

bajo la saliente gola de la cornisa, que separa la zona inferior del coronamiento almenado.

El marco de la puerta, las jambas y el arco de medio punto que la cubre, también son de ladrillo.

La puerta es de grandes dimensiones, pues tiene una anchura de 3,25 metros para permitir el paso de las piezas de artillería y una altura máxima de 3,60 metros permitiendo la entrada de hombres a caballo.

Sobre la clave del arco, en un rectángulo de fondo azul pálido, se encuentra un colorista escudo de España, rematado por dos leones rosáceos, con larga melena de un color gris azulado, sobre un fondo de tres banderas españolas a cada lado.

A ambos lados de la puerta en los riñones del arco, se han dispuesto sendas lápidas conmemorativas dedicadas, una al general don Juan García Margallo, el cual encontró la muerte en este lugar, y otra al teniente general don Miguel Primo de Rivera y Orbaneja, por la acción en la cual le fue concedida la Cruz Laureada de San Fernando.

La protección de la entrada se encomienda a una doble línea defensiva, formada por una línea inferior de cuatro aspilleras rectangulares, que internamente corresponden a las estancias del cuerpo de guardia situada a ambos lados tras la puerta, y una línea superior de seis aspilleras del mismo tipo emplazadas entre el escudo y la cornisa.

Finalmente, sobre ellas, se encuentra la línea de almenas, cuyo espacio inter-almenas es muy estrecho lo que nos indica ya desde el exterior que son meramente decorativas.

Ante la entrada está el puente sobre el foso, hoy de hormigón que en su momento fue de madera, y como ya se ha dicho, tiene 6 metros de largo y 2,20 metros de ancho, salvando el foso con la ayuda de un pilar intermedio.

El foso

El foso no rodea por completo la fortificación, ya que ante las torres no existe, por lo que se puede decir que se desarrolla en torno a la entrada y al frente opuesto a la misma. Está muy bien conservado ante dos de sus



Entrada de la fortaleza

caras, donde se extiende en continuidad como un elemento defensivo único y común, el frente principal o de la entrada y el frente nordeste, pues ante ellos debió existir siempre una zona de terreno más elevada y relativamente plana, que facilitaría la llegada a la posición defensiva, lo que justificaría la existencia del foso, mientras que en otros puntos de la fortaleza, como el sudoeste, el suelo formaba un declive más rápido, creando un desnivel mayor que no lo hacía tan necesario.

El foso se desarrolla pues entre ambas torres pentagonales, protegiendo los frentes de la construcción y los ángulos que no tienen torres y, de un modo especial, la entrada a la fortaleza.


En cuanto al frente opuesto a esta, el noroeste, el foso, está adaptado en su trazado a la forma peculiar de esta zona del fuerte, por lo que parece hecho en zig-zag, por la existencia del chaflán, mientras que ante el frente sudeste, si lo hubo, ha sido enmascarado por construcciones posteriores.

La garita

Es una pequeña construcción de ladrillo, fruto de una restauración moderna, aunque las llagas existentes en el redondeado ángulo nos indican que hubo una construcción anterior de este tipo.

Arranca de una elegante base, a modo de cono invertido, sobre la cual se desarrolla la moldura de ladrillo. A partir de aquí su cuerpo cilíndrico ocupa todo el nivel superior del fuerte, sobresaliendo sobre él su coronamiento almenado.

Hoy se abren en ella cuatro vanos, que permiten el control de ambos frentes de la fortaleza hasta las torres



El brocal del aljibe y los vanos de las dependencias.

pentagonales, lo que nos indica su misión de vigilancia.

Los otros frentes de la fortaleza: el frente sudoeste y el noroeste

Son los más cortos, por tener en la zona de unión un gran chaflán cóncavo, a modo de 5º frente, en la esquina opuesta a la garita.

En cuanto a sus características arquitectónicas son muy semejantes a los otros frentes, pero con algunas diferencias:

1ª. En ambos, su coronamiento está adaptado para la artillería, con tres cañoneras en cada uno y, entre ellas, pequeñas ventanas para la observación, que pueden ser usadas como aspilleras para el fuego fusilero.

2ª. La zona inferior del frente sudoeste está enmarcada por construcciones modernas, adosadas a su base, las mismas que ocultan el posible foso de esta zona.

El chaflán del ángulo oeste

Es ligeramente cóncavo. En su parte superior destacan dos cañoneras, situadas justo en la desembocadura de la rampa que permite subir las piezas, munición y hombres a las terrazas del fuerte.

En sus esquinas, en el punto de unión con los frentes respectivos, hay dos torrecillas o garitas.

Este chaflán permite cubrir con fuego artillero la «capital», es decir el punto que quedaría muerto para las piezas del fuerte si se hubiera terminado este lugar en ángulo como el opuesto, lo que sería un problema dado que enfrenta directamente el campo enemigo en caso de conflicto.

Hay que observar que el chaflán crea un punto muerto inmediatamente debajo de sus muros, si el enemigo logra alcanzar el foso salvando la zona cubierta por el fuego artillero y fusilero, ya que este punto, la zona al pie de la fortaleza en la parte cóncava, no está cubierta por el tiro de flanco de las grandes torres, pero puede ser defendida arrojando granadas desde el coronamiento, por encima del parapeto, aniquilando así a quienes hubiesen podido llegar a la base de los muros en este lugar.

Toda la parte superior de la fortaleza de la zona opuesta a la entrada, es decir, el coronamiento de los frentes



Cámaras acondicionadas para museo.

noroeste/sudoeste y del chaflán, parece ser una reforma posterior a la construcción original, cuyo objetivo sería permitir concentrar un mayor número de piezas artilleras, para lograr una mayor potencia de fuego sobre el campo marroquí. Aquí se dispondrían ocho piezas artilleras que unidas a las diez, que podrían llegar a situarse en las torres, nos dan un máximo de 18 cañones para emplazar en el fuerte, sobre las murallas.

Las torres pentagonales

Constituyen dos auténticos baluartes artilleros, salientes del núcleo del fuerte, emplazados en los ángulos norte y sur de la fortificación. Ambos son semejantes en dimensiones y elementos estructurales y constructivos.

Constan de tres niveles:

El inferior corresponde, como en los frentes descritos, a los muros en talud que dan al foso. Aquí si hay aspilleras, lo que no sucede en los muros largos, lo que se explica por la necesidad de cubrir el foso con tiro de flanco. Hay cinco en cada cara, a este nivel, salvo en los frentes que miran al foso, donde una de ellas ha sido sustituida por una puerta, que permite el acceso directo al mismo desde cada una de las torres. Una de las puertas se abrió, como se indica en la referencia histórica, en 1894 en una reforma del fuerte.

El segundo nivel de las torres no está marcado por separación alguna y, como en el resto de la fortaleza, corresponde a la principal línea defensiva fusilera. Consta también de cinco aspilleras en cada frente. Entre ellas nacen unos contrafuertes de ladrillo, a modo de elegantes y alar-

gadas pirámides invertidas, que se unen en la parte superior mediante arcos de medio punto, bajo la moldura de ladrillo que marca el comienzo del tercer nivel de las torres.

Estos arcos crean una corsera, que corrige el efecto del talud de los muros y amplía la plataforma artillera superior con una línea continua de matacanes en el suelo de su perímetro, que permite cubrir la base de los muros de las torres con fuego fusilero o arrojando granadas desde lo alto.

En los muros del tercer nivel, sobre la moldura indicada, que está emplazada a la altura de las aspilleras del cuerpo principal de la fortaleza, lo que ya nos indica su mayor altura, encontramos una cañonera en el centro de cada uno de los frentes de las torres que miran al exterior. Sus jambas son abocinadas y se cubre con bóveda rebajada de ladrillo. Hay también dos pequeñas ventanitas, a cada lado de la cañonera que parecen hechas para permitir labores más bien de observación que de defensa aunque pueden ser usadas para ello.

Una cenefa de ladrillo, a nivel superior al de las cañoneras, sostiene el redondeado remate del parapeto, que en las torres es de mampuesto. Esta planta superior de la torres sobresale por encima del nivel de los parapetos del cuerpo principal.

Interior de la fortaleza

Una cámara, a modo de ancho pasillo tras la entrada, nos conduce al patio de armas, cuadrangular perfectamente enlosado con baldosas irregulares.

En él destacan dos artísticos brocales de pozo, en piedra, y la rampa, que se



Interior de la torre. Obsérvese el gran número de documentos en los muros y el pilar que sostiene la bóveda.

dirige hacia el ángulo sudoeste, describiendo una ligera curva, en pendiente, hasta alcanzar la terraza defensiva. Permite la subida de las piezas de artillería, la munición y pertrechos de todo tipo, más el acceso de la tropa a las terrazas, emplazadas sobre las cámaras para alojamiento de soldados y mandos, enfermería, capilla y demás dependencias habituales en la fortaleza, que están situadas tras los muros defensivos rodeando el patio.

Desde las terrazas se alcanza, a su vez, la gola de las torres pentagonales artilleras, donde estaban emplazadas las piezas de artillería, en su mayor parte, lo explica la solidez de su suelo, bóvedas de mampuesto apoyadas sobre un sólido pilar, como se verá al hablar de las dependencias.

Todo el conjunto interno está restaurado y muy cuidado, como se puede apreciar en los detalles decorativos que se han puesto, maderas de las ventanas, herrajes, cubiertas de los pozos, campana y, de modo especial, en la iluminación.

El frente de las dependencias de alojamiento presenta múltiples ventanas y puertas rectangulares, enmarcadas en ladrillo, más una moldura de este material, que indica in el remate de este cuerpo, sobre el que se asienta el parapeto interno de la terraza defensiva.

Parte de las antiguas cámaras han sido acondicionadas para museo, sobre todo los frentes noroeste y noreste, donde se conservan múltiples objetos de todo tipo, armas, uniformes, condecoraciones, menciones honoríficas, estandartes, libros y todo tipo de documentos relacionados con la Legión.

Destaca especialmente la cámara de la torre, a nivel del patio, donde un pilar cilíndrico central sostiene el peso de las sólidas bóvedas que parecen gallonadas. En ella hay una magnífica colección de documentos gráficos, fotografías, textos y artículos periodísticos, que constituyen una importante fuente documental para el estudio de la historia de la Legión y las campañas de Marruecos.

3º REFERENCIA HISTÓRICA: LA GUERRA DE MARGALLO

La fortaleza de Cabrerizas Altas se hizo célebre en toda España en la Guerra de Margallo, por el fuerte asedio sufrido y por morir en sus puertas el general Juan García Margallo, hecho que dio su nombre al conflicto.

Esta guerra, tuvo su origen por la construcción, en 1893, del fuerte de la Purísima Concepción, cercano al cementerio musulmán de *Sidguariach*, en él que, según era habitual, todos los viernes acudían al mismo las mujeres y ningún hombre podía aproximarse a ellas. Esta situación dio lugar a un descontento de la población indígena y, tras varias interrupciones de las obras por destruir los rifeños por la noche lo que los obreros presidiarios construían durante el día, el 2 de octubre se produjo una enérgica agresión por parte de los fronterizos que dio lugar a la indicada guerra de Margallo.

Un gran número de rifeños acosaron el fuerte de Cabrerizas y prueba de ello sería el número de balas que fueron a impactar contra sus muros, con tal potencia que los proyectiles incluso llegaron a atravesar los blindajes de chapa de hierro de las ventanas y a romper el palo de la bandera de señales.

El coronel de Ingenieros Francisco Roldán, contó 1.623 balazos en los paramentos del fuerte, así como algunos impactos ocasionados por los disparos de un cañón en manos rifeñas.

Este asedio dio lugar a diversos actos heroicos, ocurridos en el fuerte de Cabrerizas Altas durante la guerra de Margallo, que tuvo lugar entre el 2 de octubre de 1893 y el 31 de marzo de 1894, fecha en que se firma el Tratado de Marraquech que puso fin a la guerra. En ella se distinguieron:

General Juan García Margallo.

Nacido en 1839 y muerto el 29 de octubre de 1893, a las puertas del fuerte, después de haber sido cercado la tarde anterior, cuando intentaba romper el cerco a que estaban sometidos, tratando de ayudar a un convoy que procedía de la Plaza. Eran las 10,30 de la mañana.

Teniente de Infantería Miguel Primo de Rivera.

Ganó una Cruz Laureada de San

Fernando al salir junto con otro teniente y cinco soldados al exterior del fuerte y conseguir recuperar del enemigo un cañón que habían arrebatado en su ataque. Este teniente fue después el Presidente del Directorio Militar, general Primo de Rivera.

Teniente de Infantería Vicente García Cabrelles.

Estando asediado el fuerte de Cabrerizas Altas, el general García Margalló decide sacar a la explanada inmediata a la puerta principal del fuerte, dos piezas de artillería de montaña.

Con ellas van los tenientes de este arma Saltós y García Cabrelles con doce soldados del Regimiento de Extremadura, que logran emplazar las piezas, recibiendo en esta acción el teniente Cabrelles un tiro en la pierna.


Fue entonces cuando el general Margalló atraviesa la puerta del fuerte y cae fulminado por un balazo.

El teniente García Cabrelles, herido, anima a sus hombres y cuando el general Ortega va a auxiliarle recibe un tiro en la cabeza que le priva instantáneamente de la vida.

La muerte del teniente Cabrelles, produjo enorme sensación entre la guarnición del fuerte, que fue testigo de sus repetidas acciones en aquella mañana. Recibió sepultura junto a nueve héroes más, en el mismo foso del fuerte bajándole a él por una de sus cañoneras. Nacido en Madrid en 1865, ingresó en la Academia de Artillería en 1884 y en el momento de su muerte contaba 28 años de edad.

Soldado Antonio San José.

Este soldado pertenecía al batallón disciplinario de Melilla, y formó parte del convoy que se dirigía al fuerte de Cabrerizas Altas el 28 de octubre de



Patio y rampa del fuerte.

1893 —este es el convoy que se trataba de apoyar desde la fortaleza sacando las dos piezas artilleras—, acción en la que encontraron la muerte el general Margallo y el Teniente García Cabrelles.

El convoy se organizó para reforzar la defensa del fuerte sitiado y en el combate, que tuvieron que librar sus componentes mientras se acercaban a la fortaleza, el soldado Antonio San José cayó herido de bala en un muslo, quedando rezagado en un barranco próximo. Se levantó como buenamente pudo y, a pesar de estar rodeado de enemigos luchó con gran coraje.

Desde las murallas del fuerte se dieron cuenta de la angustiosa situación del soldado y trataron de cubrirle con fuego de fusil.

Arrastrándose y camuflándose pudo llegar al fuerte, donde al abrirse la puertas dijo «bien me he ganado la vida». Tras decir esto, suspiró profundamente y perdió el conocimiento, trasladándolo a la enfermería donde calificaron su herida de extrema gravedad.

El suceso protagonizado por este soldado fue contemplado con profunda admiración por sus compañeros desde el fuerte, por lo que su actuación fue elogiada por todos y dio mucho que hablar por entonces.

Teniente Antonio Mejías Orellana.

Primer teniente del batallón disciplinario, muerto en el convoy enviado desde la Plaza al fuerte de Cabrerizas Altas, a las 7,00 de la mañana del día 28 de octubre de 1893.


Sargento Joaquín Quesada Ruano.

El sargento del disciplinario, falleció en combate el día 27 de octubre de 1893, en el fuerte de Cabrerizas Altas.

CONCLUSIÓN

El fuerte de Cabrerizas Altas constituye un buen ejemplo de la moderna arquitectura militar española, uno de los pocos vestigios que podemos encontrar en tan excelente estado de conservación y tan bien cuidados.

Su aprovechamiento como museo o como edificio con finalidad cultural o turística sería una garantía de supervivencia.



El foso y el puente cubiertos por la torre.

No solo interesa como edificio representativo de la arquitectura militar, finalidad con la que fue construido y a la que indudablemente sirvió, sino que sorprende por los efectos decorativos obtenidos por su constructor con el juego de combinación de materiales, ladrillo y piedra, que resulta muy llamativo especialmente en la zona de la entrada y en las torres pentagonales, en su elegante corsera, todo lo cual recuerda las construcciones mudéjares, por lo que podríamos relacionar este edificio con las tendencias historicistas, y concretamente neomudéjares, que se dan en España en los siglos XIX-XX.

Hasta ahora, a diferencia de lo que sucede en otras naciones de Europa, este tipo de arquitectura, la arquitectura militar de los siglos XIX-XX, no ha sido considerado objeto de interés más que en función de su utilidad práctica. Perdida ésta, es hora ya de que historiadores y arqueólogos comencemos a preocuparnos por unos edificios que son también, como los castillos medievales, los campamentos romanos o los castros celtibéricos, un trozo de nuestra historia.

El fuerte de Cabrerizas Altas, se encuentra ubicado actualmente dentro del acuartelamiento «Millán Astray», sede el Tercio Gran Capitán 1º de la Legión, cuyos componentes lo cuidan con esmero.

Fotografías: José y Alejandro Campos.

REFERENCIAS BIBLIOGRÁFICAS

- Revista «Trapana».
- Callejero de la ciudad de Melilla.
- Diversos apuntes de la A. E. M.

EL CASTILLO DE BOU NEGRE (Argelita, Castellón)

José Manuel Melchor Monserrat
Josep Benedito Nuez
(Arqueólogos)

INTRODUCCIÓN


La intervención arqueológica que a continuación describimos forma parte del proyecto de puesta en valor de la torre del *Bou Negre* en el municipio de Argelita, y está impulsada a instancias del ayuntamiento del mismo municipio. En primer lugar, estos trabajos pretendían documentar la existencia de estratos arqueológicos fértiles en el subsuelo, junto a algunas de las principales estructuras que todavía se conservan. Con los resultados que se han obtenido se podrá valorar debidamente la necesidad de futuras intervenciones arqueológicas dentro del proyecto de rehabilitación y consolidación de la torre y de su entorno.

Se realizaron dos sondeos arqueológicos en el interior del recinto amurallado: frente a la torre el número uno y al lado de la muralla de tapial de mortero el segundo, cada uno de ellos con resultados distintos.

ANTECEDENTES HISTÓRICOS

Se conoce prácticamente desde el siglo XII, además mantiene casi siempre la misma ortografía Bueynegro. Con la expulsión de los moriscos, decretada en 1609, quedó el municipio de Argelita casi desierto. Más tarde el Señor de Argelita, Pedro de Escribá, otorgó la Carta Puebla el 23 de febrero de 1611. Posteriormente, perteneció también al marqués de Monistrol.

La torre del castillo del Buey Negro está edificada entre los valles del *Millars* y *Villamalefa*, dentro del municipio de Argelita, sobre el eje de la divisoria de aguas de tales ríos (FORCADA, 1987). El conjunto castrense responde a obra medieval citada docu-



Castillo de Bou Negre, zona exterior de la torre, después de la limpieza.

mentalmente en 1178, y forma parte del conjunto de castillos que delimitaban la Diócesis dertusense cuando la concesión real por parte de Alfonso II de Aragón al consagrarse la nueva Catedral de Tortosa. También fue fita histórica en la partición de lindes entre las Diócesis de Segorbe y Tortosa.

En este recinto fortificado aparece la torre, de planta ligeramente rectangular, levantada en robusta piedra de cantería y considerada por algunos autores como romana pues en sus alrededores hallaron cerámica de esa época (FORCADA, 1987).

La conquista cristiana de estas tierras fue larga y por etapas a tenor de las donaciones hechas a los Obispos de Segorbe, D. Guillermo y *Frey Ximeno* así como a la Iglesia metropolitana de Tarragona. Tales donaciones tuvieron lugar siempre después de 1235, con anterioridad al mes de abril de 1236 la primera de ellas, también

con anterioridad al mismo mes de 1238 la segunda, y entre 1238 y 1248 la tercera.

El señorío árabe de *Abu Zayd*, antiguo gobernador almohade de Valencia está inserto en los dominios cristianos, en reconocimiento a la existencia de pactos con Jaime I: Calatayud en 1229, Teruel en 1232 y de nuevo Teruel en 1236. Además de los seis castillos citados en Calatayud, le daba la cuarta parte de sus rentas al aragonés, que gozó de prestigio y libertad de movimientos en los estados que la Corona le permitió reconquistar tras los acontecimientos ocurridos en 1235, al hacerse pública la conversión de *Zaid* al cristianismo. Consecuencia de todo ello fue la recuperación de tierras que quedaron enclavadas sobre un amplio terreno comprendido entre los picos de *Penyagolosa*, *Pina* y *Penya Geganta*. Sobre estas tierras se encuentran una serie de castillos situados junto al Mijares o en las



Zona de la torre, antes de la limpieza.

cuenas de sus afluentes. Sobre este territorio se centran los dominios de Zaid salvo en dos de sus castillos que donó a nobles que le ayudaron en la recuperación de las tierras; los castillos de Arenós y Castellmontán que pasaron a manos de Ximén Pérez de Tarazona y Pedro de Vallterra.

La Casa Ducal de Villahermosa fue heredera de la Baronía de Arenós. En 1465, Juan II de Aragón hacía donación de la Baronía de Arenós a su hijo D. Alfonso de Aragón, tras la muerte de Alfonso II, Duque de Gandía. La concesión tuvo lugar cuando el sitio sobre el Castillo de Toga, por Gómez Suárez de Figueroa, que estaba en manos de Jaime II de Aragón. Los miembros nobiliarios de la Casa de Villahermosa se desentendieron pronto de cuanto concierne a las tierras castellanenses. Retiene el título nobiliario en el primer tercio del siglo XX, D. Juan Antonio Arloz y Hurtado



Alzado de la torre conservada.

de Zalcívar.

La fortaleza más representativa del Ducado de Villahermosa es el Castillo de su nombre que se halla sobre la muela en la confluencia del río de Villamalefa o Villahermosa y el Carbó procedente de Penyagolosa. La fortaleza participó en distintas acciones como fue la guerra entre los descendientes de D. Blasco Ximénez de Arenós en 1291 tales como Alda Ximénez de Arenós y Gonzalo Ximenez de Arenós. También en las contiendas entre la Corona y la Casa de Gandía en 1464 y 1477 y en la guerra de Sucesión española siendo incendiada la población con su castillo en 1707. La población fue reconstruida pero no su recinto castrense, sin embargo, en las Guerras Carlistas fue rehabilitado por su posición estratégica en el valle del Villamalefa.

Otras obras castrenses dependientes del Ducado de Villahermosa fueron los castillos de «Villamalefa», «Buey Negro», «Ludiente», «Espadilla» y «Ayódar».

ANTECEDENTES ARQUEOLÓGICOS

A. Bazzana, P. Cressier y P. Guichard realizan un estudio muy interesante titulado *Les châteaux ruraux d'Al-Andalus. Histoire et archéologie des husun du Sud-est de l'Espagne*, donde incluyen un trabajo de campo sobre el castillo de Bueynegro, entre Argelita y Ludiente. En primer lugar, dedican un apartado a la descripción del yacimiento, que está acompañada de documentación gráfica y cartográfica: se trata de una inmensa tabla rocosa perfectamente protegida en el norte y noroeste por grandes escarpes que resultan totalmente inaccesibles. En el este, sur y suroeste el acceso está protegido por lienzos de muralla y una torre que defiende una entrada. En la parte más alta existen construcciones agrícolas recientes que se organizan alrededor de una construcción maciza, de piedras escuadradas. La cronología no está clara para los autores; la cimentación de la torre que se levanta en la parte más elevada, realizada a base de piedras de gran tamaño puede ser anterior a la época cristiana, mientras que el resto es más

reciente. La muralla es de factura musulmana y está elaborada en *tabiyya* (encofrado de mortero). El castillo aparece citado en la documentación en los dos o tres decenios que siguieron a la Reconquista, el castillo dejó de ser utilizado muy pronto. Respecto al estudio de la cerámica, es abundante y cubre la época musulmana (siglo XI) y la época cristiana hasta el siglo XIV.

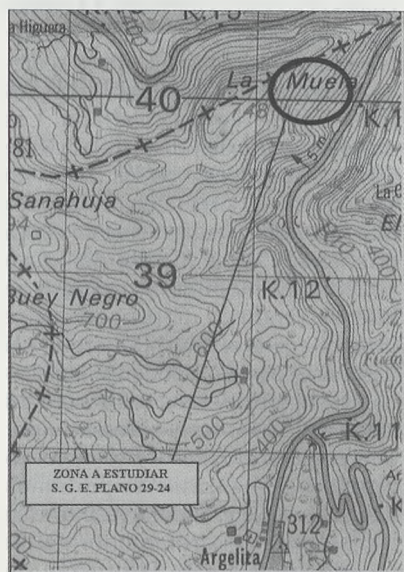
Bazzana en el año 1996 publica el trabajo titulado *Archeologie de l'habitat medieval dans l'ancien Shark Al-Andalus (Espagne, Orientale)*. En primer lugar, describe el entorno geográfico del yacimiento: está defendido en el sector norte y noroeste por escarpes rocosos y un desnivel próximo a los 300 metros, que determina el meandro profundamente encajado de un torrente. En el sector suroeste una alta densidad de fragmentos cerámicos indica para el autor un hábitat semi-permanente. En el sector sureste construcciones contemporáneas de uso agrícola (masías) se edifican en el interior del recinto defensivo y se adosan a una torre de aparejo regular, que puede ser de época cristiana. En el sector noreste otra torre, ésta de época islámica, protege uno de los accesos al recinto. Las defensas están construidas en *tabiyya* (encofrado de mortero) y se construyen para completar los sectores donde los escarpes rocosos son menos elevados y para reforzar los dos pasajes a través de los cuales el acceso es más fácil. La cronología que establece el autor va desde la época islámica reciente, pues aparece cerámica musulmana de los siglos XII y XIII, y época cristiana. Las murallas defienden una superficie de 15 hectáreas, dentro de las cuales no se encuentran otras construcciones que una torre, posiblemente de época cristiana, y unas masías de época reciente. El mobiliario cerámico se inscribe dentro de un periodo que se mueve entre el final del siglo XII hasta la época de la conquista cristiana. En superficie es más denso por un lado en el sector sur y suroeste, y por otra parte en el noreste. Por tanto, en opinión de Bazzana no podemos hablar de un verdadero recinto castrense, más concretamente de un recinto rural donde la función de hábitat borra la de refugio.

A lo largo de los años que siguen a la conquista cristiana, el castillo del *Bounegre* todavía aparece en referencias documentales, pero muy pronto dejó de ser utilizado. Aparece citado como centro de un territorio, dentro de los límites de la diócesis de Tortosa (1225). También aparece en un documento concerniente a la archidiócesis de Tarragona (1247). Es conocida alguna mención posterior a finales del siglo XIII, una de las últimas apariciones se encuentra en el testamento de *Sayyid Abu Zayd* en octubre de 1262 (MOLINA LÓPEZ, 1977: 123-130).

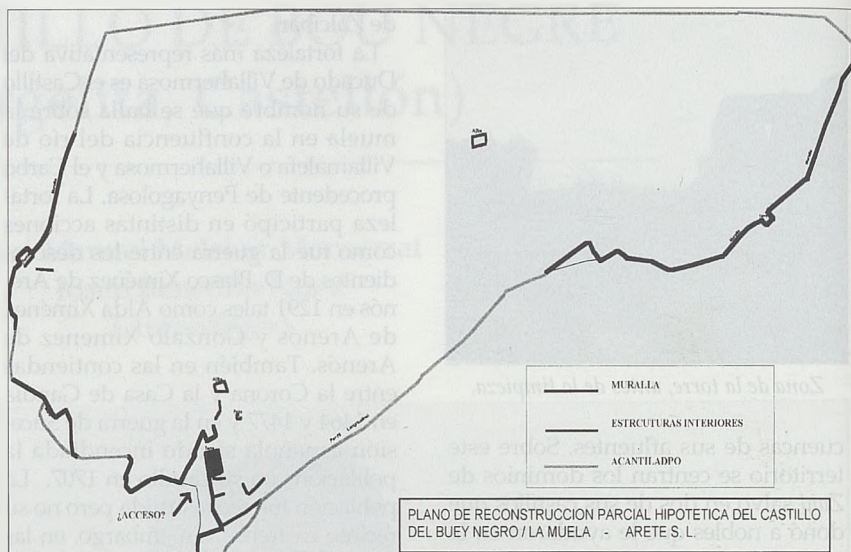
OTROS ESTUDIOS

El nombre de la partida rural de *Bounegre*, en un trabajo elaborado por Miquel Barceló y Laura Vea y publicado en 1996 en la revista *Faventia*, se pone en relación con un vocablo del léxico botánico *tamazight* (bereber). Este ejemplo es utilizado para caracterizar la variante dialectal hablada por los *Gelida*, inmigrantes de *al-Andalus* con anterioridad al siglo X d.C.

En época islámica hay una relación evidente entre esta fortificación y el núcleo andalusí de Argelita. La primera cita documental de *Bounegre* es de 1178; en la dotación de la Sede de Tortosa por parte del rey Alfonso con motivo de la consagración de la cate-



Zona a estudiar.



Plano de reconstrucción parcial hipotética del castillo

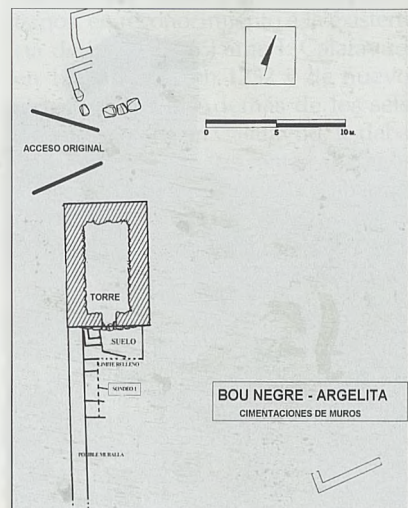
dral románica se confirman los antiguos límites del obispado entre los cuales está *Bou Negre cum suis terminis*. Esta primera mención documental es bastante anterior a la conquista feudal del territorio, hecho que indica que se trata de un lugar con cierta entidad.

El año 1225 ya aparece como *castrum* y como límite del Obispado de Tortosa. En el año 1236 pasa a pertenecer al Obispado de Segorbe y el año 1247 es donado a la catedral de Tarragona. A partir de ese mismo año aparece con la forma castellanizada de *Bueynegro*. C. Barceló la recoge en 1247 y en 1262 y propone que podría tratarse de un calco semántico del árabe *tawr aswad* (la traducción sería *buey negro*). Por otra parte, Miquel Barceló y Laura Vea piensan que *Bounegre* es, en el inicio, una transcripción de *Bu nerzo*. De esta manera G. Marcy en su inventario de la flora de los territorios controlados por los *Ait Gellidassen* (tribu que a principios de este siglo controlaba buena parte del Atlas Septentrional) hace referencia de la alcaparra que en lengua *tamazight* local es denominada de dos formas: *bou nerzo* y *zouj ibaqirn*.

La posibilidad de que se trate de un latinismo fue descartada debido a la existencia del término botánico *bu nerzo*. *Bu* es una partícula locativa habitual en el vocabulario *tamazight* sobre especies vegetales. En este dominio lingüístico son abundantes

los lugares a los cuales se otorga el nombre de una planta; por ejemplo los casos más próximos de *Bou Taka* y *Bou Tebena* (el lugar de la ginebra y el lugar de la paja). De esta manera, el lugar de *Bounegre* cerca de Argelita no sería más que un lugar donde crecen las alcaparras silvestres, en una plataforma rocosa propicia para la formación de colonias de *capparis spinosa*.

El nombre actual de Argelita es una derivación de *Arjalidah*, asentamiento ya documentado en 1262. Miquel Barceló propone que ciertos nombres de lugar (Gelida, Eslida, Margarida, Arguellite y Argelita) son indicativos del asentamiento muy primitivo de



Cimentaciones de muros

los Gelida en al-Andalus.

A continuación, añadiremos otros documentos que indican la importancia de este asentamiento, posiblemente por ser un enclave importante para el control del territorio.

Documento del 25 mayo 1236:

«(...) Los príncipes hacen justicia cuando a nadie perjudican, y dan a cada uno su derecho, queriendo guardar esto en las pertenencias de La iglesia de Segorbe (juribus segobricen), aunque no le podamos asignar todo lo que solía tener según la división del rey Bamba, de inclita memoria, parte que hay en poder de cristianos, parte en poder de moros. Mas queriendo proseguir según lo que podemos, todo lo que de presente en nuestro Señorío tenemos, es a saber Arenos, Montan, Castielmontan, Cirat, Tormo, Fuentes, Villamaleva, Villamalur, Terdelas, Artas, Yodar, Bueynegro, Villamalea, y lo que de aquella parte esperamos en Dios que en breve cobraremos (...).»

Documento de 17 de febrero de 1247:

«(...) Otorgados íbamos por título de perfecta donación intensivos, ambos el señor arzobispo sobre dicho y a vuestros sucesores para siempre jamás, todas las iglesias construidas y por construir, con sus días hemos y derechos, en las tierras que no os hemos librado de manos prepararnos, ayudados de la Grecia vivienda, y cuyos nombres son estos: Mela, Arenoso, Montan, Tormo, Cirat, Castielmontan, Tuega, Espadella, Bueynegro, Villamalefa, Villaformosa, Cortes, Villamalur, con sus términos (...).»

Documento de 22 octubre 1262:

«(...) Item, lego a Sancha Ximénez, hija de Blasco Ximénez, sobrina mía, la torre de Argelita con todos sus derechos, términos y pertenencias

Item, lego a Teresa Ximénez, sobrina mía, hija del antedicho Blasco Ximénez, el castillo de Bueynegro, con todos sus derechos y pertenencias y pro-



Exterior de la estructura nº 3.

piedades suyas, a excepción de la torre de Argelita, en esta forma y con esta condición: que si, con el castillo de Ayodar se satisficiera a mi padre Ceyt Abozeyt, por razón de la legítima que debe tener en mis bienes por el fuero de Valencia, mis sobrinas tengan el castillo de Bueynegro y la torre de Argelita (castrum Bueynegro et turrin de Argelita), como queda dicho arriba y les he legado, sin vínculo y contradicción de persona alguna y a su libre disposición; pero si mi padre no tuviera bastante para su legítima con lo que arriba le señale, lo restante de estos dos lugares, saber, de Bueynegro y de Argelita (...).

EL CASTILLO DEL BOU NEGRE. LA INTERVENCIÓN ARQUEOLÓGICA

Sondeo número 1

Fue realizado frente a la torre del Bou Negro. En realidad se abrió un sondeo de forma rectangular (4.00 metros por 2.10 metros), que fue ampliado con posterioridad (2.70 metros por 1.30 metros). La profundidad alcanzada hasta la roca madre es de 0.90 metros.

Unidades estratigráficas:

- 1001 Nivel superficial. Se trata de la tierra vegetal con fragmentos cerámicos revueltos.
- 1002 Estrato de tierra de textura arcillosa con carbones y cenizas en algunos tramos muy puntuales. Presenta abundante material cerámico de época musulmana.
- 1002b Nivel de contacto de la unidad 1002 con la roca madre.
- 1003 Cimentación de muro de piedra de gran tamaño, algunas piedras en la cara exterior

parecen ligeramente escuadradas. Posible muralla.

1004 Cimentación de un muro de piedra seca que se apoya en la unidad 1003.

1005 Cimentación de un muro trabado con mortero de abundante cal.

1006 Posible suelo enlosado sobre el que se deposita parte del estrato descrito con la unidad 1002 y cenizas junto carbones y fragmentos cerámicos; algunas losas parecen estar rubefactas.

1007 Relleno compuesto por una cantidad importante de piedras y escaso material cerámico de época musulmana.

Sondeo número 2

Sondeo de forma rectangular, de 2,00 metros de longitud por 1,40 metros de anchura, realizado en el interior de una torre albarrana, en el sector noreste del yacimiento. Después de excavar 1,30 metros de profundidad no se pudo alcanzar la roca madre debido a la inestabilidad de los cortes estratigráficos, que podrían provocar un derrumbe con serio peligro para la integridad del personal que realizaba la excavación.

Unidades estratigráficas:

- 1001 Nivel superficial. Estrato de tierra vegetal sin ningún tipo de material cerámico asociado.
- 1002 Nivel de derrumbe compuesto por grandes piedras procedentes del derrumbe parcial de la torre albarrana.
- 1003 Estrato de relleno. Restos del derrumbe y estuco del interior de la torre albarrana, junto a algunos materiales cerámicos de cronología musulmana.



Sector siguiente después de la limpieza.

En función de los resultados obtenidos en la excavación de los sondeos, podemos hablar de la existencia de niveles arqueológicos fértiles prácticamente a lo largo de toda la superficie del yacimiento. Son estos de una gran riqueza junto a la torre del *Bou Negre*; por su parte, más hacia el norte los restos cerámicos aparentemente son más escasos.


En líneas generales, hemos documentado en los distintos niveles arqueológicos gran cantidad de fragmentos cerámicos exclusivamente de época musulmana. Más concretamente la podemos encuadrar entre los siglos X y XIII, sin descartar con ello la existencia de una pervivencia residual del hábitat ya en época cristiana, pero no mucho más allá del siglo XIV.

Por otro lado, el núcleo de ocupación más importante de toda la meseta parece situarse junto a la torre del *Bou Negre*, que sin duda parece tratarse del núcleo principal de esta fortificación tanto por la cantidad de estructuras conservadas como por la importancia de las mismas, muros de grandes dimensiones adosados a la muralla, posibles suelos, etcétera.

En el siglo XIX tiene lugar una gran remoción de los estratos superiores del yacimiento debido a la reocupación del lugar, se construyen dos masías y varios corrales, y la transformación de los terrenos para las labores agrícolas, circunstancia que no ha permitido una interpretación concreta de los niveles estratigráficos. La aparición de restos de carbones y cenizas sobre unas piedras aparentemente rubefactas y una serie de obras de reforma parecen indicar la presencia de al menos dos fases de ocupación distintas que tienen lugar durante la etapa musulmana. La torre rectangular podría pertenecer a una tercera, siendo esta estructura conservada la más reciente de ellas.

EL CASTILLO DEL BOU NEGRE. ESTUDIO DE CAMPO

El castillo se levanta en la cima de una montaña amesetada de 2,5 km² aproximadamente de superficie y una elevación cercana a los 800 metros. Ésta se encuentra a unos 5 km. de distancia del casco urbano de Argelita.



Torre y estructuras anexas.

Las construcciones que se conservan en pie hoy en día, tienen una orientación norte-sur y noreste-suroeste. Se trata de unos lienzos de muralla y de un edificio de una sola nave y planta rectangular, con muros rectilíneos de grandes bloques de piedra caliza trabados con mortero de cal de tonalidad blanquecina. Se eleva sobre la esquina de un montículo delimitado por un ancho acantilado. En la actualidad se encuentra reutilizado como parte integrante de un conjunto de hábitat rural. Nuestro estudio se centra sobre este último conjunto.

La primera de las masías presenta dos cuerpos estructurales distintos, uno corresponde a la Torre con tres plantas y otro anexo con solo dos, ambos orientados al norte y el acceso principal hacia el sur. Existe una segunda entrada, de menor entidad en el lado este de la que sólo se conserva parte de la escalera y por la que se accedería directamente a la segunda planta. En el lado sur hay un corral y otro de menor entidad anexo en la cara oeste del inmueble principal. Las esquinas del edificio anexo y del último cuerpo de la vivienda principal aparecen reforzadas con bloques de piedra escuadrados. En la cara norte apreciamos un pequeño horno de cocer pan de estilo moruno, que presenta un diámetro máximo de 1,55 metros, y que está adosado al edificio anexo.

En su interior aparecen elementos de hábitat de época reciente (siglos XIX-XX) que ocupan los compartimentos de ambos edificios, junto a dos pesebres en la planta baja de la torre y del edificio anexo.

MASÍA Nº 1. DIMENSIONES MÁXIMAS

Torre:

- Longitud máxima: 8,25 metros.
- Anchura máxima: 5,78 metros
- Altura máxima: 7,22 metros.
- Anchura máxima de paramentos: 1,40 metros.
- Anchura máxima de la cimentación: 1,50 metros.

Conjunto Torre-Masía nº 1 (vivienda doméstica):

- Longitud máxima: 10,70 metros.
- Anchura máxima: 8,95 metros.

Conunto Torre-Masía-Corrales exteriores:

- Longitud máxima: 18,50 metros.
- Anchura máxima: 12,05 metros.

Junto a esta arquitectura, y unida por una era central tenemos otra estructura. Tiene paredes de mampostería realizada a base de piedras de mediano tamaño trabadas con mortero de tonalidad rosácea. Presenta dos crujeías y dos plantas, ambas orientadas al norte y la entrada principal hacia el sur. Existe una segunda entrada, de menor entidad, en el lado oeste por la que se accedería directamente a la segunda planta. En el lado sur hay un corral. Las esquinas de los edificios aparecen reforzadas con bloques de piedra escuadrados. En todos los casos en que se conserva la cubierta, ésta es a doble vertiente.

MASÍA Nº 2. DIMENSIONES MÁXIMAS

Vivienda doméstica:

- Longitud máxima: 10,55 metros.
- Anchura máxima: 7,70 metros.

Conjunto vivienda doméstica-Corral:

- Longitud máxima: 12,40 metros.
- Anchura máxima: 9,45 metros.

También destacamos la presencia de dos pozos de agua y una serie de pequeñas habitaciones cuadrangulares que podrían ser utilizadas para la cría de pequeños animales.

Por las características constructivas, técnica y material empleado, podemos establecer una cronología contemporánea para ambas arquitecturas, con una serie de reformas poste-

riores hasta su abandono absoluto mediado el siglo XX. Por otra parte, establecemos como hipótesis de trabajo que los restos parcialmente arrasados sobre los que se levantó la arquitectura tienen a priori una cronología *ante quem* bajomedieval.

EL YACIMIENTO

El yacimiento medieval ocupa buena parte de la loma donde se edifican las masías. Lamentablemente la intensa transformación de la parte Suroeste producto de los trabajos agrícolas impide apreciar con claridad otros posibles restos en este sector; por otro lado, en el *hinterland* más lejano a las construcciones rurales podemos observar que el espacio ha sido más respetado por las remociones de tierra.

Finalizados los trabajos de limpieza y desbroce documentamos nuevas alineaciones de piedras que corresponden sin ningún género de duda a cimentaciones de muros, probablemente lienzo de muralla o límite del recinto fortificado, que al no hallarse excavados no podemos reflejar su trazado. La existencia de unos posibles escalones orientados al final del camino de acceso nos indican que la entrada principal del castillo pudo estar junto a la torre; no obstante, las modificaciones realizadas sobre los muros que limitan el acceso impiden


confirmar que nos encontremos ante una posible reforma sobre la antigua muralla. El cierre sur y la extensión total del lado este no se pueden apreciar sin una excavación arqueológica.

Junto a estas estructuras, entre los accesos naturales a la cima por la cara oeste hay una serie de muros, cerrando los mismos, que encuadramos dentro del margen cronológico del yacimiento como parte integrante de la muralla de cierre, de la misma forma que un aljibe situado en el punto más céntrico del yacimiento.

CONCLUSIONES

Después de analizar los resultados del trabajo de campo podemos adelantar una serie de hipótesis que, a falta de una excavación en extensión, pueden aportar interesantes datos sobre el yacimiento.

En primer lugar, la masía nº 1 se levanta aprovechando parte de los paramentos de la Torre del Homenaje del castillo. La cronología, a expensas de realizar una excavación arqueológica podemos situarla, en principio, entre los siglos X al XI p. C., en función de los restos cerámicos superficiales. El castillo ocuparía prácticamente toda la loma en extensión y estaría delimitado por una muralla de aparejo irregular con torres cuadrangulares adosadas. El acceso al mismo se realizaría desde un camino que hoy



Vista exterior del Corral, nº 2.

se encuentra perfectamente «fossilizado» y que va desde Argelita hasta la cara oeste del recinto fortificado paralelo a la actual carretera de Argelita a Ludiente. Por tanto, es posible que nos encontremos ante el hallazgo de una vía de comunicación secundaria de época musulmana.

Sobre el yacimiento medieval se levantó, en una fecha próxima al siglo XIX, según la técnica constructiva utilizada, un conjunto de arquitecturas rurales que aprovechan parte de los muros de *caementicium* como cimentación y paramento exterior, y como parte de la muralla de cierre. Por último, con el abandono absoluto del lugar, mediado el siglo XX, en las casas se da un proceso de derrumbe y ruina.

Finalmente, queremos destacar que a pesar del estado irregular del yacimiento y a falta de una excavación arqueológica, en el sector suroeste del mismo podemos encontrarnos ante un buen tramo de lienzo de muralla, restos de muros y de la torre del Homenaje e indicios de estructuras que permitirían un estudio y restauración del mismo, incluida la Torre. Por otra parte, en el sector noreste observamos un largo tramo de muralla con almenas y torre adosada junto a una posible puerta de acceso en lo que puede ser uno de los yacimientos musulmanes con mejores expectativas de la comarca.

ANEXO:

Materiales cerámicos inventariados Materiales musulmanes

1. Cinco fragmentos de cerámica azul.
2. Dos fragmentos de cuenco.



Vista exterior del conjunto.

3. Tres asas de jarritas.
4. Cuatro asas trenzadas.
5. Un borde engrosado de jarra, de pasta cerámica reductora, con arranque de asa y decoración pintada en óxido de manganeso. Diámetro 105 mm. (Lámina cerámica 1, 1)
6. Un borde triangular de jarra con decoración acanalada. Diámetro 95 mm. (Lámina cerámica 1, 4)
7. Un borde de cuenco. Diámetro 170 mm. (Lámina 1, 5)
8. Un borde recto de atafior de cerámica azul turquesa. Diámetro 120 mm. (Lámina cerámica 1, 6)
9. Un borde triangular de jarra de cerámica de cocina. Diámetro 100 mm. (Lámina cerámica 1, 7)
10. Un borde triangular de jarra. Diámetro 140 mm. (Lámina cerámica 1, 8)
11. Un borde triangular de jarra con decoración pintada en óxido de hierro y acanaladuras. Diámetro 95 mm. (Lámina cerámica 1, 9)
12. Un borde recto de jarra con decoración acanalada. Diámetro 105 mm. (Lámina cerámica 1, 10)
13. Un borde biselado de jarra. (Lámina cerámica 1, 11b)
14. Un borde triangular de jarra.
15. Un borde triangular de jarra. Diámetro 120 mm (Lámina cerámica 2, 10)
16. Una base plana acodada de pasta amarillenta y cubierta vítrea de tonalidad verde de posible cadaf o redoma. (Lámina cerámica 2, 15)
17. Un borde de posible marmita de pasta amarillenta y decoración pintada en óxido de hierro. Diámetro 130 mm. (Lámina 2, 5)
18. Un borde plano de posible trípode. Diámetro 480 mm. (Lámina cerámica 2, 6)

Materiales medievales

1. Once fragmentos informes con cubierta vítrea de tonalidad verde y melada.
2. Cinco fragmentos informes con cordón aplicado.
3. Dos fragmentos de cuello de cántaro con decoración pintada en óxido de manganeso y acanaladuras.
4. Seis fragmentos de cuellos de jarritas con acanaladuras.
5. Tres fragmentos de cuellos de jarritas con decoración pintada en óxido de manganeso.
6. Un fragmento de asa cilíndrica.
7. Cuatro fragmentos informes con acanaladuras.
8. Dos fragmentos informes acanalados con decoración pintada en óxido de manganeso.
9. Dos fragmentos informes acanalados con decoración pintada en óxido de hierro.

10. Un fragmento con decoración pintada en óxido de hierro.
11. Seis fragmentos informes con decoración pintada en óxido de manganeso.
12. Cincuenta y seis fragmentos informes de pasta oxidante.
13. Quince fragmentos informes de pasta reductora.
14. Dos fragmentos de asa de cerámica de cocina.
15. Siete fragmentos informes de cerámica de cocina.
16. Una ficha cerámica.
17. Un borde recto de atafior. Diámetro 130 mm. (Lámina cerámica 1, 11)
18. Un borde recto de atafior de cerámica con cubierta vítrea de tonalidad verde. Diámetro 160 mm. (Lámina cerámica 1, 2)
19. Un borde moldurado de tapadera de cerámica con cubierta vítrea de tonalidad verde. Diámetro 120 mm. (Lámina 1, 6)
20. Una base plana. (Lámina I, 12)
21. Una base plana de pasta reductora. (Lámina cerámica 1, 13)
22. Una base plana acodada. Diámetro 90 mm. (Lámina cerámica 1, 15)
23. Una base plana de cocina. (Lámina cerámica 1, 18)
24. Una base plana de pasta reductora. Diámetro 60 mm. (Lámina I, 21)
25. Una base plana moldurada con cubierta vítrea de tonalidad verde. Diámetro 140 mm. (Lámina cerámica 1, 16)
26. Una base plana acodada. Diámetro 90 mm. (Lámina cerámica 1, 15)
27. Una base plana de cocina. (Lámina I, 19)
28. Una base plana acodada de cocina. (Lámina I, 22)
29. Una base de plato con pie con cubierta vítrea de color verde. Diámetro 95 mm. (Lámina cerámica 1, 17)
30. Una base de plato con pie. Diámetro 90 mm. (Lámina cerámica 1, 20)
31. Una base de plato con pie. Diámetro 100 mm. (Lámina cerámica 1, 20)
32. Un gran fragmento de base plana.
33. Un borde recto de atafior de cerámica con cubierta vítrea de tonalidad verde. Diámetro 250 mm. (Lámina cerámica 2, 1)
34. Un borde recto de atafior de cerámica con cubierta vítrea de tonalidad verde. Diámetro 170 mm (Lámina cerámica 2, 2)
35. Un borde recto biselado de cerámica con cubierta vítrea de tonalidad verde. (Lámina cerámica 2, 3)
36. Un borde plano reentrante de gran tinaja. Diámetro 450 mm. (Lámina cerámica 2, 4)
37. Cuatro fragmentos de borde plano de posible jofaina. Diámetro 130 mm. (Lámina cerámica 2, 7).

38. Cuatro fragmentos de borde recto biselado. (Lámina cerámica 2, 8).
39. Un borde recto de posible tinaja con acanaladuras. Diámetro 170 mm. (Lámina cerámica 2, 11).
40. Un borde recto de atafior con cubierta vítrea de color verde. Diámetro 300 mm. (Lámina cerámica 2, 9).
41. Un borde recto de posible tinaja con decoración pintada en óxido de hierro. Diámetro 130 mm. (Lámina cerámica 2, 12).
42. Una base con pie de atafior con cubierta vítrea de color verde y círculos incisos. Diámetro 80 mm. (Lámina cerámica 2, 4)

Material ibero - romano

1. Tres fragmentos de posible cerámica común ibérica.
2. Fragmento de asa plana.
3. Fragmento de cerámica común de la Campania.
4. Fragmento de cuello de posible cerámica tardo-romana (Lámina cerámica 2, 13)

Material Indeterminado


1. Fragmento de cuello.
2. Tres asas.
3. Doce fragmentos de cerámica informe de pasta oxidante.
4. Fragmento de moldura de posible caliciforme. (Lámina cerámica 1, 14)

BIBLIOGRAFÍA

- BARCELÓ, M.; VEA, L. (1996), "Un bou que era una planta (Bounegre - *Bu nerzo/nerjo*). Contribució al lèxic tamazight dels Gelida (Argelita, Castelló)", *revista Faventia*, 18/2, Universitat Autònoma de Barcelona, Bellaterra, ps. 93-98.
- BAZZANA, A.; CRESSIER, P.; GUICHARD, P. (1988), *Les chateaux ruraux d'al-Andalus. Histoire et archéologie des husun du Sud-est de l'Espagne*, p. 81-84.
- BAZZANA, A. (1996), *Archeologie de l'habitat medieval dans l'ancien Shark al-Andalus (Espagne, Orientale)*, Université de Lyon.
- CHABAS, R. (1891), Çeid Abu Çeid, *El Archivo V*, p. 162-164, 290-291. Valencia.
- FORCADA MARTÍ, V. (1987), Castillos y Torres de la Provincia de Castellón. B. S. C. Castellón.

NOTICIAS APARECIDAS EN PRENSA

Rafael Moreno García (Sección de Investigación Castellológica)



Alacuás (Valencia), Castillo

El castillo-palacio se conserva hoy milagrosamente, pues a principios del siglo sus propietarios decidieron derribarlo. Llegaron a desmantelar la viguería y el artesonado del torreón del sureste, que actualmente se encuentra en un palacio de TorreloDONEs. Afortunadamente los Sres. Lassala dieron la voz de alarma y lograron la paralización de las obras. En 1922 lo alquiló Dña. Isabel González. Lassala que finalmente lo adquirió en 1940 cuando el edificio se encontraba en un estado lamentable, iniciando su restauración. A su fallecimiento en 1975 lo legó a su 21 hijo Luis Lassala González., quien ha continuado las tareas de restauración del castillo del s.XV.

El inmueble ocupa una superficie de 1.600 m² y está construido sobre una posible mansión residencial hecha levantar por el 1er. heredero del Señorío, D. Bernado de Castellón en 1238, por lo que se conservan en el actual edificio profusión de vestigios y azulejos mudéjares de cerámica de Paterna y Manises de los ss. XIII-XIV. Forma una sola manzana aislada unida a la iglesia parroquial por un arco. Las Provincias, 18-II-2001

Albarraçin (Teruel), Torre de Dña. Blanca.

El Ayto. de Albarraçin y la Fundación Sta. M^a firmarán un convenio para la cesión del uso de la Torre de Dña. Blanca, una construcción del s.XIII que la Fundación va a convertir en pinacoteca. La torre formaba parte del recinto amurallado de la ciudad medieval. Los trabajos presupuestados en 40 Mptas. podrían estar concluidos para este verano. El Periódico on line, 24 - I - 2001

Albuñuelas (Granada), Torre del Tío Bayo

El Ayto. de Albuñuelas ha adquirido un «compromiso de compra» con el propietario de la Torre del Tío Bayo. La Torre está rodeada

de casas adosadas en dos lados. La planta es rectangular -7,75 por 6,45 metros- y sus muros tienen un grosor de 1,75 m. y una altura superior a los 8 m. Forma parte del sistema defensivo de época musulmana y podría ser una torre de vega. El alcalde está dispuesto a recuperar parte de una galería subterránea que desde la torre se dirige al río Santo.

La zona superior de su cara sur y la de la mitad de la oeste fueron reparadas en su día con ladrillo, cuando se desplomó como consecuencia de los terremotos que afectaron a la localidad en el año 1884. La planta baja presenta construcción de mampostería con mortero de cal y arena. En cambio, la zona alta fue construida con piedra y arena, y en algunas zonas se conserva un enlucido rojizo que le da un aspecto plano a todo el conjunto. El acceso se realiza mediante una puerta de madera abierta en su cara sur. El interior está dividido en tres plantas, en la 20 planta se ha encontrado un arranque de bóveda que cerraría la torre. Ideal, 7 - I - 2001

Alcira (Valencia), Muralla

La recuperación de la muralla, cuyos niveles inferiores se remontan a los s. X-XI, época musulmana, ha contado con 184 Mptas. El director del Plan de Rehabilitación subrayó la labor efectuada con la muralla, en la que se pueden observar los distintos niveles a lo largo de los siglos. El nivel árabe se encuentra a unos 4 m. bajo la superficie actual. Las Provincias, 14 - I - 2001

Alcoy (Alicante), Torre Na Valora

La rehabilitación de la Torre Na Valora es una de las inversiones propuestas por el gobierno municipal. El objetivo es que esté ultimada para antes del verano. La intervención busca recuperar la escala original del edificio, por lo que la torre dispondrá de una cubierta formada por una plataforma inclinada, que podrá ser retirada en cualquier momento. La Verdad Digital, 18 - XII - 2000

Algemesi (Valencia), Torre

La pared de Pardines de Algemesi pertenece a una torre islámica del s.XI. Las excavaciones han desvelado que se trata de los restos de una construcción defensiva árabe del cinturón protector de Valencia. Se han hallado semejanzas entre este bastimento y los de las torres islámicas de Alcira y Almusafes. Las catas desvelan que la alquería fue des-

truida por una riada y sus restos fueron luego usados por el poblado medieval establecido en la zona. Levante Digital, 17 - II - 2001

Alicante, Muralla de Poniente

El itinerario peatonal desde las proximidades de la prolongación de Alfonso el Sabio hasta el castillo de Santa Bárbara, a través de la denominada «Muralla de Poniente», se convertirá en el paseo por excelencia de la ciudad, con la ejecución de las obras que la Conselleria de Obras Públicas sacará a concurso, con un presupuesto de 108 Mptas. y 8 meses de ejecución. El tramo a ejecutar arranca en una escalinata de nueva creación junto a la prolongación de Alfonso el Sabio, asciende hasta el Torreón de la Ampolla y rodea la ermita de Santa Cruz para continuar por la Muralla de Poniente hasta culminar en el tramo de la misma ya restaurado. La longitud es de 346 m., que unidos al tramo ya ejecutado significa un itinerario peatonal de algo más de 500 m. Las obras de la 10 fase se iniciaron el 2.10.98 y se prolongaron 10 meses. Diario Información, 20 - III - 2001

Almería, Torreones del Cerro de S. Cristóbal

La Asociación de Vecinos del Centro Histórico Norte denuncia el estado en que se encuentra el Cerro de S. Cristóbal. El estado de los torreones, cristianos y musulmanes, se deteriora por momentos. Hace días una de las murallas sufrió un desprendimiento en la parte posterior del cerro. La Voz de Almería, 28 - III - 2001

Almusafes (Valencia), Torre Racef

El Ayto. de Almusafes ha iniciado la demolición de 8 viviendas abandonadas que envuelven la torre árabe de Racef, para construir una plaza alrededor de dicha torre. Con esta medida el consistorio quiere poner en funcionamiento un Plan Especial que contempla la reforma interior de la torre con la intención de proteger y valorar su construcción andalusí. Levante Digital 13-XII-2000

Aragón, Castillos

El 70% de los castillos que existen en la comunidad autónoma aragonesa precisan de algún tipo de intervención, según manifestó el presidente de la Asociación para la Recuperación de Castillos de Aragón (ARCA), José Luis Ortega. La mayor parte cuentan con

más de 600 años de antigüedad y son muchos los que rebasan el milenio.

Tres son los castillos en los que se está haciendo hincapié: Daroca, Juslibol y Maella.

Para la recuperación del castillo mayor de Daroca el Ayto. ha solicitado al Gobierno aragonés una subvención para crear un campo de trabajo. Se está estudiando la intervención en las antiguas caballerizas para la ubicación en ellas de un museo etnológico, además del desescombro de zonas "porque parece ser que en el entorno se encuentran más de 150 torreones".

En el castillo de Juslibol el objetivo sería desescombrar unos 2 m. y consolidar la torre, así como instalar carteles informativos.

El castillo de Maella cuenta en estos momentos con unos 10 Mptas. presupuestados para trabajar en una de las fases.

El Periódico on line, 5 - I - 2001

Aragón, Fortificaciones lígneas.

Varios pueblos del norte aragonés conservan vestigios de las fortalezas de madera que los hortelanos construyeron para defenderse, en los s.IX y X, de forma paralela a las construcciones señoriales de piedra

Llegado el s.IX, cuando los poblados empezaban a ser inseguros por el asedio de los saqueadores, varios grupos de familias comenzaron a abandonar los asentamientos convencionales para construir unas singulares fortalezas de madera diseñadas en torno a estructuras rocosas. De ellas apenas quedan algunos vestigios Bque son sin embargo inconfundiblesB, aunque su existencia está perfectamente contrastada documentalmente. Son las conocidas como edificaciones lígneas. Estos refugios se construyeron en el N. de Aragón y también quedan señales de su presencia en Navarra y La Rioja. La naturaleza de los materiales con los que fueron levantados ha impedido que lleguen hasta nuestros días, quedando únicamente como testigos los huecos en los que se anclaban las vigas y las entalladuras donde se encajaban las cubiertas. La construcción se iniciaba sobre una elevación o mota, donde se levantaba la empalizada con troncos de árbol y al menos una torre de madera, el punto de resistencia principal en caso de ataque. Después, cavaban un foso alrededor y amontonaban tierra, formando una especie de muralla, la sofisticación de estos constructores les llevó a horadar aljibes en la piedra.

Algunos de los castillos fueron diseñados de forma compleja y en varias plantas, como el de Piracés (Huesca) o Luesia (Zaragoza). El primer piso se destinaba a la vivienda y el superior se convertía en el almacén y lugar

para la guarnición o el arsenal de defensa. Sobre la madera se extendían cueros, lanas humedecidas en vinagre, césped, estiércol y arena con el fin de protegerse de los incendios.

El de Uncastillo (Zaragoza) representa uno de los ejemplos más destacados de Aragón.

El de Piracés es una muestra original del trabajo en la piedra, ya que la escalera de acceso está tallada en la roca, algo poco habitual.

A la hora de ubicar la fortaleza, elegían rocas aisladas e inaccesibles. Aragón también cuenta con ejemplos fortificados en cuevas naturales como Los Fayos (Zaragoza) y Agüero (Huesca).

Heraldo de Aragón, 20 - II - 2001

Aroche (Huelva), Castillo

El Ayto. de Aroche va a remitir un informe al de Sevilla para que repare el castillo de la localidad onubense, propiedad del Ayto. hispalense, del que se desplomó una de sus almenas. La fortaleza árabe del s XI que se cree construida sobre un anfiteatro romano, se encuentra en un avanzado estado de deterioro. Desde 1802, el castillo posee una plaza de toros, y es utilizado además como museo arqueológico municipal, recinto deportivo y punto de información del Parque Natural Sierra de Aracena y Picos de Aroche.

Andalucía 24 horas, 5 - II - 2001

Ayllón (Segovia), Castillo

La Comisión Territorial de Patrimonio estudió el Plan Director del castillo que establece la elaboración de un estudio arqueológico del yacimiento y su posterior consolidación. La previsión económica es cercana a los 40 Millones de pesetas., que se distribuirán en los trabajos a desarrollar durante los próximos ocho años.

El Adelantado de Segovia, 20 - II - 2001

Badajoz, Alcazaba

Se ha producido un nuevo atentado sobre la alcazaba y una vez más sobre la puerta del Capitel. Unos desconocidos derribaron una almena cercana a la puerta de acceso al recinto amurallado, que ha sufrido, por enésima vez en lo que va de año un acto vandálico.

El Periódico on line, 21 de diciembre de 2000

La alcazaba árabe amaneció, de nuevo, con una almena de menos. Unos desconocidos derribaron otra almena de la parte de la muralla que se encuentra sobre la puerta del Capitel. El Periódico on line, 12 - I - 2001

Badajoz, Fuerte de San Cristóbal

La recuperación del fuerte de S. Cristóbal es

fundamental para los pacenses de la margen derecha del río que proponen su uso como albergue urbano, museo e incluso una hospedería. Hace tiempo se habló de la opción de instalar un teleférico desde el fuerte hasta el castillo. El Periódico on line, 29 - I - 2001

Badajoz, Baluarte de San Roque

Se ha producido el desprendimiento de un medio arco que sustentaba parte del camino de ronda del baluarte de San Roque. Esto hizo que resultara un hueco de 2,5 m. de ancho y 6 m. de largo en la parte interior de la muralla donde se construye el Palacio de Congresos y Exposiciones de Badajoz.

La zona dañada se sitúa cerca de la galera de fusileros, en el rincón donde se localiza una garita de vigilancia. La zona afectada se va a reconstruir utilizando los mismos materiales que se han caído

Hoy Digital, 31 - I - 2001

Badajoz, Baluarte de Santiago

La Sociedad Arqueológica de Extremadura (SAE) ha hecho pública su preocupación por la descatalogación del recinto amurallado del baluarte de Santiago, donde se realizan las obras de construcción de un aparcamiento y en el que se ha derribado una serie de arcos que servían de sustentación a la camisa del baluarte. Sobre estos arcos se situaban los elementos de artillería para la absorción de ondas expansivas, configurando además lo que sería el paso de ronda en dicho tramo de la muralla del s.XVIII.

El Periódico on line, 25 - I - 2001

Bejís (Castellón), Castillo

Una nueva inscripción funeraria, de época romana ha pasado a enriquecer los fondos del Museo Municipal. La piedra ha sido encontrada en el transcurso de unos sondeos arqueológicos que la Conselleria de Cultura ha llevado a cabo en el perímetro del castillo. La excavación ha aportado otros datos interesantes, como la existencia de más de cuatro metros de relleno en torno a la muralla que rodea el recinto, lo que da a entender que "si algún día se excava toda la plataforma saldrá a la luz toda la muralla sin necesidad de levantar nada, ya que se encuentra prácticamente entera", explicó el arqueólogo Enric Flors que también resaltó la potencia arqueológica del castillo de acuerdo a los restos hallados. «Hemos encontrado un nivel de la Edad del Bronce, otro nivel ibero-romano con cerámica camaniense del s. I a.c., una capa islámica y posteriormente niveles revueltos afectados por las trincheras de la guerra civil».

También se han realizado prospecciones en torno a la torre del homenaje de la población y una muralla interna que delimita un perímetro interior de las estructuras defensivas del propio castillo, contando restos "que abarcan desde el siglo XIV hasta la actualidad, con numerosas balas de cañón procedentes de las guerras carlistas".

El Periódico on line, 15 - III - 2001

Benabarre (Huesca), Castillo

Las obras de la 20 fase de restauración del castillo finalizarán en breve. Se ha llevado a cabo la rehabilitación del interior. La inversión ha ascendido a 25 Mptas.

El Periódico on line, 30 - I - 2001

Benifaió (Valencia), Castillo

La torre árabe de Benifaió contiene una colección formada por materiales arqueológicos recuperados durante los trabajos de restauración que se llevó a cabo entre 1994 y 1996. Esta torre formaba parte del circuito defensivo de la ciudad de Valencia tiene cuatro plantas y se levanta sobre una base de forma piramidal. Está datada casi en su totalidad en un periodo que va desde finales del s. XII a principios del s. XIII. En la primera planta hay un hoja de madera de la puerta de entrada, probablemente originaria de la época. En la segunda, se puede contemplar objetos de metal, vidrio, madera y cerámica islámica. Las Provincias, 11 - I - 2001

Bernardos (Segovia), Muralla

La Asociación Cultural de Amigos de la Pizarra y la Arqueología (APIA) ha denunciado que las obras que lleva a cabo la Junta en la muralla romana de Bernardos podría estar causando daños irreparables al monumento. Los trabajos se desarrollan en la muralla del Cerro de la virgen del Castillo de Bernardos, la única de la época romana conocida en la provincia.


Las obras han consistido en la colocación de un Asombrero rígido sobre la muralla, cuya altura ha sido aumentada artificialmente y Ase ha utilizado cemento para unir las lajas de pizarra, se ha rellenado la parte «nueva» con piedra y zahorra y se ha instalado fibra de vidrio que a su vez se ha recubierto con más zahorra. Además, «se había colocado en un torreón una terraza solada de cuarcita». APIA hace referencia además al criterio de los profesores de la UAM, Joaquín Barrio y Ángel Fuentes que «consideran que el recrecido de la muralla constituye una falsificación del monumento».

El Adelantado de Segovia, 7 - I - 2001

Ángel Fuentes, codirector de las excavacio-

nes en la muralla de Bernardos, insistió en el daño causado al monumento por las recientes intervenciones. «Las heridas dejan cicatrices, y éstas lo serán para siempre», afirmó Fuentes, que pronunció una conferencia sobre el yacimiento en la que calificó la intervención como «muy desgraciada que falsifica arqueológicamente el monumento». El arqueólogo resaltó que la muralla romana de Bernardos, de cerca de 3 Km. de perímetro, es «única en Europa», a pesar de que el conocimiento de la misma se encuentra todavía en una fase inicial. El periodo musulmán es «muy desconocido en esta provincia, y aquí está presente, y lo mismo pasa con la etapa de tránsito desde los musulmanes hasta la conquista cristiana»

El Adelantado de Segovia, 19 - I - 2001



Bolbaite (Valencia), Castillo

José Luis Mateos propietario del castillo ha reiterado su voluntad de vender este conjunto al ayuntamiento, que tiene la intención de restaurarlo y recuperarlo. Mateo adquirió el castillo en el año 1974 por 400.000 ptas.

Levante Digital, 28 - II - 2001

Bolnuevo (Murcia), Torre de los Caballos

Desde el s.XVI la torre de los Caballos vela por los habitantes de Mazarrón. Ahora los vecinos temen por su integridad. Junto a ella se levanta una nueva urbanización y las excavaciones que se llevan a cabo en los aledaños podrían estar afectando a la torre vigía, ya que la empresa urbanizadora construyó un muro de hormigón para evitar que el terreno cediera, pero el muro no llegó hasta la torre y la tierra de alrededor se desprendió. Inmediatamente se le comunicó a la empresa, que terminó el muro y encementó la zona para evitar daños. La Verdad Digital, 1 - III - 2001

Borja (Zaragoza), Castillo

Los vecinos de las calles colindantes al castillo se vieron sorprendidos por la caída de varias tn. de rocas procedentes de una de las paredes de este monumento. El derrumbe ha afectado a parte de la ladera sur del castillo.

El Periódico on line, 4 - II - 2001

La voladura de la parte del castillo que corría peligro de desprendimiento se llevó a cabo con éxito. Una vez que se realicen las labores de limpieza en la zona, se podrá llevar a cabo la adjudicación de las obras de consolidación.

El pasado mes de febrero tuvo lugar un desprendimiento de rocas de gran tamaño de uno de los muros sobre uno de los fosos del castillo. El Periodico on line, 14 - III - 2001

Buñol (Valencia), Castillo

El Ayto. determinará a cual de los proyectos presentados adjudica la confección del Plan Especial y Director del castillo. La empresa que se haga cargo, será la que determine el aspecto que tendrá en el futuro cualquier edificación comprendida dentro de la zona de protección especial, así como el propio entorno de la fortaleza amurallada. La concejala de Cultura ha adelantado que además de los 7 Mptas que se destinarán a sufragar el coste del Plan, el consistorio dispone de varias subvenciones provenientes de diferentes programas y ayudas europeas por un valor cercano a los 36 Mptas..

Levante Digital, 21 - III - 2001

El Ayto. tendrá un museo en el castillo para exponer los restos arqueológicos de la necrópolis musulmana, de antes del s. XIII, que se está sacando a la luz entre c/ Buenos Aires y Avda. del Prado.

Las Provincias, 29 - III - 2001

Burriana (Castellón), Torre Carabona

El Ayto. ha otorgado licencia de obras para iniciar los trabajos de consolidación de la torre Carabona con un presupuesto de casi 21 Mptas. El proyecto, redactado por el arquitecto Fco. Taberner, pretende frenar el proceso de deterioro progresivo que se venía observando. La construcción inicial del edificio cabe situarla en el s. XIII. La torre está ubicada en el Camí del Palmeral, enfrente del inmueble del Baró.

El Periódico on line, 1 - II - 2001

Cáceres, Campamento Romano de Cáceres El Viejo

Hace más de 2.000 años existió en las inmediaciones de lo que hoy es la ciudad de Cáceres un campamento militar romano, probablemente vinculado a las expediciones contra los lusitanos que se llevaron a cabo en 139 a.c., o bien en 96 a.c. Aquel fuerte se conoce como Cáceres El Viejo. Las excavaciones comenzaron hace más de un mes, con la intención de convertir la zona antes de un año en un yacimiento visitable, acompañado

de un centro de interpretación. La arqueóloga Ana Montalvo explica que la intervención consiste esencialmente en recuperar parte de lo que fue la muralla del campamento un recinto rectangular de unos 680 x 400 m. rodeado por dos fosos y situado a unos 3 Km. de Cáceres y también algunas de las construcciones interiores.

La intención es dejar al descubierto las cuatro esquinas de la muralla, así como las puertas principales. Los trabajos realizados hasta el momento han permitido desenterrar dos de las esquinas, la puerta principal o praetoria y una de las puertas secundarias. El foso interior tiene cuatro metros de ancho y dos de profundidad, y el exterior una anchura de metros y medio y aproximadamente un metro de profundidad. Ambos están tallados en la roca en forma de uve.

Se trata de un campamento de la época republicana que se viene identificando como un campamento temporal llamado Castra Caecilia que dataría del año 80 a.c. No obstante parece que se trata más bien de un asentamiento permanente anterior, llamado Castra Servilia o bien Castra Liciniana. Las hasta ahora únicas excavaciones las llevó a cabo en los años 1927, 1928 y 1930 el arqueólogo alemán Adolf Schulten. Las grandes dimensiones hacen pensar que podría haber albergado entre una y dos legiones. Su estructura sería la tradicional, un recinto amurallado con doble foso cruzado por dos calles principales, la vía praetoria y la vía principalis. Hoy Digital, 30 - III - 2001

Cádiz, Muralla

El historiador Juan Antonio Fierro Cubiella ha elaborado un proyecto para la construcción de zonas de aparcamientos en Cádiz reconstruyendo parte de la muralla del sur. El objetivo de la propuesta apunta a la restitución del desaparecido perímetro original amurallado de la Edad Moderna (s. XVIII) entre la Iglesia de Sta. Cruz y el final de la calle de Sta. M^o del Mar. En el proyecto se delimitan tres sectores. El primero, llamado Tramo Sta. M^o del Mar, comprendería el foso existente entre el final de la calle de Sta. M^o del Mar y Barcelona. AEn este lugar se podrían recuperar elementos como las contraminas de la ciudad -conocidas como Cuevas de Mariamoco-. La 2^a zona comenzaría en la parte posterior de las denominadas bóvedas de S. Roque, transcurriendo por detrás del antiguo Matadero y Cárcel Real. Allí se levantó hasta 1910 el baluarte de S. Nicolás, un lugar conocido como Hoyanca de Sta. M^o. La 3^a parcela sería una pieza de unión entre los sectores anteriormente expuestos. Su altura

sería inferior y correspondería con la del foso de la Puerta de Tierra, que actualmente los separa. ALa comunicación entre los 3 volúmenes sería posible a través del piso inferior más bajo aunque otra alternativa es la prolongación de la c/ S. Juan de Dios

Publicaciones del Sur, 26 - III - 2001

Calafell (Tarragona), Castillo

El Ayto. de Calafell ha decidido mejorar los atractivos del castillo para que su historia resulte más comprensible. Destacan unos paneles que reproducen escenas de la vida de la fortaleza y escenografías sonoras.

La Vanguardia, 31 - XII - 2000

Camargo (Cantabria), Castillo de El Collado

El alcalde de Camargo visitó las obras de rehabilitación del castillo de El Collado, que llevan a cabo miembros del Centro de Investigaciones Arqueológicas de Camargo. Los trabajos han consistido en la limpieza y apertura del camino de acceso a estas ruinas, limpieza de la maleza existente en el interior de la fortaleza, excavación de parte de la muralla, de 2 m. de ancho, y reconstrucción parcial de ésta y de la torre. En la fase siguiente se excavará la totalidad del perímetro amurallado y se instalarán paneles explicativos para que en un futuro el castillo pueda ser visitado.

El Diario Montañés 23 - XII - 2000

Campoo de Suso (Cantabria), Castillo de Argüeso

El alcalde del municipio de la Hermandad de Campoo de Suso inauguró el alumbrado exterior del castillo de Argüeso que ha contado con un presupuesto de 2 Mptas. sufragados por el Ayto. La fortaleza, posiblemente construida entre los s. XIII y XIV ha sido restaurada por el G. de Cantabria, en colaboración con el Ayto.

El Diario Montañés, 24 - XII - 2000

Canals (Valencia), Torre

El 12.12.00 la sección provincial de Valencia de la AEAC celebró la clausura del «Año de los Borja» donde el Padre José M^o Sarrió y Gonzalvo dictó una conferencia titulada «La torre de Canals, palacio de Alfonso de Borja (Calixto III)».

La torre se trata de la llamada Baronía dels Borja, y allí nació Alfonso de Borja el último día del año 1378. Es un edificio singular bellamente restaurado por la Consellería de Cultura y el Ayto. Las Provincias, 7 - XII - 2000

Cañete La Real (Málaga), Castillo de Hincan

La escuela taller Canit III ha iniciado la res



tauración del castillo cuya construcción podría remontarse al s.IX. El área afectada es el 1er. recinto amurallado y el interior del mismo. Las tareas finalizarán en 06/02. La inversión asciende a 119 Mptas. Tras la restauración el castillo podrá ser visitado.

Antonio Gil Mesa, Director de la Escuela Taller Canit III

Cartagena (Murcia), Muralla Púnica

El proyecto de rehabilitación de la muralla púnica contemplaba la construcción de una cúpula de cristal y acero que la cubriría y permitiría que los visitantes contemplaran estos restos arqueológicos. Esta actuación fue paralizada porque dañaba su estructura. Finalmente se optó por la construcción de un centro de interpretación que permitirá a los visitantes contemplar los yacimientos mientras los guías les informan sobre sus características e historia.

La Opinión de Murcia, 26 - XII - 2000

Cartagena (Murcia), Muralla de Carlos II

El MI de Fomento tiene ya decidida una nueva intervención en la muralla de Carlos III, en su frente marítimo, después de descubrirse la poterna frente al antiguo Hospital de Marina. Este departamento ha decidido elaborar un proyecto no sólo para acondicionar ese nuevo elemento de la fortaleza sino para actuar sobre la escalera frontal del paño de la muralla, obra del arquitecto Víctor Beltrí.

La Verdad Digital, 3 - I - 2001

Cartagena (Murcia), Batería C-5

El consorcio Cartagena Puerto de Culturas decidió la recuperación de la batería C-5 de Santa Florentina Bla que se encuentra antes de Cala CortinaB. Esta actuación se inscribe en otra más general de recuperación y uso de las fortalezas y baterías de costa. Se ha previsto una inversión de unos 200 Mptas.

La Verdad digital, 26 - I - 2001

Cartagena (Murcia), Castillo de Galeras

Se ha inaugurado en nuevo alumbrado del castillo que permitirá dar una perspectiva

nocturna muy espectacular a esta fortaleza que se terminó de construir en el año 1777 y figura en la historia de Cartagena como la fortaleza desde la que se disparó el cañón que proclamó el movimiento cantonal.
La Verdad Digital, 3 - III - 2001

Cartagena (Murcia), Castillos

En el próximo Pleno municipal se va a proponer que se inicien los trámites para proponer que las fortalezas y castillos militares del s. XVIII sean declaradas patrimonio de la humanidad. La Verdad Digital, 4 - III - 2001

Cartagena (Murcia), Baterías de costa

El MI de Defensa no tiene dinero para acometer la rehabilitación de las fortalezas y baterías de costa. El Gobierno apunta la necesidad de negociar un convenio entre las tres administraciones para dar un uso civil a aquellas en las que esto sea posible.
La Verdad Digital, 10 - III - 2001

Castellón de la Plana, Castell Vell

Las lluvias registradas han ocasionado desprendimientos de las estructuras del Castell Vell. El arqueólogo José Manuel Llorens, informó que los trabajos iniciados desde finales de 1996 confirman la existencia de 2 nuevos aljibes y 8 diferentes estancias situadas junto a la parte oeste de la muralla superior. Han salido a la luz 5 muros transversales a la muralla y 4 que discurren paralelos y se ha llegado hasta el momento a una profundidad de 2,20 m. respecto al estado inicial de la superficie actual. En próximas intervenciones se presume que aparecerá el primitivo suelo. En la técnica utilizada para la construcción de la muralla se observa como se construyó un primer zócalo de tapia de piedra y sobre él una tapia de tierra calicostrada, en la muralla del primer recinto se adivina que hubo más de una etapa constructiva. Una cata, ejecutada en la zona de la Torre Saluqiya -la construcción más alta del castillo- ha puesto de relieve que las dimensiones de esa torre eran menores a las que se pensaba.
Levante Digital, 8 - I - 2001

Castellón de la Plana, Muralla Liberal

Los restos de la muralla liberal de 1837 encontrados en la avda. del Mar serán reconstruidos en el mismo trazado hallado pero en superficie una vez se reurbanice esta avenida.
Levante Digital, 25 - I - 2001

Los restos de la muralla liberal han aparecido dañados con unas manchas verdes muy visibles que no son producto del moho ni de pintadas y que figuran en la parte interior e inferior del monumento.

Los trabajos arqueológicos en el recinto donde posteriormente aparecieron los restos de la muralla liberal que data de 1837 se iniciaron hace 2 años, al derribarse el antiguo almacén de Iberdrola. Durante las excavaciones salieron a la luz la batería del gas, las rampas, el polvorín y el cuerpo de guardia. El consistorio decidió salvaguardar estos restos que fueron inaugurados el año pasado.
El Periódico Mediterraneo, 2 - III - 2001

Castellón de la Plana, Torre dels Alçaments

El Ayto. ha abierto el aula didáctica medieval de la Torre dels Alçaments, ubicada bajo la plaza de las Aulas. En ella puede visitarse una muestra que recoge los restos arqueológicos aparecidos durante las excavaciones. Esta exposición está concebida como un aula didáctica para resaltar los hallazgos del periodo fundacional de la villa a partir de 1252.
Levante Digital, 5 - II - 2001

Cervera (Lérida), Muralla

10 m. de la antigua edificación cayeron el 23-XII-00 y provocaron un agujero de 8 m. de profundidad. Es el segundo desprendimiento en ese lugar en dos meses.
El Periódico on line, 24 - XII - 2000

Una vecina alertó del derrumbe de un tramo de 4 m. de longitud de la muralla del antiguo castillo. Con éste son tres los desprendimientos registrados en la muralla de Cervera en los últimos dos meses a causa de la humedad y los movimientos de tierra producidos por la lluvia.
El Periódico on line, 13 - I - 2001

Cetina (Zaragoza), Castillo

El Ayto. de Cetina gestiona la adquisición de la cuarta parte del castillo-palacio de esta localidad, en el que se casó y vivió el escritor Francisco de Quevedo. El alcalde manifestó que parte de los herederos han notificado su voluntad de ceder la porción que les corresponde de este edificio.
El Periódico on line, 29 - XII - 2000

Coca (Segovia), Muralla

La consolidación de las murallas medievales ha sido una de las principales actuaciones de la Escuela Taller de Coca durante los dos últimos años. La intervención consistió en la reposición y rejuntado de mampuestos, limpieza de la capa vegetal que cubría el paseo de ronda, impermeabilizar el adarve y recuperación de la escalera por la que se ascendía al adarve así como la iluminación de las murallas.
El Adelantado de Sg. 13-XII-2000

Corbera (Valencia), Castillo

El deterioro del castillo de Corbera se ha acelerado. Desde la oposición municipal reclaman medidas que ayuden a su recuperación. La primera actuación debe ser la compra del castillo que todavía es de propiedad privada. El castillo es de origen romano, aunque posteriormente lo reconstruyeron los árabes y luego lo remozaron los cristianos.
Levante Digital, 28 - XII - 2000

Cuéllar (Segovia), Muralla

La Comisión Territorial de Patrimonio dio el visto bueno al proyecto de consolidación y restauración de las murallas promovido por el Ayto. con un presupuesto en torno a los 800 Mptas. Se incluye la reconstrucción de algunos tramos desaparecidos como el que se encuentra en la zona de la Pza. de S. Gil así como algunas almenas situadas en la zona sur frente al Castillo de los Duques de Alburquerque. Asimismo está previsto que se recupere el recorrido turístico a lo largo de todo el trazado de las murallas.
El Adelantado de Segovia, 21 - III - 2001

Cullera (Valencia), Muralla

Las catas abiertas al pie de la torre de la iglesia de los Santos Juanes y en su confluencia con el PI Dr. Alemany han permitido sacar a la luz los restos arqueológicos de la antigua muralla y la Porta del Mar de la ciudad medieval de Cullera. En este lugar se abría en la muralla renacentista, la Porta de la Mar, arrasada en la segunda mitad del s. XIX con el derribo general de la mencionada muralla. Al lado de la muralla también ha aparecido la antigua acequia que la rodeaba y que se presupone incluso de construcción más antigua. El servicio arqueológico ha propuesto una vez documentados los hallazgos, marcar sobre el pavimento la ubicación del tramo mediante adoquines de color y/o textura diferenciada, así como la colocación de un panel informativo para recuperar la memoria de este emplazamiento.
Levante Digital, 18 - I - 2001

Cullera (Valencia), Castillo

El Centre Cullerenc de Cultura, ha hecho patente su preocupación porque el castillo «está en una fase tal de deterioro que está cayendo literalmente a pedazos y los políticos de Cullera no están dando soluciones». Se recuerda que en 1999 se prometieron 500 Mptas. para su restauración.
Levante Digital, 23/01/01

Elda (Alicante), Castillo

La D. Gral. de Bellas Artes, atendiendo a la

petición de la Conselleria de Cultura, ha comunicado a la Alcaldía su decisión de inscribir en el Registro General de Bienes de Interés Cultural y Patrimonio Histórico Español, con categoría de monumento, el castillo eldense. Toda intervención en la fortaleza deberá respetar sus características y valores esenciales, debiendo estar abierta al público como mínimo cuatro días al mes.

La Verdad Digital, 30 - III - 2001

Estepona (Málaga), Castillo de El Nicio

La Mancomunidad de Municipios de la Costa del Sol Occidental ha aprobado la creación de la Escuela Taller "El Nicio" para la restauración de este castillo una joya arquitectónica de los albores del s. X. La importancia que tiene el yacimiento es debido a su estado de conservación y a su configuración dentro del contexto de al-Andalus, que nos ofrece información sobre el modo de vida en el emirato andalusí. Se encuentra ubicado en uno de los cerros intermedios entre la llanura costera y Sierra Bermeja, entre los ríos Castor y Padrón.

La aportación para la restauración de este proyecto asciende a 272 Mptas. Andalucía 24 horas, 23 - XII - 2000

Ferrol (La Coruña), Castillo de La Palma - Castillo de San Felipe y Arsenal Militar

El Ayto. de Ferrol ha decidido respaldar la propuesta planteada por la Real Academia de las Artes «Ntra. Sra. del Rosario» para que el Castillo de La Palma, el Castillo de S. Felipe y el Arsenal Militar aspiren a ser declarados Patrimonio de la Humanidad. En la actualidad, el castillo de S. Felipe está declarado BIC. El Ayto. espera que el M^o de Fomento elabore un Plan de Usos que plantee alternativas de utilización de la fortaleza que hasta ahora ha sido propiedad de Defensa y que la entidad local ha adquirido por 164,9 Mptas.

Europa Press, 22 - XII - 2000

El Ayto. de Ferrol y la Real Academia de Bellas Artes comenzaron las gestiones para solicitar la declaración de los castillos y arsenal de la ciudad como Patrimonio de la Humanidad. Un informe elaborado por el académico Juan Antonio Rodríguez-Vilasante subraya que estas fortificaciones son las construcciones más representativas de la base naval creada durante la Ilustración, de forma que en las mismas quedan de manifiesto los avances científicos y el concepto de utilidad imperantes en el s.XVIII. Este experto considera tales inmuebles como un "elemento clave en la introducción del academicismo ilustrado en Galicia", con resonancia y especificidad en el contexto de España y Europa,

dado que se construyeron en función del «modelo utópico» de la Ilustración, al que se acercan en tal grado que constituyen «un ejemplo único en el mundo». El académico también ensalza la «magnífica conservación» de las construcciones, facilitada por haber sido construido en granito gallego.

Europa Press Galicia, 24 - II - 2001

Ferrol (La Coruña), Castillo de San Felipe

El Ayto. de Ferrol ya es propietario del castillo de S.Felipe, construido en 1589 por iniciativa de Felipe II, una de las dos fortalezas que custodian la ría departamental. Está situado en una parcela de casi 84.000 m² y se utilizará para celebrar actividades culturales.

El M^o de Fomento se comprometió a la rehabilitación del edificio con una inversión de 130 Mptas. Xornal, 29-XII-2000

Fuentidueña (Segovia), castillo

El Tribunal Supremo ha ratificado la decisión de demoler la bodega edificada en el castillo adoptada hace casi ocho años por el Tribunal de Justicia de Castilla y León.

El Norte de Castilla, 28 - I - 2001

Girona, Muralla

L'alcalde de Girona, ha valorat «com un pas més» l'aprovació per part de la Comissió d'Urbanisme del projecte de recuperació del tercer tram de la muralla de la ciutat, que comporta la realització d'un nou i polèmic forat per a pas de vehicles a l'interior d'un recinte que actualment és propietat de la família Franquet. Diari de Girona 22 - XII - 2000

L'Ajuntament de Girona continuarà durant l'any 2001 la seva política de recuperació de la muralla a Santa Llúcia. L'Ajuntament donarà llum verda a la compra de dos edificis al final del carrer Ballesteries i que busca la creació d'un ampli passeig que permeti contemplar l'antiga fortificació desde la part superior. Amb la compra dels edificis de Ballesteries l'Ajuntament tindrà en propietat els dos extrems entre la torre de la casa Gos Monar i la torre formada pel pati de l'institut vell.

Diari de Girona, 27 - XII - 2000

El proyecto presentado por el Ayto. para abrir 2 nuevas puertas en la muralla de la ciudad ha quedado temporalmente sobre la mesa de la comisión de Patrimonio Cultural. Este departamento autorizó inicialmente estas aperturas pero puso algunas condiciones. Una de estas condiciones que no cumple la propuesta del Ayto. destaca que el agujero de la mayor de las puertas no ha reducido sus dimensiones y que se proyecta una balconada artificial adosada a la muralla que no figuraba en el proyecto inicial.

La Vanguardia, 10 - III - 2001

Girona, Muralla i Castell dels Recasens

L'Ajuntament té previst iniciar aquest mateix any, la rehabilitació d'un tram de muralla ara inaccessible per convertir-lo en un mirador sobre la ciutat. Jordi Bosch, un dels arquitectes que ha redactat la proposta de reforma d'aquest espai, ha explicat que un altre tret característic de l'actuació serà mantenir les restes arqueològiques que s'havien trobat del castell dels Recasens i de l'antiga presó. «Una vegada descobertes aquestes restes van quedar allà escampades i ara pretenem ordenar-les i que es puguin visitar».

Diari de Girona, 30 - III - 2001

Godolleta (Valencia), Torre

La torre está prácticamente partida en dos. Hace 9 años se detectó que peligraba su estabilidad, pero no se ha realizado ninguna actuación. Es obra musulmana de época de la conquista y está datada en el s. XIII, actualmente es de propiedad particular y el Ayto. va a entrar en contacto con los dueños para que se haga una restauración. A su alrededor surgió un grupo de viviendas, de hecho el monumento se encuentra en el interior de una casa y actualmente es la cocina del inmueble.

La torre es cuadrada, mide 25 m. de altura y la base es de mortero. Vigilaba la entrada natural al plano de Quart. Está prevista la eliminación de las casas adosadas.

Las Provincias, 2 - XII - 2000

Granada, Muralla zirí

Los restos de la muralla zirí que se conservan en el barrio del Albaicín quedarán a la vista a través de la colocación en el suelo de materiales acristalados. Gran parte de los vestigios de los asentamientos íberos, romanos y musulmanes que se conservan en el lugar también quedarán a la vista. Se quiere abrir al público la primera parte del parque con la incorporación visual de los restos próximos al torreón contiguo al Arco de las Pesas, antes de que finalice el año. Ideal, 12 - I - 2001

Paralelamente a las obras que se están desarrollando sobre la muralla de la Alcazaba Cadima, entre las puertas de Monaita y de las Pesas, el Ayto. quiere consolidar la parte más vieja de la cerca de la Alcazaba que se sitúa en la zona próxima a Pza. Larga. Ese tramo es el auténticamente zirí con contrafuertes redondeados que, seguramente, se asientan sobre la primitiva muralla ibérica y su refuerzo romano.

Ideal, 20 - I - 2001

Granada, Alhambra (Torre de Las Damas)

El M^o de Cultura ha descartado reclamar a Alemania por la vía jurídica la devolución del artesanado de la Torre de las Damas de la Alhambra, actualmente en el Museo de Arte Islámico de Berlín ya que consideran dudoso que exista una «vía adecuada» para recuperar este patrimonio en la normativa internacional vigente.

El hecho de que la obra nazari se encuentre en un museo alemán se debe a la adquisición de El Partal -lugar en el que se encuentra la torre- por el súbdito alemán Arthur Gwinner Dreiss en 1886, quien cede parte de la finca en 1891 al Estado español, para ser expropiada en su totalidad en 1915. Gwinner puso como condición para ceder su propiedad el llevarse el artesanado que estuvo en su poder hasta que los bombardeos que soportó Alemania durante la 1ª Guerra Mundial hicieron que lo cediera al Museo. La pieza, realizada en madera durante la primera etapa nazari -últimos años del s. XIII y primeros del XIV-, es una cúpula de lazo con proliferación de mocárabes. Ideal, 20 - III - 2001

Guadix (Granada), Muralla

Las obras de remodelación de la c/ Requeña Espinar, han puesto al descubierto un fragmento de la muralla del s. XI de la que apenas se conservan restos. El Ayto. accitano ha puesto en conocimiento de la Delegación de Cultura este hallazgo. Ideal 22 - XII - 2000

Guadix (Granada), Alcazaba


Mientras se sigue trabajando en la posibilidad de convertir el conjunto monumental de la Alcazaba y el antiguo Seminario Menor en un Parador Nacional, el Ayto. -actual propietario del inmueble- ha iniciado los trámites necesarios para la construcción de un Museo Arqueológico comarcal en el recinto. La idea es habilitar las aulas construidas en la parte alta como marco del futuro museo. El buen estado de las mismas hace que las obras necesarias sean mínimas. Ideal, 21 - II - 2001

Guipuzcoa, Castillos

El pasado mes de enero se clausuró en Tolosa la exposición «Castillos Medievales de Guipuzcoa». Se expusieron objetos originales procedentes de excavaciones arqueológicas, así como grandes fotografías aéreas. Según las últimas investigaciones llevadas a cabo por Iñaki Padilla, estos castillos fueron creados por fundación real. Estaban dotados de una torre central de piedra circular y de dos grandes perímetros de defensa. Se aprovechaban de la orografía y tenían gran dominio

visual. Se recogieron un total de 15 fortalezas, entre ellas las de Ausa, Mendikute, Oltzorrotz, Irurita y Aitzita.

El Diario Vasco, 23-XII-2000



Hornos (Jaén), Castillo

Un proyecto denominado «Fortalezas», con un presupuesto de 5 Mpts., fruto de un convenio de Cooperación entre España, Portugal y Marruecos permitirá la rehabilitación y puesta en valor del castillo de Hornos para la creación de un observatorio astronómico y un centro de usos múltiples.

Andalucía 24 horas, 2 - I - 2001

Huelva, Castillo de Medina Sidonia

El Ayto. de Huelva ha aprobado la reconstrucción del Castillo de Medina Sidonia, abandonado y demolido entre los s. XVII y XVIII. Se usará como museo y contará con tres alas y una torre. El castillo estaba edificado en el mismo sitio donde antiguamente se encontraba el Alcázar de los Guzmanes, centro de la Huelva musulmana y con anterioridad de la Onuba romana al localizarse también en esta zona el «Oppidum».

La razón Digital, 9 - I - 2001

Humada (Burgos), Castro de Peña Ulaña

Los técnicos del Servicio Territorial de Cultura han solicitado la declaración de Peña Ulaña como BIC. Este yacimiento es un extraordinario castro de la II Edad del Hierro, según confirman los trabajos llevados a cabo por el equipo de Miguel Cisneros, profesor de Arqueología de la U. de Cantabria. La extensión del yacimiento es de 586 Hc. de las que 285 son la parte superior del cerro y 301 del cinto que lo rodea. El número de edificaciones localizadas es de 267, de las que 47 son de contorno circular y apariencia tumular.

Se está estudiando un nuevo programa de excavaciones de 5 años más y Cisneros propone el inicio de la 2ª campaña en el verano de 2002 con el estudio de las arquitecturas defensivas y, por otro lado, la creación de una página web. Al siguiente año excavarán sobre los accesos y pondrán en marcha el plan de conservación. En los tres últimos ejercicios, los

arqueólogos trabajarán sobre las estructuras tumulares, el abrigo y las arquitecturas domésticas del otro lado de las murallas.

Diario de Burgos, 9 - I - 2001

Ibiza (Baleares), Castillo de Dalt Vila

Los sondeos arqueológicos que Enrique Díes Cusi ha realizado en el castillo de Ibiza han revelado importantes restos en el subsuelo. Han resultado de especial interés los hallazgos referidos al recinto fortificado de la época islámica. Así, en la Casa del Gobernador se ha encontrado un magnífico tramo de muralla que conserva íntegro su zócalo de piedra y parte del alzado, y en el Patio de Armas, restos de la muralla que separaba el castillo de la Almudaina (época almohade, s. XII/XIII); éstos últimos en muy mal estado, pero de gran valor para el estudio. Asimismo se han descubierto diversos restos romanos, púnicos y almohades. Se han excavado unos 100 m² a una profundidad media de 2 m.

Última Hora Digital, 1 - I - 2001

Ya ha sido presentado el plan de usos del castillo que han elaborado los arquitectos Salvador Roig y Xavier Pallejá (con la estrecha colaboración de Elías Torres). Este plan incluye la construcción de un establecimiento hotelero y la instalación de aulas polivalentes para alguna de las carreras que se imparten en la UIB. Diario de Ibiza, 27 - I - 2001

Desde que en 1972 el Ejército entregó a la municipalidad la ciudadela que domina Dalt Vila, lo hizo acompañado de diversos planos y los edificios estaban bien conservados. Desde entonces todo ha ido desmoronándose, algunas veces por vetustez y otras por la mano del hombre.

Primero fue la sala mal llamada gótica (ahora de Ses Voltes) a la que se abrieron unas ventanas de forma originalísima y, para que la luz penetrase por ellas, se excavó el patio circundante, cargándose varias cisternas púnicas. Después fue la escalera, de la que no dudamos de su gran valor arquitectónico pero que, para realizarla, se destruyó, sin justificación alguna, la que se construyó en el s. XVIII; aquí también se destruyó otra cisterna púnica, que se hubiera podido evitar, modificando ligeramente el trazado de la escalera proyectada. Después le tocó el turno a la torre del homenaje y aquí después de cargarse la escalera de caracol adosada, se destruyeron los restos de la muralla medieval que había a sus pies. Después dentro de la casa del Gobernador se destruyeron unos arcos que era lo mejor que se podía encontrar entre sus numerosos cuchitriles. Ahora aparece un anteproyecto que, al igual que los anteriores, se olvida del recinto amurallado, con sus lien-

zos y torreones que circundaban la ciudadela y que aún podemos ver, aproximadamente la mitad de su perímetro, en la cara norte del castillo. Del castillo inicial y de la Almudaina, lo que queda ha sido desvirtuado por construcciones y añadidos sucesivos. Es indispensable que se quiten todas las edificaciones que se han construido sobre el castillo a finales del s. XIX y principios del XX.

Diario de Ibiza, 6 - II - 2001

El Consell Insular ha iniciado la rehabilitación de la Casa de la Ciutat, una de las dependencias del castillo. Las obras están presupuestadas en más de 88 Mptas. y deberán estar finalizadas en un plazo de 10 meses. El proyecto tiene unos objetivos muy claros: por un lado, derribar una parte del tercer nivel del edificio moderno, donde están instaladas las antenas y por otro, se trata de llevar a cabo algunas obras en el primer piso. Diario de Ibiza, 15 - III - 2001

Játiva (Valencia), Muralla

El agujero horadado en la muralla –al final de la Avda. de Selgas– deberá ser cerrado y el lienzo restaurado. Los técnicos de la dirección general de Patrimonio han mantenido el criterio que habían venido sosteniendo desde que se iniciaron los trámites para la construcción de un edificio en el solar alledaño a la muralla. La empresa constructora pretendía mantener esta puerta como hueco de paso. Levante Digital, 14 - III - 2001

Jerez de la Frontera (Cádiz), Alcázar

El Ayto. ha iniciado las obras de mejora y ajardinamiento perimetral de lienzos del Alcázar con un presupuesto de 24 Mptas. La finalidad es restaurar el lienzo, situado en el Patio de San Fernando, que está comprendido entre la Torre del Homenaje y la Torre Circular, y embellecer y proteger todo el borde exterior de la muralla del Alcázar. Publicaciones del Sur, 28 - I - 2001

La Coruña, Castro de Elviña y Castro de Nostián

A través de un museo dedicado a los antepasados, en el caso del castro de Elviña, y la recuperación del olvidado y, en ciertas ocasiones, ignorado castro de Nostián, dentro del Parque Atlántico, los ciudadanos podrán conocer la vida de los poblados celtas. El Ideal Gallego Digital, 22 - I - 2001

La Coruña, Castro de Elviña

La Xunta y el Ayto. cofinanciarán con 1.175 Mptas. la recuperación del Castro de Elviña, un yacimiento de la Edad de Hierro. Su recu-

peración permitirá crear un complejo sociocultural destinado a la divulgación de los valores culturales del pasado.

Europa Press Galicia, 25 - I - 2001

La C. de Cultura destinará un total de 300 Mptas hasta el año 2003 para la recuperación del castro. La Xunta pretende crear 4 grandes parques arqueológicos que sean ejemplos de las sociedades antiguas y muestras de la evolución cultural. El proyecto de recuperación, elaborado por la U. de Santiago, tiene como objetivo fundamental hacer del castro “un parque urbano de ambientación arqueológica” empezará a ejecutarse en un plazo aproximado de 2 meses sobre una superficie 675.000 m². Europa Press Galicia, 16 - III - 2001

Liria (Valencia), Muralla

Las excavaciones en la zona del Pont del Vidre han permitido el hallazgo de restos arqueológicos, que datan del s. XIV, pertenecientes a la muralla medieval. Se trata de piezas cerámicas que conformaban el relleno de esta fortaleza. Estas piezas confirman la existencia de la fortaleza, por lo que no tienen especial interés, sólo presentan un valor documental. Las excavaciones comenzaron hace 2 meses y están enmarcadas dentro de las obras para urbanizar esta zona. Las obras de urbanización no afectarán a la fortaleza. Las Provincias, 6 - III - 2001

Logroño, Muralla

El arqueólogo encargado de las excavaciones en el Puente de Piedra, Pedro Álvarez Clavijo, ofreció una conferencia con unas conclusiones interesantes. Por ejemplo, que lo aparecido no son ni «cimientos» ni «piedras», como dijeron en su momento dirigentes de Cultura. Buena parte de los hallazgos fueron destruidos entre los meses de julio y septiembre. Desaparecieron 12 m. de muralla del s. XVI en la c/ S. Gregorio, también fueron derruidos restos muy antiguos en S. Francisco. Algunos de ellos podrían corresponder a una de las torres que ya en el s. XVI era conocida como «la torre vieja». El arqueólogo encontraba particularmente doloroso el destino de los materiales de «relleno» que se encontraban entre los restos en los que aparecen todo tipo de objetos –desde monedas a balas de cañón o piezas de vidrio– que ofrecen casi tanta información como las piedras. Diario La Rioja, 23 - XII - 2000

Loja (Granada), Alcazaba

El Parlamento andaluz ha aprobado la restauración de la alcazaba durante este año. La iniciativa, planteada se encuadra dentro de un conjunto constituido por cuatro elementos

patrimoniales catalogados como BIC: el recinto amurallado, la Torre del Reloj, el Aljibe y el Caserón de los Alcaldes cristianos donde se ubicará el futuro museo de la ciudad. La actuación se califica de «urgente», debido a la precariedad en que se encuentra parte del recinto. Ideal, 5 - III - 2001

Lorca (Murcia), Castillo

La construcción de un parador en el castillo fue confirmada por el secretario de Estado de Comercio y Turismo. La inversión inicial supera los 1.800 Mptas. y las obras pueden iniciarse este mismo año. El parador ocupará una superficie aprox. de 10.000 m², en la zona comprendida entre la torre Alfonsina y el complejo de las antenas de televisión. Los edificios que integran el complejo hotelero serán de nueva planta. La Verdad Digital, 2 - II - 2001

Lugo, Muralla

Las obras de reparación de la muralla, consistentes en la recuperación de la zona que sufrió un desprendimiento, estarán concluidas en uno o dos meses, según el arqueólogo Enrique Alkorta. El desprendimiento afectó a una remodelación del s. XIX, en la cual, explicó el técnico, habrá que ir eliminando progresivamente el relleno de tierra para reponerlo con mortero y cal. Xornal, 4 - I - 2001

Xornal, 4 - I - 2001

El delegado de la Consellería de Cultura estimó que antes de finalizar este año se habrá conseguido eliminar las conducciones eléctricas que rodean la muralla, que han afectado a la propia estructura del monumento. También los fuertes temporales han afectado a la muralla, sobre todo por la cantidad de agua caída.

Europa Press Galicia, 5 - II - 2001

Málaga, Torre del Atabal, Torres Vigías

La restauración de la torre del Atabal, situada en Puerto de la Torre, ha abierto un ambicioso plan para la recuperación de varios puestos vigías situados a lo largo del municipio. El proyecto de la torre del Atabal ya está en marcha y las obras podrían estar terminadas para este verano. Se da la circunstancia de que este proyecto fue defendido e impulsado por el desaparecido José M^º Martín Carpena, concejal asesinado por ETA en julio del año pasado. Este plan pretende recuperar en principio 5 torres vigías situadas a lo largo de todo el término municipal. Se trata de las denominadas Quirosa, Campanillas, Las Palomas y Verdiales, que se encuentran en avanzado estado de ruina.

En el caso de la torre del Atabal que cuenta

con un presupuesto de 18,5 Mptas., los arqueólogos han realizado un estudio histórico y de campo para preparar su restauración. El primer problema que han tenido que resolver es el de su datación histórica, ya que había versiones contrapuestas en cuanto a su origen. Así, en la «Crónica de los Reyes Católicos» se especifica que «tras tomar Coín en 1485, mandó derribar la torre del Atabal e otra fuerza que se decía la torre nueva del Quizote», de lo que se deduce que fue destruida. Sin embargo, el «Libro de Repartimientos», de 1489, habla de la «casa e torre cayda, que es a mano izquierda del camino de Almoxia», otras disposiciones del consejo destinan tres guardas en julio de ese mismo año a dicha torre del Atabal. Por otra parte, la tipología troncocónica parece indicar que se trata de una construcción cristiana. La intervención arqueológica ha podido determinar que efectivamente es una torre cristiana, que estuvo en uso hasta el s XVII.

Por otra parte, los trabajos arqueológicos han permitido localizar un nuevo yacimiento datable en el tercer milenio a. C., que pudo estar relacionado con otros asentamientos prehistóricos como los de Cerro Coronado y el desaparecido poblado de Los Asperones. También se ha documentado la existencia de una ocupación del cerro en el que se asienta la torre en época medieval, al menos de época nazarí, una torre de vigilancia de la que no han quedado evidencias estructurales. La intervención que se realiza supone la reconstrucción de casi la mitad de la torre, que se encuentra desaparecida. Para lo que se utilizará la misma roca que en su momento se empleó para su construcción, ya que se ha localizado la cantera de la que procede la piedra original.

El proyecto de recuperación ha despertado el interés por el resto de torres vigías del municipio: Quirosa, Campanillas, Verdiales y Palomas. Además los arqueólogos han podido localizar los restos de otras ya desaparecidas, que se han localizado en Cerrado de Calderón, Cerro Cabello, Jaboneros, San Isidro, Fonseca o la que se localizaba en la desembocadura del río Guadalhorce.
Sur Digital, 11 - III - 2001

Málaga, Muralla islámica

Las obras para la construcción del aparcamiento de la c/ Camas han permitido sacar a la luz un nuevo tramo de la muralla que delimitaba la medina o ciudad musulmana, levantada en el s. XI. De este mismo siglo se han fechado los restos que corresponden a una noria. Según explica la arqueóloga Carmen Íñiguez, en el área que comprenden las

obras para el aparcamiento se han realizado tres sondeos, uno en la c/Olózaga; otro en la c/Marqués y el tercero en la c/ Calderón de la Barca. En el sondeo de c/ Marqués se trataba de localizar la muralla nazarí, pero no se han encontrado restos de su presencia. Sí se han encontrado, en cambio, materiales de uso doméstico de época califal y almohade. En el de la c/Olózaga se han localizado los restos de muralla del s.XI, lo que servirá a los especialistas para completar el estudio de la topografía de la Málaga islámica.

De especial relevancia se puede considerar el hallazgo de los restos de una noria del s. XI.

Estos hallazgos han facilitado a los arqueólogos nuevos datos sobre el trazado de la muralla que defendía la antigua medina. El trazado exacto de la muralla sólo se ha podido conocer de manera parcial cuando por razones de alguna nueva construcción se han realizado excavaciones arqueológicas.

Sur Digital, 15 - III - 2001



Málaga, Alcazaba

La Comisión de Cultura del Parlamento andaluz rechazó la proposición de ley en la que se pedía la declaración de conjunto monumental para la Alcazaba, Teatro Romano y monte Gibralfaro.

Sur Digital, 22 - III - 2001

Manzaneda y Pazo de Villamarín (Orense)

La junta directiva de la AEAC acordó concederle a la Diputación de Orense su medalla de plata por los trabajos de restauración y la cuantía de la inversión en el Pazo de Villamarín y el interés global demostrado por la institución en la recuperación de fortalezas y castillos en la provincia, junto con el trabajo de difusión de los mismos.

De forma conjunta con la Diputación, la AEAC también acordó concederle la medalla de plata al Concejo de Manzaneda por su trabajo de recuperación y restauración de la llamada Porta da Vila del s. XV, por la restauración de la base de una torre del castillo, por la restauración del edificio anejo al castillo, denominado cárcel, y por la recuperación parcial de la muralla. Faro de Vigo, 25 - III - 2001

Mazarrón (Murcia), Castillo de los Vélez

El M^o de Cultura promueve un proyecto para recuperar los muros y el entorno de la fortaleza de finales del s. XV. El proyecto no incluirá finalmente la construcción de un auditorio municipal, «por falta de espacio para realizarlo». Este edificio cuyas primeras noticias datan de 1494, ha sufrido desde el s. XVII un irreversible proceso de deterioro. Entre otras utilidades desde finales del s.XIX sirvió como muralla a un pozo en el que se vertían los estériles de la mina San Carlos.

El proyecto que cuenta con un presupuesto de 32 Mptas, incluye una actuación integral tanto en los restos de la edificación como en su entorno. Pretende también eliminar las grietas de los muros y consolidarlos, los vanos serán vestidos con arreglos de carpintería y vidrio, recuperando la esencia de las ventanas originales y el antiguo pozo minero será eliminado y tapado con un forjado. «El acceso se hará mediante rampas de madera y la puerta será levadiza».

La Verdad Digital, 13 - III - 2001

Miranda del Castañar (Salamanca), Muralla

Alrededor de 10 m. de muralla se derrumbaron a consecuencia del temporal junto a la Puerta de San Ginés. El alcalde había firmado hace una semana un convenio para que el M^o de Fomento destinara 58 Mptas. a la restauración de la muralla, construida en el año 1213, cuando la localidad fue repoblada. La muralla tiene una longitud total de 631 m. y una anchura de 2 m.. Su altura oscila entre los 7 y 10 m. y la zona destruida era una de las de mayor altura. Se cree que la muralla medieval está construida sobre una anterior de menor envergadura. El Norte de Castilla, 4 - I - 2001

Monforte de Lemos (Lugo), Muralla

A Muralla de Monforte veuse en parte abaixo onte. A ruína do monumento ocorreu despois de que quedasen paralizadas as obras de rehabilitación destas murallas, únicas polas características en Galicia. Un treito dunha vintena de metros da muralla, o inmediato á denominada torre do Cárcere Vello, caeu sobre a rúa San Domingos. Técnicos de Patrimonio da Xunta calcularon que recupera-lo treito de muralla caída custará arredor de 60 Mptas e apuntaron como causa as choivas caídas nas últimas semanas. Este treito de recinto fortificado data de finais do s. XV, época do primeiro conde de Lemos, Pedro Álvarez Osorio.

El Correo Gallego, 9 - I - 2001

Montblanc (Tarragona), Murallas

La ciudad que tiene el mejor conjunto forti-

ficado medieval de Cataluña aspira a ser declarada Patrimonio de la Humanidad el 2006. En enero se inició la rehabilitación de 30 m. de muro defensivo. La muralla mide 1,7 km. y faltan por liberar 600 m., lo que supondrá expropiar 50 inmuebles e invertir unos 800 Mptas. El Periódico on line 17-XII-00

El derribo del parque de bomberos y de varios almacenes puso al descubierto, hace un año y medio, la base de dos torres de la muralla de Sant Francesc de Montblanc. El Ayto. ha iniciado los trabajos para construir las de nuevo, un proyecto que incluye la restauración de 90 m. de muralla entre la calle Mayor y el Portal de Barcelona. Cuando los trabajos finalicen, Montblanc ya habrá liberado el 75% del su recinto amurallado.

Las torres se edificarán con sus mismas piedras, que sirvieron para construir los edificios ahora derribados. Las obras durarán unos 4 meses y cuentan con un presupuesto de 15 Mptas. Tras esta rehabilitación, el recinto amurallado de un total de 1.700 m., estará del todo liberado excepto la muralla de Santa Tecla. La rehabilitación del resto de muralla tiene un coste aproximado de 700 Mptas y no finalizará antes de seis años.

El recinto tiene 34 torres de unos 6 m. de altura y con la base rectangular. Su origen se remonta al s. XIV.

La Vanguardia Digital, 6 - I - 2001

La AEAC ha otorgado la medalla de plata al Ayto. por la rehabilitación de las fortificaciones, que acabará en 2006.

El Periódico on line, 30 - III - 2001

La Rioja, Castillos

La Dir. Gral. de Cultura de la Comunidad ha anunciado su próxima intervención en los castillos de Leiva, Clavijo, S. Vicente de la Sonsierra y torreón de Haro. Además se reserva una asignatura pendiente, restaurar los castillos de Córnago, Davalillo, y la torre de Quel. La herencia histórica riojana se compone de 76 castillos, de los cuales 11 conservan completa su estructura; 29 en ruinas; 14 son restos de interés arqueológico y 22 son recuerdos históricos, según el inventario de la AEAC riojana.

Las obras en Leiva comenzaron en julio y terminarán en diciembre, el castillo era propiedad de una cooperativa que lo usaba como almacén hasta que lo adquirió la Comunidad en I - 1999 por 22 Mptas.

En la primera fase de acondicionamiento del castillo de Clavijo se han invertido 20 Mptas., y la segunda se iniciará en 2001.

Además, ya han empezado las obras para la consolidación de la muralla, la torre del homenaje y la iglesia del castillo de S. Vicente

de la Sonsierra.

En el torreón de Haro se han realizado actuaciones de emergencia y se está elaborando un proyecto para destinarlo a fines culturales.

Por otra parte, el castillo de Aguas Mansas de Agoncillo restaurado por el Ayto. y la Consejería ha sido acondicionado para usos culturales, y el Ayto. de Préjano estudia la posibilidad de convertir su torre fuerte en un museo de icnitas y mineralogía.

El Director Gral. de Cultura destacó la labor realizada desde la AEAC riojana.

Diario La Rioja, 8 - VIII - 2000

Medina de Pomar (Burgos), Torres de Medina

El proyecto de convertir las torres en un Museo Histórico Comarcal está cada vez más cerca, tras la adjudicación de los trabajos museológicos y de la instalación de un ascensor panorámico que conducirá hasta la terraza y que se llevará 19 Mptas. del total de 46 Mptas. que se invertirán.

La planta baja albergará una gran maqueta de Las Merindades y paneles con fotografías, así como proyecciones en vídeo, también se hará una recreación de caballerizas y otros elementos de un castillo medieval. En la 1ª planta habrá una reproducción de un salón comedor medieval que estará completamente acristalado. Por el resto de las salas se repartirán las distintas piezas de exposición del museo. También se contempla la creación de un laboratorio de restauración de piezas y obras de arte.

Diario de Burgos, 20 - III - 2001

Morella (Castellón), Castillo

El Estado ha cedido a la Dip. de Castellón el uso y gestión del castillo y murallas y del convento de Sant Francesc por 10 años. Esta decisión plantea un problema, puesto que al no tener ni la cesión ni la titularidad de la muralla, Morella no puede incluir en la red de colecciones museográficas los espacios museísticos acondicionados en las torres defensivas. El Ayto. era, hasta el momento, el usufructuario del recinto amurallado -propiedad del Mº de Hacienda-. El castillo recibe más de 120.000 visitas anuales. Levante Digital, 30 - I - 2001

El Ayto. ha presentado en el Mº Cultura el recurso oficial que pretende paralizar los trámites de cesión de la gestión del castillo y las murallas a la Diputación. El recurso alega el desconocimiento del consistorio sobre los trámites que se estaban realizando en el Ministerio para ceder el patrimonio a la Diputación. El Periódico on line, 15 - III - 2001

Morella (Castellón), Castillo y Muralla

Ya se ha entregado el recurso de reposición

por el que se solicita anular la adjudicación de la gestión del castillo, murallas y convento de S. Fco. a la Diputación. El texto argumenta que la Diputación carece de competencias para gestionar estos monumentos ya que la ley excluye a las diputaciones provinciales de la conservación de este patrimonio.

El Periódico on line, 28 - II - 2001

La gestión del castillo seguirá dependiendo del Ayto. después de que el recurso presentado por el Grupo Socialista de la Diputación haya ganado el recurso de reposición interpuesto contra el decreto de presidencia que aceptaba la "cesión gratuita y gestión" del castillo, murallas y convento de Sant Francesc de Morella por parte del Mº de Cultura.

Las Provincias, 28 - III - 2001

Morella (Castellón), Muralla

El Ayto. se hará cargo de la reparación del lienzo de muralla que se desprendió a causa de las fuertes lluvias del pasado mes de octubre. Esta decisión se ha tomado «ante la pasividad del Mº Cultura» que ya ha iniciado las obras de reparación en el castillo, pero no en la muralla. La no reparación del lienzo ha supuesto que durante más de 4 meses haya permanecido cerrado el museo, habilitado en la Torre de la Nevera.

Levante Digital, 1 - III - 2001

Nájera (La Rioja), Muralla

La antigua muralla se remonta al s.XI y llegaba hasta la margen del río Najerilla. En la prolongación de la c/Travesía de la Estrella existen restos de la muralla medieval que aún mantiene erguida su estructura. La concejal de Cultura propuso su recuperación lo que supondrá una inversión de 16 Mptas. Diario La Rioja, 21 - I - 2001

Nájera (La Rioja), Cerro del Castillo

La asociación «Amigos de la Historia najerillense» denunció las actuaciones de una máquina que procedió a excavar «una zanja» por todo el cerro de «el castillo», «rompiendo el muro del antiguo foso, recorriendo la cima y volviendo a bajar por la ladera, rompiendo de nuevo el muro del foso».

Diario La Rioja, 25 - II - 2001

Níjar (Almería), Castillo de cala San Pedro

El Ayto. de Níjar ha remitido información urbanística completa a la Gerencia de Infraestructuras del Mº del Interior sobre el castillo de S. Pedro, el cual fue utilizado como Cuartel de la Guardia Civil. La situación del castillo en este paraje permitiría su utilización como sede de actividades culturales en el Parque Natural de Cabo de Gata-Níjar. La

Cala de S. Pedro fue un lugar que los piratas árabes usaron como fondeadero de sus barcos y que llamaron Chávala. La torre data de la época nazarí, el s. XIII aproximadamente y se destruyó parcialmente en los terremotos de 1614, 1658 y 1680. Su reconstrucción se realizó en la segunda mitad del s. XVIII por orden de Carlos III que fue cuando recibió su actual nombre de S. Pedro. Este castillo fue usado como batería defensiva de costa. La indefensión del litoral de los ataques de los piratas berberiscos llevó consigo la creación de diversos fuertes. Además de este castillo existen en el Parque Natural otros tan importantes como la batería de San Felipe en Los Escullos y la de S. Felipe en S. José. En la actualidad el castillo está abandonado y en un estado que implica su reconstrucción.

La Voz de Almería, 24 - XII - 2000

Nuévalos (Zaragoza), Torre

En las obras de la 1ª fase de restauración del torreón del s.XII, se han invertido alrededor de 12 Mptas.. El monumento se encontraba semiderruido y una vez finalizada su rehabilitación albergará el CIT y la oficina de turismo comarcal.

Calatayud.org, 2 - II - 2001

Ordicia (Guipúzcoa), Muralla

El centro Arkeolan ha llevado a cabo un estudio que ha permitido sacar a la luz el discurrir de la muralla de la que existen importantes vestigios. Los técnicos señalan «los antecedentes de la fundación de la villa parecen situarse en la zona de unión del río Oria y el Zaldivar». Existe constancia de la concesión por parte de Alfonso X, en 1256, del privilegio rodado por el que se constituye como Villafranca. Privilegio que confirma el mismo Rey en 1268 y que ampliaría en 1290 Sancho IV.

Los técnicos insisten en la función de Villafranca como plaza fuerte con un núcleo urbano amurallado que le protegiese de las incursiones navarras. Un asentamiento fortificado con un eje viario en cruz y orientación a los puntos cardinales. La fisonomía actual del casco histórico mantiene los huecos que ocuparon las cuatro puertas de acceso. Hasta la fecha tanto en la c/ Elcano como Etxezarreta han hallado vestigios de la pared que conformaba la muralla, que en la calle Etxezarreta cuenta hoy con nada menos que 66 m. de largo y una anchura de 0,80 m. Una muralla desmochada, derruida hasta pie de calle, que queda enmascarada y oculta por edificaciones. El carácter defensivo de la c/ Etxezarreta venía determinado de forma natural ya que existe un desnivel de 7,75 m. entre ésta y el actual Paseo Joseba Rezola. En 1870 fue derri-

bada la puerta de la Soledad (calle Arteaga-escaleras de la estación). Los investigadores plantean una hipótesis sobre la torre de la iglesia, que podría ser la torre de defensa del portal de la Soledad, de la que existe referencia documental en 1586.

El Diario Vasco, 12 - I - 2001

Orense, Muralla

La demolición de dos casas junto a la llamada Porta da Aira no ha revelado nuevos restos de la muralla de la ciudad. En la actualidad sólo quedan restos de un pilar adosado y parte de la cerca de esa Porta da Aira una de las 14 que tenía la muralla.

Esta puerta estuvo fortificada con dos torres, su existencia está documentada desde 1388 y sirvió junto a la torre de Pena Vixía para la defensa que la ciudad hizo contra el conde de Benavente que intentó asaltarla en 1475. Los continuos hallazgos arqueológicos demuestran que la ciudad no nació en torno a sus Burgas sino que hubo una ciudad medieval de la cual no sabemos nada.

Faro de Vigo, 30 - III - 2001

Orihuela (Alicante), Muralla

El Museo de la Muralla conserva en el sótano del campus de Las Salesas 80 m. del lienzo de la muralla de Uryula (la Orihuela islámica), junto a 200 m. de baños árabes, un barrio de casas almohades y los restos de la casa del Paso. El conjunto incluye los restos de la muralla datados entre mediados del s. XII y mediados del XIII. En los 80 m. de muralla se conservan tres torreones de planta cuadrangular, dos de ellos construidos con la misma técnica de la muralla, mientras el tercero es una obra de tapial calicostrado que presenta una serie de gráficos en su interior. La altura conservada supera los 3 m., por 2,20 m. de anchura. La excavación ha sido dirigida por la oriolana María del Carmen Sánchez Mateos, bajo la supervisión del arqueólogo municipal, Emilio Diz. La Verdad Digital, 27 - XII - 2000

Oviedo, Muralla

El temporal de lluvia y viento que azotó la ciudad se dejó sentir en la muralla donde ocasionó el desprendimiento de varias piedras en la c/ Paraíso La Nueva España 29 - I - 2001

Palazuelos (Guadalajara), Castillo

El nuevo propietario ha decidido transformar el castillo de Palazuelos en vivienda para lo cual había que hacerle algunas reformas que en resumen han sido las siguientes: le ha abierto un inmenso portalón sobre el muro meridional de la torre del homenaje, y se lo ha abierto con forma de arco apuntado, adornado de una

moldura, todo ello con cemento de color rosa bastante chocante. Sobre el arco, una ventanilla bajo un alfiz poligonal que engloba puerta y ventana. En lo alto de ellas le ha pegado algo que pudiera querer ser un matacán, pero que se ha quedado en montacargas fijo. La torre del homenaje la ha alzado un piso más y arriba del todo ha construido su hogar: un auténtico «chalecito» de piedra, con el tejado a cuatro aguas, y unos enormes ventanales.

Esto lo ha hecho el nuevo propietario con la aquiescencia, si no con el aplauso, de las autoridades. Un castillo torreón que mandó construir entre 1450 y 1460 el marqués de Santillana, tiene una estructura que o se deja como estaba o se reconstruye conforme a cánones. Lo que no puede permitirse es que allí se despliegue un pastiche.

Semanario Nueva Alcarria, 11 - II - 2001



Palma de Mallorca (Balears), Castillo de Bellver

Bajo los cimientos del castillo hay dos cuevas, la de Dalt y la de Baix. Sus orígenes son inciertos y no se descarta que sea una gruta natural. La posibilidad de que sean artificiales tampoco se descarta ya que empezaron a excavarlas como canteras. Las piedras utilizadas para construir el castillo se sacaron de esta cueva. Ambas suman un total de 45.000 m² y estaban conectadas por un orificio, pero ahora están separadas por un muro de hormigón. La Cova de Dalt se utiliza como almacén para guardar material. Tiene dos entradas, pero una está tapiada, hay un pasadizo que va a la salida que está cerrada que da al Oeste mide unos 250 m. y es muy estrecho. La forma de la cova de Baix está basada en la búsqueda de la piedra para la construcción. Hubo 2 pozos, pero también han sido tapiados. Más adelante, una bóveda que soporta parte del peso de la montaña sobre la que está construido el castillo desde hace 700 años.

El Día de Baleares, 20 - I - 2001

Pamplona, Fortalezas

Los arqueólogos intentarán localizar la ubi-

cación de dos castillos y un baluarte en las obras del aparcamiento subterráneo de la Pza. del Castillo. Gabinete Trama propone abrir catas en tres puntos diferentes del aparcamiento. Esas tres localizaciones están estrechamente ligadas a otras tantas construcciones históricas de Pamplona: el castillo de Luis el Hutin, construido entre 1308 y 1310; el castillo que ordenó construir Fernando el Católico a comienzos del s. XVI y finalmente el conocido como baluarte de la Tejería de la antigua muralla medieval. Será finalmente una decisión política la que determine si los restos se integran o no en el proyecto.

Diario de Navarra, 15 - I - 2001

Pamplona, Muralla, Baluarte de San Antón

Nadie se acuerda de qué parte del baluarte de S. Antón quedaba integrada en el proyecto del futuro Palacio de Congresos y Auditorio. Ha desaparecido parte del lienzo oriental y los ocho contrafuertes, a modo de dientes, que salían desde el brazo largo del baluarte. Si respecto al lienzo oriental, el proyecto contemplaba la desaparición de varios metros de su parte izquierda, hay que decir, que el resto del baluarte, incluidos los contrafuertes derribados y la punta derecha (lo que en origen sería la quinta de la estrella de la Ciudadela) aparecían intactos en los planos que la Sociedad Palacio de Congresos y Auditorio presentó como definitivos.

Mucho han debido de cambiar los discursos para que, sin justificación alguna, se hayan derribado esos elementos convirtiendo el baluarte en un mero lienzo de muralla.

Diario de Noticias, 17 - I - 2001

Pamplona, Muralla, Bastión de San Antón

Las obras de construcción de la nueva sede del Parlamento de Navarra han dejado al descubierto parte de una muralla. Es la base del cimientado de un muro, tiene unos 3 m. de longitud y está construido con sillería. Se supone que se trata de los restos del bastión, que se llamaba igual que el baluarte de San Antón construido en la 1ª mitad del s. XVI para contrarrestar las mejoras de la artillería bélica de la época.

Diario de Navarra, 23 - I - 2001

Planes (Valencia), Castillo

El Ayto. ha presentado al Mº Fomento el proyecto de restauración del castillo. Las obras, que está previsto que se inicien este año, contemplan la reconstrucción de las almenas y las nueve torres de la fortaleza, así como el acondicionamiento de diversos elementos del entorno. El Mº anunció meses atrás una inversión de 225 Mptas. para reha-

bilitar el castillo y adecuarlo como centro museográfico de la cultura arábigo-cristiana. La alcaldesa mostró su esperanza de que las obras puedan estar terminadas a finales de 2003 o principios de 2004.

Levante Digital, 6 - III - 2001

Plasencia (Cáceres), Muralla

El alcalde se ha mostrado decidido a solicitar la modificación del PGOU, redactado en 1994, que permitió casas embutidas en la muralla. Éste será el año de la petición del cambio en los tramos de la Puerta del Sol y del Postigo del Salvador, pero advirtió que su liberación no podrá ser inmediata por necesitarse una millonada para la compra o permuta de las casas adosadas. El municipio ha realizado un esfuerzo importante durante el 2000 con la inversión de unos 300 Mptas. para despejar la Ronda Higuierillas y ha consignado otros 70 millones en los presupuestos de este año para concluir ese tramo y empezar a negociar también con los propietarios el derribo de los inmuebles que ocultan el Cañón de la Salud. Otra negociación iniciada persigue la adquisición del bar Nuevo Arco situado junto al arco de la Puerta del Sol para derribarlo.

El Periódico on line, 4 - I - 2001

Pomar de Valdivia (Palencia), El Castillejo

Los restos arqueológicos encontrados en áreas de montaña de las provincias de Burgos y Palencia confirman que las guerras cántabras se desarrollaron entre el 26-16 AC. pero introducen novedades sobre el escenario en el que tuvieron lugar según explicó el Dr. en protohistoria y arqueología Eduardo Peralta, director de la investigación, que ha localizado una serie de yacimientos inéditos de gran envergadura. Se trata de dos nuevos campos de operaciones de las guerras cántabras. Los campamentos romanos de Los Farallones del Dulla, en la Merindad de Sotoscueva (Burgos) y de Castillejo en Pomar de Valdivia (Palencia), y un castro en el Cerro de la Maza (Merindad de Valdeporres, Burgos).

Diario de Burgos, 5-II-2001

Ponferrada (León), Castillo

El presidente de la Diputación ha decidido zanjar definitivamente la ayuda para las obras de urgencia en el castillo. En el presupuesto para este año se cierra la partida para el monumento, que había estado activa durante los últimos tres ejercicios dentro del convenio a cuatro bandas firmado por Ayto., Junta y Gobierno central para invertir 100 Mptas. el año. Estas dos últimas administraciones se han mostrado dispuestas a renovar este convenio con nuevas dotaciones económicas.

Diario de León, 7 - III - 2001

El Ayto. ultima un proyecto paralelo al de la recuperación del castillo cuya meta final será la transformación de la fortaleza en un activo centro cultural e incluso de ocio. El alcalde ha explicado que esta ambiciosa actuación estará en función de que la solicitud de fondos que se tramitará ante la UE prospere. Acerca de lo que no alberga ninguna duda el equipo de gobierno es de que el Estado y la Junta van a realizar un esfuerzo multimillonario en los próximos 2 años en la conservación y puesta en valor del monumento. Diario de León, 19 - III - 2001

Potes (Cantabria), Torre del Infantado

El convenio para la rehabilitación de la Torre del Infantado será suscrito en el mes de junio por el consejero de Cultura y el alcalde de Potes. Este edificio del s.XIV, residencia del marqués de Santillana, contempla en esta 1ª fase la instalación de una nueva escalera y de un ascensor que permitirá el acceso a las almenas y será para el uso del público. Esta prevista también la construcción de un lucernario que cubrirá el patio interior del edificio. También, está prevista la excavación de un sótano bajo la barbacana que será utilizado como dependencias del archivo municipal.

El Diario Montañés, 13 - II - 2001

Puerto de Sta. María (Cádiz), Castillo de Doña Blanca

El Consejo de Gobierno de la Junta de Andalucía declaró BIC a la zona arqueológica del Castillo de Doña Blanca, por lo que se amplía la zona a proteger ya que hasta el momento sólo lo estaba de forma parcial. Hace aproximadamente dos años también lograba ser BIC la necrópolis.

Publicaciones del Sur, 14 - III - 2001

Puigver de Sió (Lérida), Muralla

La rotura de la tubería general del agua de Puigver de Sió ha sido la causa del derrumbamiento de una parte de la muralla. La humedad hizo que se desplomara 15 m. de la pared, que tenía 4 m. de altura.

Segre Digital, 2 - I - 2001

Quel (La Rioja), Castillo

El Ayto. ha iniciado los contactos con el propietario del castillo para adquirir este monumento del s. XV y poder llevar a cabo obras de rehabilitación. Aunque la cantidad que pide el propietario (14 Mptas.) es muy elevada, el consistorio espera alcanzar un acuerdo. Lo que queda del edificio es la torre del homenaje y dos torreones, todo ello muy deteriorado. Diario La Rioja, 13 - VII - 2000



APÉNDICE: ÍNDICE DE LOS NÚMEROS 105 al 120

1º.- Índice Cronológico/ Analítico por David A. Benayas
Páginas 78 a 91

2º.- Índice de Autores por José Luis Pérez Torres
Páginas 91 a 93

3º.- Índice Toponímico por Amador Ruibal
Páginas 94 a 131

4º.- Índice de Ilustraciones: Planos, Dibujos y Fotografías por David A. Benayas
Páginas 132 a 136

Tipología Empleada

AL: ALcazaba

AT: ATalaya

AZ: AlcáZar

BC: Bateria de Costa

BT: BaluarTe

CAB: Castillo ABaluartado

CAR: CASTillo Renacentista

CF: Casa Fuerte

CM: Castillo Medieval

CS: CaStro

CT: CaTedral fortificada

CVF: CueVa Fortificada

EF: Ermita Fortificada

FA: Fuerte Abaluartado

FC: Fortificación Contemporánea

FU: FUerte

IF: Iglesia Fortificada

MAS: MASia fortificada

MF: Monasterio Fortificado

MSF: MiSion Fortificada

MU: MUralla

PA: PALacio

PT: PuenTe fortificado

RF: Recinto Fortificado

RR: Recinto Romano

TC: Torre Costera

TF: Torre Fusilera

TO: TORre

TP: Torre Palacio o torre señorial

ÍNDICE CRONOLÓGICO/ANALÍTICO

David A. Benayas

NÚMERO 105 marzo 1996

Tedeja. Un castillo en el nacimiento de Castilla. Págs. 3/13.

Premio «Manuel Corchado» 1995

Ramón Bohigas Roldán

Roberto Fernández Ruiz

José Ángel Lecanda Esteban

Ignacio Ruiz Vélez

Tipología : fortificación medieval cristiana.

Situación : Trespaderme (Burgos).

- Introducción.
- Los antecedentes en el proceso de investigación histórica.
- Las intervenciones arqueológicas en Tejada.
- Tejada : emplazamiento, estructuras y características.
- Interpretación y contextualización.

El castillo de Moguer, residencia de los Portocarrero. Págs. 15/27.

Accésit premio «Manuel Corchado» 1995

Cesar N. Rodríguez Achutegui

Tipología : fortificación medieval cristiana.

Situación : Moguer (Huelva).

- Situación.
- Evolución histórica.
- Estado de conservación.
- Descripción : Planta. Recinto murado. Exterior del recinto. Construcciones internas
- Conclusiones.

Inventario de edificios militares en la provincia de Zamora. Pág. 28.

Anónimo

Tipología : inventario provincial.

Inventario de edificios desaparecidos en la provincia de Zamora. Pág. 28

Anónimo

Tipología : inventario provincial.

El Alcázar Real de Valladolid: una fortaleza desaparecida de época medieval. Págs. 29/38.

Accésit premio «Manuel Corchado» 1995

Miguel Ángel Martín Montes

Tipología : fortificación medieval cristiana.

Situación : Valladolid.

- La fortificación de Valladolid en época medieval.
- La investigación arqueológica e historia. Elementos conformantes del Alcázar Real.
- La villa y el Alcázar Real de Valladolid. Paralelos y cronología.
- Conclusiones.

Castillos y armamento medievales en las Cantigas de Santa María en Crónica Troyana.

Págs. 39/44.

Leonardo Villena Pardo

Tipología : historia.

- Introducción.
- Las cantigas y sus miniaturas.
- Elementos fortificativos en las cantigas.
- Elementos fortificativos en la crónica troyana.
- Armamento en las cantigas y en la crónica troyana.
- Conclusión.

Siete siglos de trayectoria del castillo medieval en España. Págs. 45/58.

Cristóbal Guitart Aparicio

Tipología : castellología.

- Alcazabas, alcázares y castillos hispano-musulmanes, en la época omeya (desde el siglo IX hasta la caída del Califato en 1031).
- Los primeros castillos cristianos en el norte peninsular (siglos IX, X, XI). Cataluña, Aragón. Otras regiones del norte peninsular.
- Alcazabas, alcázares y castillos hispano-musulmanes durante los reinos de taifas, Almorávides y almohades (desde 1031 hasta mediados del siglo XIII).
- Castillos de la reconquista cristiana y de las ordenes militares (siglos XII, XIII y XIV). Aragón, Cataluña, Castilla la Nueva, Extremadura, Valencia, Baleares, Murcia, Andalucía Bética, Castilla la Vieja y León, regiones norteñas.
- Alcazabas, alcázares y castillos hispano-musulmanes durante el reino nazarí de Granada (1246 - 1492).
- Unidades de fortificación anejas a recintos amurallados de ciudades : torres - castillo individualizadas y grandes puertas fortificadas.
- Desarrollo del castillo - palacio nobiliario en la corona de Aragón (siglos XIII al XVI). Cataluña, Baleares, Aragón, Valencia.
- Apogeo de los castillos nobiliarios en la corona castellano-leonesa (desde el último tercio del siglo XIV). Castilla la Vieja y León, Castilla la Nueva, Extremadura, Andalucía, Murcia.
- Los castillos nobiliarios en Galicia.
- Los castillos - palacio en Navarra, La Rioja y Alava.
- La torre del señorío. Regiones del litoral cantábrico y del Alto Ebro. Expansión por las

restantes regiones.

Bibliografía. Págs. 59 / 64

Tipología : varios.

- GLOSARIO DE ARQUITECTURA DEFENSIVA MEDIEVAL. Luis de Mora-Figueroa. Universidad de Cádiz. 1994.
- CASTILLOS REALES DE NAVARRA. Siglos XIII - XVI. Juan José Martinena Ruiz. Gobierno de Navarra. 1994.
- FORTIFICACIONES Y FEUDALISMO EN EL ORIGEN Y FORMACIÓN DEL REINO LEONÉS (siglos IX - XIII). José Avelino Gutiérrez González.. Universidad de Valladolid. 1995.
- PELEGRINA. SU CASTILLO, EL CASERIO Y LA IGLESIA ROMÁNICA EMBELLECIDA POR EL PRELADO FADRIQUE DE PORTUGAL. Luis Cervera Vera. Escuela de Jardinería y Paisajismo. Madrid. 1995.
- CASTELLOLOGICA BOHÉMICA. Tomo 4. Tomas Durdik. Praga. 1994.
- CASTILLO Y PALACIOS DE ESPAÑA. Varios autores. Editorial Salvat. 1994.
- LA MURALLA DE CARLOS II EN CARTAGENA. José María Rubio Paredes. Real Academia de Alfonso X El Sabio. Murcia. 1991.
- EL CASTILLO DE LA CONCEPCIÓN DE LA CIUDAD DE CARTAGENA (su historia sin leyendas). José María Rubio Paredes. Exmo. Ayuntamiento de Cartagena. 1995.
- LA DIFESA COSTIERA DEL REGNO DI SICILIA, DAL XVI AL XIX SECOLO. Flavio Russo. Ufficio Storico, Stato Maggiore dell'Esercito. Roma. 1995.
- ARCHITETTI E INGEGNERI MILITARI ITALIANI ALL'ESTERO DALL'XV AL XVIII SECOLO. Castella, núm. 44. Istituto Italiano dei Castelli. Roma. 1996.
- EL CASTILLO DE MONZÓN. Francisco Castillón Cortada. Publicaciones del Exmo. Ayuntamiento de Monzón con la colaboración de la Exma Diputación Provincial de Huesca.
- EL CASTILLO DEL LUGAR DE LA PUENTE EN SAN FERNANDO - CÁDIZ. Juan Antonio Fierro Cubiella. Edición limitada.

NÚMERO 106 septiembre 1996

El castillo de Curiel (Valladolid). Págs. 3/20

Salvador Repiso Cobo

Premio «Manuel Corchado» 1996

Tipología : fortificación medieval cristiana.

Situación : Curiel – Valladolid.

- Introducción.
- Situación geográfica y emplazamiento.
- Evolución histórica.

a) - Un castro en la Edad del Bronce y unas ermitas hispano – visigodas.

b) - El castro altomedieval : período de repoblación.

c) - Un castillo al servicio de la corona.

d) - La villa y castillo de Curiel: señorío de los Estúñiga.: Primera etapa. Segunda etapa.

e) - abandono y ruina de la fortaleza.

• Análisis de estructuras y elementos arquitectónicos y su cronología.

• Las Expectativas de futuro.

San Felices de los Gallegos (Salamanca).

Análisis estratigráfico de la cerca vieja.

Págs. 21 / 33.

Accésit Premio «Manuel Corchado» 1996.

Luis Serrano-Piedecasas

Miguel Ángel Muñoz García

Tipología : fortificación medieval cristiana / fortificación moderna.

Situación : San Felices de los Gallegos – Salamanca.

- La extraña disposición de la cerca vieja.
- Fases constructivas de la cerca vieja.
- Las puertas del recinto primitivo : la monumental puerta – torre descubierta.
- Las torres y cubos de la cerca antigua.
- Cronología de la cerca vieja.
- La cerca nueva.
- La estratigrafía de lo elevado.
- Las «tomas» del lienzo sur y el cuerpo de fábrica 13.: «Toma» (CF 13). UME 1 – 13 y «Toma continua». Lienzos sur CF 3, T III, CF 4, CF 5 y T IV. UME 14 – 52.

Los objetivos de una catalogación de las fortalezas. Págs. 35 / 40.

Gianni Perbellini

Tipología : castellología moderna.

- Tipologías y reutilizaciones.
- Tipologías del patrimonio italiano.
- La transformación del archivo en base de datos.
- La ciudad fortificada y la salvaguardia de los centros históricos.

El Puente del Arzobispo (Toledo): construcción y fortificación. Págs. 41 / 52.

Bienvenido Maquedano Carrasco

Tipología : fortificación medieval cristiana.

Situación : Puente del Arzobispo (Toledo).

- Introducción.
- Construcción.
- Fortificación:

1º - Documentación gráfica.

2º - Estudio del sistema de fortificación.

a) Armamento y personal. b) Las torres.

• Conclusión.

• Glosario.

Noticias de Arquitectura fortificada en España (IV). Págs. 53 / 60.

Inocencio Cadiñanos Bardecí

Tipología : fortificación.

- Pamplona (Navarra).
- Tudela (Navarra).
- Palencia.
- Saldaña (Palencia).
- Jubera (La Rioja).
- Ciudad Rodrigo (Salamanca).
- Hinojosa del Duero (Salamanca).
- Segovia.
- Soria.
- Jubera (Soria).
- Monteagudo de las Vicarias (Soria).
- Mora de Ebro (Tarragona).
- Guadamur (Toledo).
- San Martín de Montalban (Toledo).
- Curiel (Valladolid).
- Tudela de Duero (Valladolid).
- Bilbao (Vizcaya).
- Zamora.
- Alcañices (Zamora).
- Toro (Zamora).
- Calatayud (Zaragoza).

Castillo de Granucillo de Vidriales

Págs. 61 / 64.

Pilar Álvarez Ortiz

María Ángeles Calabuig González

Santiago Pardo Montarelo

Tipología : fortificación medieval cristiana.

Situación : Granucillo de Vidriales – Zamora.

- Memoria histórica. Situación.
- Datos históricos.
- Descripción del edificio.
- Informe sobre su situación constructiva y estructural.
- Situación jurídica. Propiedad y uso a que se destina.

NÚMERO 107 abril 1997

Castillos de la Hoz del Júcar. Págs. 3 / 13.

Leonardo Villena Pardo

Tipología : fortificación medieval islámica / fortificación medieval cristiana.

Situación : provincia de Albacete.

- El Rincón de Ves y el estado de Jorquera.
- Reconquista de la hoz del Júcar.
- Jorquera.
- Garadén.
- Alcalá del Júcar.
- Villa de Ves..

Inventario de fortificaciones de Ávila

Pág. 14.

Javier Ribas

Jorge Jiménez Esteban

Tipología : inventario provincial.

Las torres - refugio de la huerta de Alicante en el siglo XVI. Págs. 15 / 24.

Francisco Javier Jover Maestre

José Luis Menéndez Fueyo

Colaboración del Museo Arqueológico Provincial de Alicante.

Tipología : fortificación moderna.

Situación : provincia de Alicante / Alacant.

- Marco Geográfico.
- Sistema defensivo de la huerta de Alicante.
- Características tipológicas.
- Distribución de las torres.

El castillo de San Vicente de la Sonsierra (La Rioja). Págs. 25 / 29.

María de los Ángeles de las Herías y Nuñez

Ildefonso V. Tojal Bengoa

Tipología : fortificación medieval cristiana.

Situación : San Vicente de la Sonsierra (La Rioja).

Las Misiones fortificadas de San Antonio de Texas. Págs. 31 / 36.

Luis Terol Miller

Tipología : fortificación moderna.

Situación : EEUU : presencia española en Texas.

La fortaleza de Gormaz. Págs. 37 / 42.

Antonio Castro Troncoso

Tipología : fortificación medieval islámica.

Situación : Gormaz (Soria).

- Arqueología de la zona.
- Hechos históricos relacionados con el castillo de Gormaz.
- Descripción de las ruinas.

Noticias de arquitectura fortificada en España (V). Págs. 43 / 53.

Inocencio Cadiñanos Bardecí

Tipología : fortificación.

- Alcalá del Júcar (Albacete).
- Jijona (Alicante).
- Aviles (Asturias).
- San Boi de Llobregat (Barcelona).
- Briviesca (Burgos).
- Merindad de Castilla La Vieja (Burgos, Santander, y Vizcaya).
- Portezuelo (Cáceres).
- Cádiz.
- Algar (Cádiz).
- Santander (Cantabria).
- Borriol (Castellón).
- Almagro (Ciudad Real).
- Córdoba.

- Espejo (Córdoba).
- Guadalajara.
- Viana de Mondejar (Guadalajara).
- Monzón (Huesca).
- Pinto (Madrid).
- Cira (Pontevedra).
- Guardía, La (Pontevedra).
- Vigo (Pontevedra).
- Santa Cruz de la Palma (Santa Cruz de Tenerife).
- Valencia.
- Villalpando (Zamora).

Torres señoriales de la Limia Alta (Orense)
: Estudio arquitectónico. Págs. 55/62.

Celso Rodríguez Cao

Tipología : fortificación medieval cristiana.
Situación : provincia de Orense / Ourense.

- Introducción.
- Estado de la cuestión.
- Torre de Sandias.
- Torre de Pena.
- Torre de Porqueira.
- Area de visión y topografía.
- Consideraciones finales.

Bibliografía. Págs. 63 / 64.

Tipología : varios.

- PEDRO LUIS ESCRIVÁ, CABALLERO VALENCIANO, CONSTRUCTOR DE CASTILLOS. Antonio Sánchez - Gijón. Ayuntamiento de Valencia. 1995.
- LIBRO DE LA GENEALOGÍA DE LOS REYES DE ESPAÑA. Copiado a principios del siglo XVI por el copista Dionisio e ilustrado por él mismo y acaso por Diego de Arroyo. Alfonso de Cartagena. Códice Vit 19 - 2 en la Biblioteca Nacional de Madrid. Edición facsímil, realizada por SCRIPTORIUM. Valencia. 1996.
- EL CASTILLO DE LA CÁRDELA EN UBRIQUE (Cádiz). Rodrigo Valdecantos. Universidad de Cádiz. Estudios de Historia y de Arqueología Medievales, IX.
- DEFENSA DE LAS COSTAS EN EL REINO DE VALENCIA. Antonio Sánchez - Gijón. Generalitat Valenciana. Consell Valencià de Cultura. 1996.

NÚMERO 108 octubre 1997

Los Castillos de Galeras y Atalaya de Cartagena. Págs. 3/24.

Accésit Premio «Manuel Corchado» 1997

José María Rubio Paredes

Tipología : fortificación moderna.

Situación : Cartagena - Murcia

- Introducción.
- Proyecto de un fuerte en la cumbre del Monte de Galeras : proyecto de Panon (1739

- 1740).

• La nueva situación: el proyecto general de fortificación de Pedro Martín Zermeño (1749-1766).

- Los castillos de Galeras y Atalaya proyectados por Pedro Martín Zermeño.
- Progreso de las obras del fuerte de Galeras.
- Progreso de las obras del fuerte de Atalaya.
- Acabado de las obras, artillado y establecimiento de guarnición.
- Descripción de los castillos de Galeras y atalaya.
- Valoración poliorcética de los castillos de Galeras y Atalaya.

Sistemas defensivos y repoblación en Extremadura. Págs. 23/34.

Juan Luis de la Montaña Conchiña

Tipología : Castellología medieval.

- Evolución de la frontera y etapa repobladora.
- Estructuración y jerarquía de la red de sistemas defensivos.
- La estructura defensiva en el marco de la organización social del espacio.

Mejorada y Villalba : dos castillos señoriales en el siglo XVI. Págs. 35/46.

Bienvenido Maquedano Carrasco

Tipología : fortificación medieval cristiana.

Situación : Mejorada (Toledo), Cebolla (Toledo).

- Encuadre histórico.
- Descripción de los restos encontrados :
- Los castillos de Mejorada y Villalba en el siglo XVI.

El frente interno de Chile: Tres fuertes de la «Raya de Valdivia». Págs. 47/54

Luis Terol Miller

Tipología : fortificación moderna.

Situación : Chile

- Colonización y expansión de Chile.
- Fortificaciones costeras contra el enemigo foráneo.
- Fortificaciones del frente interno contra el enemigo doméstico.

Noticias de arquitectura fortificada en España. Págs. 55/62.

Inocencio Cadiñanos Bardeci

Tipología : fortificación.

- Burgos (Burgos).
- Frías (Burgos).
- Medina de Pomar (Burgos).
- Peñaranda de Duero (Burgos).
- Portezuelo (Cáceres).
- Saldaña (Palencia).
- Haro (Rioja).
- Guadamur (Toledo).

• Benavente (Zamora).

• Puebla de Sanabria (Zamora).

Los castillos de Siruela. Págs. 63/65.

Rafael Moreno García

Tipología : fortificación medieval cristiana.

Situación : Siruela (Badajoz).

- Siruela, castillo de (desaparecido).
- Almagra, castillo de
- Condes, castillo de los (desaparecido).
- Caba, castillo de la

NÚMERO 109 febrero 1988

Vilvestre, Salamanca: Los castillos desaparecidos. Págs. 5/24.

Primer Premio «Manuel Corchado» 1997

José Luis Cortés

Maria Rosario Olivera

Tipología : fortificación medieval cristiana.

Situación : Vilvestre (Salamanca).

- Marco histórico: El nacimiento de la población. Un castillo en la frontera.
- El yacimiento: Localización / descripción del emplazamiento. Historiografía y evidencias arqueológicas.
- Resultado de la excavación / conclusiones: La primera fortificación y la refortificación en la Edad Moderna.

La Fortificación Señoriales el Norte de España: El Condado de Castañeda, de los Manrique de Lara. Págs. 25/36.

José Miguel Muñoz Jiménez

Tipología : castellología.

- El proceso de formación del señorío de los Manrique de Lara (Castañeda) en tierras de Cantabria, Palencia y Burgos.
- Orígenes de la Casa de Lara.
- La creación del Condado de Castañeda.
- Engrandecimiento del Señorío.
- Compra del Condado de Buelna.
- El apogeo: creación del marquesado de Aguilar.
- Estudio de los castillos del condado de Castañeda.
- Torres de las cuencas del Besaya y del Pas. Las fortalezas de la cuenca del Nansa.
- Fortalezas de la Casa de Aguilar.
- Otros castillos y fortalezas.
- Fortalezas desaparecidas.

El Puente de Besalú. Págs. 35/38.

Montserrat del Pozo Ferrer

Tipología : fortificación medieval cristiana.

Situación : Besalú (Gerona / Girona).

Fuerte de San Martín. Págs. 39/40.

Antonia Pelayo González-Torre

Tipología : fortificación moderna.

Situación : Santoña (Cantabria).

«Matsumoto-Jō», un castillo en el Imperio del Sol Naciente. Págs. 41/48.

Luis Terol Miller

Tipología : castelología / fortificación moderna.

Situación : isla de Honshu (Japón).

- Los castillos Japoneses.
- Demoliciones, protecciones y restauraciones.
- «Matsumoto – jō», el castillo de Matsumoto.

Noticias de arquitectura fortificada en España. Págs. 49/50.

Amador Ruibal Rodríguez

Tipología : fortificación medieval.

- Vestigios del desaparecido castillo de torres (aldea de torres, Montiel – Ciudad Real).
- El castillo de los Santos de Maimona (Los Santos de Maimona – Badajoz).

Estructuras Defensivas Asociadas a Depoblados en el norte de la Provincia de Ávila. Págs. 51/53.

Martha González

Jorge Díaz de la Torre

Tipología : castelología medieval.

Situación : provincia de Avila.

Inventario de Fortificaciones de la Comunidad Extremeña. Págs. 54/59.

José Antonio Ruibal Gil

Juana María Ruibal Gil

Tipología : inventario provincial.

Bibliografía. Págs. 60/62.

Tipología : varios.

- LA DEFENSA DE LAS COSTAS VALENCIANAS EN LA EPOCA DE LOS AUSTRIAS. Francisco Requena Amoraga. Instituto de Cultura Juan Gil Albert, Conselleria de Cultura, Educació i Ciència (Diputación Provincial de Alicante), Generalitat Valenciana.
- SENTINELLES DE PIERRE : FORTS ET CITADELLES SUR LES FRONTIÈRES DE FRANCE. Somogy Editions d'art / Ministère de la Defense.

Interesante Fresco sobre el sitio francés de Salses. Pág. 63.

Antonio Sánchez-Gijón

Tipología : castelología moderna.

Situación : Rosellón (Francia).

Evocación del Castillo de Trujillo.

Págs. 69/72.

Manuel Chacón Secos

Tipología : fortificación medieval islámica.

Situación : Trujillo – Cáceres.

NÚMERO 110-111 junio 1998

Sobre la fortificación renacentista (o de transición) en España y sus dominios (desde los Reyes Católicos a Felipe II). Págs. 3 / 18.

Leonardo Villena

Tipología : Castelología moderna.

- El Renacimiento y la fortificación española.
- Los ingenieros militares y sus tratados.
- Cambios en la fortificación.
- Los castillos renacentistas, en el entonces territorio nacional. Estatale. Privados
- Los castillos renacentistas en los dominios españoles. Norte de Africa. Reino de Nápoles : Sicilia. América.

La fortaleza de Salsas y la fortificación de transición española. Págs. 19/30.

Fernando Cobos

J. Javier de Castro

Tipología : fortificación moderna.

Situación : Rosellón (Francia).

- La construcción del castillo de Salsa. 1ª fase, 1497 – 1503.
- El sitio de Salsas en 1503.
- Las obras de reconstrucción y refuerzo. 2ª fase, 1503 – 1545.
- Salsas y la fortificación de transición española.

Felipe II, el Mediterráneo e Italia: aprendizaje y experiencia. La fortificación como Arte Real. Págs. 31/41.

Antonio Sánchez-Gijón

Tipología : castelología moderna.

- Experiencia y emoción.
- Lo que se hará en Nápoles.
- Educación poliorcética.
- La Amenaza turca.
- Del caos al futuro.
- Mar y Tierra.

Varia Bibliográfica. Pág. 42.

Amador Ruibal Rodríguez

Tipología : varios.

- BATALIÚS : EL REINO TAIFA DE BADAJOZ. Fernando Díaz Esteban. Madrid 1996.
- ALJIBES HISPANO – MUSULMANES DE LA PROVINCIA DE CÓRDOBA. R. De Córdoba de la llave y F. Rider Porras. Artículo publicado en la revista "Meridies" Tomo I . Córdoba 1995.
- FORTALEZAS Y CREACIÓN DEL ESPACIO POLÍTICO : LA ORDEN DE SANTIAGO Y EL TERRITORIO CONQUENSE (SIGLOS XII – XIII) . C. de Ayala Martínez. Artículo publicado en "Meridies" Tomo II. Córdoba 1995.
- APORTACIONES AL ESTUDIO DE LAS MURALLAS MEDIEVALES DE CÓRDOBA.

ESTRUCTURA Y TÉCNICAS DE CONSTRUCCIÓN EN EL SECTOR RONDA DE MARRUBIAL. R. Córdoba de la Llave y P. Marfil Ruiz. Artículo publicado en "Meridies" Tomo II. Córdoba 1995.

• EL REINO ANATOLIO DE HATTI (SEGUNDA MITAD DEL II MILENIO a.C.) Y SU PREOCUPACIÓN POR LOS ASPECTOS FRONTERIZOS. J.M. González Salazar. Boletín de la Asociación Española de Orientalistas, U.A.M. 1997.

• LA RETIRADA TURCA DE BUDA EN 1668 VISTA POR EL LADO EUROPEO. Fernando Díaz Esteban.

Boletín de la Asociación Española de Orientalistas, U.A.M. 1977.

• EL PUENTE FORTALEZA DE AJUDA, SOBRE EL GUADIANA : UNA PROPUESTA DE INVESTIGACIÓN. Luis A. Linap Piriz. Publicado en " Encuentros " . Olivenza (Portugal) 1997.

• REALIDAD E IDEOLOGÍA DE DOS VICTORIAS MILITARES EN EL ANTIGUO EGIPTO. Antonio Pérez Largacha. Boletín de la Asociación Española de Orientalistas, U.A.M. 1996.

El Castillo de San Felipe en la Ría del Ferrol. Págs. 43/50.

Juan A. Rodríguez-Villasante Prieto

Tipología : fortificación moderna.

Situación : Ferrol – La Coruña / A Coruña .

- La geografía de la ría de Ferrol.
- Los antecedentes históricos.
- La función defensiva.
- Los proyectos.
- Descripción.
- Historia.

La Ciudad «Rey Don Felipe» en el confín del Hemisferio Austral. Págs. 51/58

Luis Terol Miller

Tipología : historia.

Situación : Chile.

- Las dos expediciones al estrecho de Magallanes.
- Los dos establecimientos españoles en el estrecho.
- Las desventuras del gobernador Sarmiento de Gamboa.
- La efímera vida de estos asentamientos.
- Estado actual.
- El fuerte Bulnes.
- Accesos.

Exequias lugareñas en honor de Felipe II. Págs. 57/58.

Leonardo Villena

Tipología : historia.

Referencias históricas sobre la Villa de Simancas. Págs. 59/74.

Daniela Calabró

Tipología: historia / fortificación moderna.
Situación: Simancas – Valladolid.

El Sitio de Barcelona en 1697. El último asedio en territorio hispano del siglo XVII. Págs. 75/80.

Antonio Espino López

Tipología: historia.
Situación: Barcelona.

El Fuerte Real de San Carlos, en Chiloé, último reducto español en Sudamérica.

Págs. 81/88.

Luis Terol Miller

Tipología: historia / fortificación moderna.
Situación: Chile.

- Breve noticia sobre el archipiélago de Chiloé.
- Importancia estratégica del archipiélago de Chiloé.
- El Fuerte Real de San Carlos.
- El proceso independentista en Chile y en Chiloé.
- Ocho años de resistencia.

Noticias de arquitectura fortificada en España: Las torres de Azuqueca y Tirez y sus atalayas auxiliares en el campo de San Juan. Págs. 89/90.

Amador Ruibal Rodríguez

Tipología: fortificación medieval cristiana.
Situación: provincia de Toledo.

- La torre de Azuqueca..
- La torre de Tirez.
- Otras construcciones Auxiliares.

Bibliografía. Págs. 91 / 93

Tipología: varios

- EL ENCLAVE DE OLIVENZA. Rosa M^a Sánchez y Luis Alfonso Limpo. Servicio de publicaciones de la Universidad de Extremadura. Cáceres. 1994.
- LA ORGANIZACIÓN DEFENSIVA ESPAÑOLA EN LOS SIGLOS XVI – XVII : desde el río Eo hasta el valle de Arán. Concepción Porras Gil. Universidad de Valladolid. 1955.
- EL FUERTE DE SAN FERNANDO Y LAS FORTIFICACIONES DE OMOA. Juan Manuel Zapatero. Instituto Hondureño de Antropología e Historia y Organización de Estados Americanos.
- LA FRONTERA MARÍTIMA DE GRANADA. Eduardo J. Posadas López. Ediciones Sa Nostra. 1996.
- LA ALJAFERÍA ENTRA EN EL SIGLO XXI TOTALMENTE RE

VADA TRAS CINCO DÉCADAS DE RESTAURACIÓN. Pedro Sobradie.

• EL CASTILLO DE GUZMÁN EL BUENO. Wenceslao Segura González. Editorial Grafisur. Tarifa.

Inventario de fortificaciones de la Provincia de Albacete. Págs. 94/95.

Juana Ruibal Gil

Tipología: inventario provincial.

Sección Legal. Resumen de Normativa. Págs. 96.

José Antonio Ruibal Gil

Tipología: varios.

- Castilla y León.
- Castilla la Mancha.
- Andalucía.
- Navarra.

Sección de propietarios de Castillos Pág. 97

Tipología: varios.

- Haro, castillo de (Cuenca).
- Tierzo, casa fuerte de (Guadalajara).
- Monteagudo de las Vicarias, castillo de (Soria).
- Artieda, (Navarra).
- Casa – palacio (Molina de Aragón – Guadalajara).

Ordres Viejos: un Muro Islámico en el Castillo de Xivert. Págs. 101/104.

Manuel Sanz de Bremond

Tipología: castillo medieval islámico/castillo medieval cristiano.

Situación: Alacalá de Xivert – Castellón.

NÚMERO 112 diciembre 1998

Historia del Frente de San José en la Muralla de Carlos III en Cartagena. Págs. 3/16.

José María Rubios Paredes

Tipología: fortificación antigua / fortificación moderna / fortificación contemporánea.

Situación: Cartagena (Murcia).

- El espacio natural al este de la plaza de Cartagena.
- El frente de San José en el periodo púnico – romano.
- El frente de San José en la segunda mitad del siglo XVII – primera del XVIII
- El frente de San José en los siglos XVIII – XX.
- La pequeña historia del frente de San José.

La fortificación como arte real (II) *La acumulación de experiencias en tiempos de Felipe II. Págs. 17/29.

Antonio Sánchez-Gijón

Tipología: castelología moderna / historia.

• África

- La experiencia flamenca.
- La experiencia italiana.
- La experiencia española.
- Un sistema en expansión.
- Debate y método.
- Entre mar y océano.

Inventario de Edificios y Fortificaciones de la Comunidad de Cantabria. Págs. 30/33.

José Miguel Muñoz Jiménez

Tipología: inventario provincial.

Varia Bibliográfica. Pág. 34.

Amador Ruibal Rodríguez

Tipología: varios.

- LA TENENCIA DE LAS FORTALEZAS DEL CONCEJO SEVILLANO EN LA ÉPOCA DE LOS REYES CATÓLICOS : Un aspecto del fortalecimiento del poder real. Fco. García Fitz y M. Rojas Gabriel. La península en la Era de los Descubrimientos (1391 – 1492). Actas de las III Jornadas Hispano – Portuguesas de Historia Medieval.
- ANTIQUITAS – Revista del Museo Histórico Municipal de Priego de Córdoba. N^o 9. 1998.
- “LA FRONTERA ORIENTAL NAZARÍ COMO SUJETO HISTÓRICO” s. XIII – XVI. Instituto de Estudios Almerienses 1997.

Una fortaleza española en el camino de Flandes: El Fuerte de Fuentes (1603).

Págs. 35/40.

Michela Fior

Tipología: fortificación moderna.

Situación: Colico (Milán – Italia).

La Iglesia Fortificada de Miagao.

Págs. 41/46

Luis Terol Miller

Tipología: fortificación moderna.

Situación: Miagao – Iloilo – Filipinas.

Bibliografía. Págs. 44 / 46

Tipología: varios.

- CASTILLOS DE CASTELLÓN. Amador Ruibal Rodríguez. Ediciones Lancia. León . 1998.
- CASTILLOS DE VALENCIA. Amador Ruibal Rodríguez. Ediciones Lancia. León . 1998.
- ALARCÓN, BELMONTE Y GARCIMUÑOZ. TRES CASTILLOS DEL SEÑORIO DE VILLENA EN LA PROVINCIA DE CUENCA. Miguel Salas Parrilla. 1997.
- CASTILLOS Y TORRES – FUERTES DEL PAÍS VASCO. C. San José Seigland. Editorial Lancia. León .1994.
- MOSSEN MIQUEL DE SANTANDER,

PREVERE Y LA MURALLA DE LA VILA RELAL DE CULLERA. 1553 – 1556. Andrés de Sales Ferri Chulio y Javier Serra Estelles. 1998.

• MOSSEN MIQUEL DE SANTANDER, PEDRO MONTOYA Y LA MURALLA DE ALMENARA. 1543 – 1553. Andrés de Sales Ferri Chulio y Javier Serra Estelles. 1998.

• CASTILLA Y LEÓN. CASTILLOS Y FORTALEZAS. Fernando Cobos Guerra y José Javier de Castro

Fernández. Edileisa. León. 1998.

• EL ASOMBROSO LIBRO DEL INTERIOR DE “UN CASTILLO MEDIEVAL”. DESDE LAS MAZMORRAS HASTA LAS ALMENAS. ASÍ ES EL CASTILLO Y ASÍ SON SUS HABITANTES. Texto de Richard Platt editado en Gran Bretaña en 1994. Traducción de Álvaro Soler del Campo. Altea. Editorial Santillana.

Almena y merlón. Su auténtico significado. Págs. 47/54.

Leonardo Villena

Tipología : castelología

• Propósito.

• Algunas consideraciones.

• Almena, Amea y Ameia.

• Merlet.. Merlón.

• La mutación de “creneau”.

• Resumen.

Noticias de arquitectura fortificada en España (VII). Págs. 55/60.

Inocencio Cadiñanos Bardecí

Tipología : fortificación.

• Guardia, La (Alava)

• Polop de la Marina (Alicante / Alacant).

• Almería.

• Villanueva de la Serena (Castilnovo) (Badajoz).

• Zalamea (Badajoz).

• Hospitalet (Barcelona).

• Cabia (Burgos).

• Cáceres (provincia).

• Santander (Cantabria).

• Socuéllamos (Ciudad Real).

• Cardenete (Cuenca).

• Niebla (Huelva).

• Alcalá la Real (Jaén).

• Belmez de la Moraleda (Jaén).

• Segura de la Sierra (Jaén).

• León (León).

• Ponferrada (León).

• Lisboa (Lisboa – Portugal).

• Landrove (Lugo).

• Alcalá de Henares (Madrid).

• Alhaurin y Cañete la Real (Málaga).

• Cartagena (Murcia).

• Tariego (Palencia).

• Segovia (Segovia).

• Osma (Soria).

• Ucerro (Soria).

• Portillo (Valladolid).

Algunas Fortalezas desaparecidas del Campo de Montiel. Págs. 61/64.

Amador Ruibal Rodríguez

Tipología : fortificación medieval cristiana / fortificación medieval islámica.

Situación : provincia de Ciudad Real

• Juan Abad, la torre – castillo

• Menbrilla, fortificaciones de

• Santa Cruz de los Cañamos, castillo de

• Almedina, recinto de

• Fuenllana, castillo de

Servicio de la Intermediación en la Adquisición de Castillos. Págs. 65/66.

Íñigo Míguez del Olmo

Tipología : varios.

• Duque de Alba, palacio del (Coria – Cáceres).

• Fraga, torre de (Fraga – Lugo).

• Baños de Rioja, torre de (Baños de Rioja – La Rioja).

• Haro, castillo de (Cuenca).

El Castillo de Marroquín. Una fortaleza en la sabana de Bogotá (Colombia).

Págs. 69/70.

Hernán Alejandro Olano García

Tipología : fortificación contemporánea.

Situación : Chía – Bogotá – Colombia.

NÚMERO 113 marzo 1999

Castillo de la Vieja Calatrava. Págs. 3/21.

Premio «Manuel Corchado» 1981

Amador Ruibal Rodríguez

Tipología : fortificación medieval islámica / fortificación medieval cristiana.

Situación : Carrión de Calatrava – Ciudad Real.

• Situación.

• Importancia del lugar.

• Los orígenes : el siglo VIII.

• Calatrava en los siglos IX y X hasta la desintegración del califato.

• Calatrava en la época taifa.

• Calatrava en la época almoravide y almohade.

• La Orden de Calatrava.

• Estudio sistemático del castillo de la Vieja Calatrava.

• Visión de conjunto de la fortaleza y ciudad de la Vieja Calatrava.

• Análisis de los elementos del castillo.

• Estudio del frente sur.

• Estudio del frente este.

• Estudio del frente norte.

• Estudio del frente oeste.

• Análisis de los restos internos de la fortaleza.

• Breve referencia de los restos de la ciudad.

• Conclusión.

Bibliografía. Pág. 22

Tipología : varios.

• NUOVE INESPUGNABILI FORME DIVERSE DI FORTIFICAZIONI. Anónimo Napoletano. Cleup Editrice. Padua. 1989.

• OLIVENZA EL TRATADO DE LOS ALCANICES. Manuel Martínez Martínez. Ayuntamiento de Olivenza. 1997.

Calatrava La Vieja. Fortificación de una ciudad islámica de la meseta. Págs. 23/43.

Accésit Premio «Manuel Corchado» 1998

Manuel Retuerce Velasco

Miguel Angel Hervás Herrera

Tipología : fortificación medieval islámica / fortificación medieval cristiana.

Situación : Carrión de Calatrava – Ciudad Real.

• Introducción.

• Evolución histórica.

• Localización y descripción del emplazamiento.

• Aportes de la historiografía.

• La estructura urbana de Calatrava la Vieja.

1- El recinto amurallado : características generales.

2- El alcázar.

3- Estructura defensiva.

4- Disposición interna.

5- La medina.

6- Los arrabales.

- Conclusión.

Varia bibliográfica. Pág. 44.

Amador Ruibal Rodríguez

Tipología : varios.

• Boletín de la Asociación Española de Orientalistas. Año XXXIV por la UAM. Edificio Rectorado, Ciudad Universitaria. Madrid.

• En la España Medieval, nº 16, 9 – 35. Editorial Complutense. Madrid 1993. “Las fortalezas castellanas de la Orden de Calatrava en el siglo XII”. Por Carlos de Ayala Martínez.

• Alarcos 1995 : Actas del Congreso Internacional conmemorativo del VIII centenario de la Batalla de Alarcos. Colección Estudios, Ediciones de la Universidad de Castilla – La Mancha. Cuenca 1996.

Guam, una fortaleza hispánica en el Pacífico. Págs. 45/56.

Luis Terol Miller

Tipología : fortificación moderna.

Situación : isla de Guam – E.E.U.U.

- Las exploraciones españolas en el Pacífico.
- Guam, remota isla hispánica en el Pacífico.
- Antecedentes históricos de Guam.
- La colonización y evangelización española.
- El desastre del 98 y el fin de la soberanía española.
- Así terminó la soberanía de España en Guam.
- La dominación estadounidense y el paréntesis de 32 meses de ocupación japonesa.
- Los fuertes españoles de Guam.
- Los fuertes españoles en Agaña.
- Los fuertes españoles en la bahía y puerto de Apra.
- Las defensas españolas en la bahía de Utamac.
- La batería de Merizo.
- Evocación.

Patrimonio edificado fortificado; aportaciones al origen prehistórico de los castillos españoles. Págs. 57/64.

José Martínez Peñarroya

Tipología : castelología / fortificación antigua.

- Modelos de fortificación premedievales en la Península Ibérica.
- Los orígenes de la edificación fortificada en la Península Ibérica. El tercer milenio a. de C.: Millares, Los, conjunto arqueológico de (Santa Fé de Mondújar – Almería).
- El segundo milenio a. de C.
- El primer milenio a. de C.
- Conclusiones. Hacia una historia de la edificación fortificada prehistórica.

Servicio de intermediación de castillos

Pág. 65.

Íñigo Míguez del Olmo

Tipología : varios.

- Calderón de Trujillo, casa fuerte (Trujillo – Cáceres).
- Belalcazar, castillo de (Belalcazar – Córdoba).

Inventario de fortificaciones de la provincia de Palencia. Págs. 66/67.

Rafael Moreno

Tipología : inventario provincial.

Sección legal:

Resumen de la Orden de 23 – 11 – 98 por la que se regulan las subvenciones destinadas a financiar la realización de obras en castillos localizados en Castilla – La Mancha. Pág. 68.

José Antonio Ruibal Gil

Tipología : varios.

Legado Gómez de Salazar-Ansaldo

Tipología : varios

NÚMERO 114 junio 1999

Las murallas de Ibiza. Págs. 3/10.

Eduardo J. Posadas López

Temática: fortificación moderna.

Situación : Ibiza – I. Baleares.

- Historia.
- Desarrollo.

La fortificación como arte real (y III): La fortificación moderna ibérica en el mundo.

Págs. 11/22.

Antonio Sánchez Gijón.

Temática.: castelología moderna.

- Escuela hispano-italiana.
- El frente atlántico.
- Las islas del atlántico y el imperio portugués.
- La fortificación de las indias.
- Los efectos de la crisis naval (siglo XVIII).
- El frente ante el reino de Francia.
- La inacabable fortificación italiana.

La torrecilla de Santorcaz. Págs. 23/24.

Jorge Jiménez Esteban

Carlos M. Vera Yagüe

Temática: fortificación medieval islámica.

Situación : Santorcaz – Madrid.

- Historia.
- Desarrollo.

Fortificaciones medievales de una ciudad de frontera: la villa de Olivenza. Págs. 25/32.

Francisco J. Durán Castellano

Temática: fortificación medieval cristiana.

Situación : Olivenza (Badajoz).

- Situación geográfica.
- Proceso histórico.
- Proceso constructivo.
- Descripción.

La Torre, un ejemplo de torre vigía en la frontera entre los reinos de Valencia y Murcia junto a la Vía Augusta a su paso por Sax (Alicante). Págs. 33/40.

Vicente Vázquez Hernández

Temática: fortificación medieval islámica.

Situación : Sax (Alicante / Alacant).

- Descripción y características.
- Análisis metrológico.
- Clasificación.
- Historia.

La fortificación en las colonias griegas de Sicilia. Págs. 41/50

Amador Ruibal Rodríguez

Temática: fortificación antigua.

- La expansión griega.
- Las nuevas ciudades griegas.
- Los anteriores pobladores de Sicilia.
- El origen de las colonias griegas.
- Urbanismo y guerra.

Villas fortificadas en la transierra leonesa. Págs. 51/56.

Juan Luis de la Montaña

Temática: castelología medieval.

- Evolución de la frontera y labores repobladoras.
- La creación de villas fortificadas en la transierra leonesa:
- Aspectos arquitectónicos de los recintos fortificados altoestremenos.
- Conclusiones.

Aportación a la historia de la fortaleza califal de Gormaz (Soria). Págs. 59/67.

Juan Castellanos Gómez

Temática: fortificación medieval islámica.

- Análisis histórico y estratégico

Inventario de fortificaciones de las provincias de Cáceres, Badajoz y Cantabria (continuación). Pág. 68

José Antonio Ruibal Gil

Juana María Ruibal Gil

José Miguel Muñoz Jiménez

Página 68

Tipología : inventario provincial.

Bibliografía. Pág. 70

Tipología : varios.

- EL CASTILLO MEDIEVAL ESPAÑOL. LA FORTIFICACIÓN ESPAÑOLA Y SUS RELACIONES CON LA EUROPEA. Varios autores. Fundación Ramón Areces, 1998.
- FORTIFICACIÓN Y CIUDAD EN LOS REINOS DE FELIPE II. Alicia Cámara Muñoz. Editorial Nerea, Madrid 1998.

Odres Viejos:

el castillo de Carbedo (Lugo). Pág. 79.

Luis López Pombo

Tipología : fortificación medieval cristiana.

Situación : bosque "Da Rugeira", Soane – Lugo.

NÚMERO 115 octubre 1999

Carta del Director. Pág. 2.

Amador Ruibal

Tipología : varios.

- Noticia de la restauración del Castillo de Villafuerte (Valladolid).

Fortificaciones Sanjuanistas en La Mancha: Los cuatro castillos de la ribera del Guadia-

na. Págs. 3/18.

Premio «Manuel Corchado» 1999.

Jesús Molero García

Tipología: fortificación medieval cristiana.

• Santa María, Castillo de (desaparecido) (Argamasilla de Alba - Ciudad Real).

• Ruidera del Guadiana, Castillo de la (desaparecido) (Alcázar de San Juan - Ciudad Real).

• Villacentenos, Castillo de (desaparecido) (Alcázar de San Juan - Ciudad Real).

• Castillo de Peñarroya (ruinas) Argamasilla de Alba, (Ciudad Real)

• Fortificaciones medievales y organización del espacio: "Los cuatro castillos de la ribera del Guadiana". (Historia).

• Conclusión (análisis castellológico)

Notas sobre las fortificaciones islámicas de la Muela de Ágreda (Soria). Págs. 19/24.

Pablo Schnell

Tipología: fortificación medieval islámica.

• El conjunto fortificado de Ágreda

• El tramo de la puerta del barrio o del cementerio

• Los materiales hallados

• El Alcázar

• Los restos y la historia de Ágreda islámica

• Paralelos e hipótesis cronológica.

Las Torres del valle de La Limia.

Págs. 25/30.

Mercedes Barroso Iglesias

Tipología: fortificación medieval cristiana

Situación: Valle de Limia - Orense.

• Enclave geográfico e histórico

• Las torres medievales del valle de la Limia.

El Castillo de Cebolla, el Real Monasterio del Puig y la reconquista de Valencia.

Págs. 31/42.

Luis Terol Müller

Tipología: fortificación medieval islámica / cristiana.

Situación: provincia de Valencia.

• Breve historia de Valencia, desde su fundación a su sitio por el Cid

• El castillo de Cebolla y El Puig

• La reconquista de Valencia por el Cid Campeador

• La reconquista definitiva de Valencia por don Jaime I de Aragón

• El Real Monasterio del Puig de Santa María y el castillo de Cebolla

La Torre de Abraham (Ciudad Real).

Págs. 43/46.

Amador Ruibal Rodríguez

Tipología: fortificación medieval cristiana

Situación: Sobre el embalse de su nombre,

cerca de El Bullaque..

• Referencias históricas

• Emplazamiento

• Estudio arqueológico

• Conclusiones.

Noticias de arquitectura fortificada en España. Págs. 47/48.

Jesús Ruiz Moreno

Jorge Jiménez Esteban

Tipología: casa-fuerte

Situación: provincia de Cáceres.

• Belén, Palacio viejo de (Trujillo - Cáceres)

• Corasa, torre de la (Aldea Centenera - Cáceres).

Apuntes históricos sobre el castillo de Coca.

Págs. 49/53.

Felipe Rodríguez Martínez

Tipología: fortificación renacentista.

Situación: Coca - Segovia).

Inventario de fortificaciones de la provincia de Segovia. Págs. 54/55.

Juan Cuéllar Lázaro

Tipología: inventario provincial.

Varia bibliográfica. Pág. 56.

José Antonio Ruibal Gil

Tipología: varios

• Dedicado a la revista "Medievalismo"

(Boletín de la Sociedad Española de Estudios Medievales).

El estudio monumental de un castillo.

Págs. 57/61.

Alberto Garín García

Tipología: castellología

• La recogida de datos

• El análisis de los datos

• Interpretación.

Bibliografía. Pág. 62 / 64

Tipología: varios

• LOS PRESIDIOS ESPAÑOLES DEL NORTE DE ÁFRICA EN TIEMPOS DE LOS REYES CATÓLICOS. Rafael Gutiérrez Cruz, Colección Histórica de Melilla, nº 8. Editado por la Ciudad Autónoma de Melilla, Málaga 1997.

• BREVE HISTORIA Y GUÍA DE LAS MURALLAS DE IBIZA. Eduardo J. Posadas López. Consell Insular D'Elvisa i Formentera. Conselleria de Turismo

• EL CASTILLO DE AGUILAR DE LA FRONTERA. INTERPRETACIÓN DESDE LA ARQUEOLOGÍA. Alberto León Muñoz. Diputación de Granada y el Ayuntamiento de Aguilar. 1998

• SOMAÉN, HISTORIA DE UN CASTILLO.

Manuel de la Torre Alvarez. Edición por cuenta de autor

• CASTILLA Y LEÓN. FRENTE AL ISLAM. ESTRATEGIAS DE EXPANSIÓN Y TÁCTICAS MILITARES (S. XI-XIII) García Fitz, Fco. Universidad de Sevilla.

Miscelánea. Recopilación de noticias.

Págs. 65/71.

Emiliano Martínez de Dios

David A. Benayas Alvarez

Tipología: fortificación

• Terror, Puerta de (Calatayud - Zaragoza), (2 noticias)

• Luna, castillo Palacio de los (Illueca - Zaragoza)

• Lorca, castillo de (Lorca - Murcia), (2 noticias)

• Segovia, alcázar de (Segovia)

• Cartagena, muralla Púnica de (Cartagena - Murcia)

• Dénia, muralla urbana de (Dénia - Alicante)

• Sádaba, castillo de (Sádaba - Zaragoza)

• Gas, batería del (Castellón)

• Mota, castillo de la (Medina del Campo - Valladolid)

• Segovia, muralla urbana de (Segovia), (2 noticias)

• Fuensaldaña, castillo de (Fuensaldaña - Valladolid)

• Peñafiel, castillo de (Peñafiel - Valladolid)

• Ibiza, castillo de (Ibiza - Islas Baleares)

• Murcia, muralla urbana de (Murcia)

• Montblanc, muralla urbana de (Montblanc - Tarragona)

• Alcalá de Xivert, castillo de (Alcalá de Xivert - Castellón)

• Villa Vieja, muralla de la (Algeciras - Cádiz)

• Allo, Torres de (La Coruña)

• Murviedro, muralla Calcolítica de (Lorca - Murcia)

• Almería, alcazaba de (Almería)

• Melilla, ciudadela Vieja de (Melilla)

• Villafeliche, castillo de (Villafeliche - Zaragoza)

• Íscar, castillo de (Íscar - Valladolid)

• Nogalte, castillo de (Puerto Lumbreras - Murcia)

• Alicante, muralla urbana de (Alicante)

• Puebla de Sanabria, muralla urbana de (Puebla de Sanabria - Zamora)

• Algeciras, muralla meriní de (Algeciras - Cádiz)

• Vinaroz, muralla carlista de (Vinaroz - Castellón)

NÚMERO 116 enero 2000

La fortificación en la defensa de Italia por Carlos V. Págs. 3/12.

Antonio Sánchez - Gijón

Tipología : castelología moderna.

- En busca de una forma geométrica.
- Italia y Túnez, escuelas de guerra.
- Baluartes para Sicilia.
- Primero asegurar Nápoles.
- El frente de Italia ante Francia.

Sitio y conquista de Túnez por el emperador Carlos V. Págs. 13/24.

Luis Terol Miller

Tipología : historia.

- Causas que motivaron la expedición de Carlos V a Túnez.
- Organización y composición de la expedición imperial.
- Desarrollo del sitio.
- Resultados de la conquista de Túnez.

Llanes : Torre, Muralla y Casas fuertes. Págs. 25/26.

Antonio de Cué

Tipología : fortificación medieval cristiana / fortificación moderna.

Situación : Llanes (Asturias).

- Datos históricos.
- Descripción de la torre.
- La muralla.
- Casas fuertes.
- Baluarte.

La fortificación de la Peña Roja (Alcúdia, Mallorca). Págs. 27/34.

Josep Segura Salado

Tipología : fortificación moderna.

Situación : Alcúdia (Mallorca - Islas Baleares).

- Introducción.
- Desembarcos en la península del Cap del Pinar.
- Construcción y reparaciones de la fortificación.
- El personal.

Torres ópticas de Aragón, un ejemplo: la torre de Sástago (Zaragoza). Págs. 35/40

Francisco Javier Cortés Borroy

Tipología : fortificación contemporánea.

Situación : Zaragoza.

- El General Salamanca.
- Telegrafía óptica y el "aparato Salamanca".
- Tipología de las torres ópticas.
- La torre de Sástago o "el Fortín".
- Conclusión.

Los primeros proyectos de fortificación de la costa de Cartagena (primera mitad del siglo XVII). Págs. 41/45.

José María Rubio Paredes

Tipología : castelología moderna.

Situación : Cartagena - Murcia.

• La topografía y Toponimia del litoral de Cartagena.

• Primeras noticias sobre defensa exterior de la costa.

• Primer proyecto de fortificación exterior : fortín o baluarte en La Losa de la Bahía. (proyecto de Luis Fajardo, Marques de los Vélez - 1610)

• Segundo proyecto : bastiones en las Puntas y La Losa; fuertes en Podaderas y Trincabotijas. (propuesta del Marqués de Castrofuerte - 1636; fortines en las Algamecas - 1636).

Varia Bibliográfica. Pág. 46.

Amador Ruibal

Tipología : varios

Revista Castellum nº1., 2 y 3.

• Castillos de Aragón nº 0.

• Boletín de la Asociación Española de Orientalistas. Año XXXV.

Noticias de fortificación española.

Págs. 47/50.

David A. Benayas

Juan Cuéllar Lázaro

Manuel Gallardo Córdoba

Julia Marín Baylli-Bailliere

Emiliano Martínez de Dios

Rafael Moreno García

Pablo Schnell Quiertant

Tipología : fortificación.

• Aguas Mansas, castillo de (Agoncillo - La Rioja).

• Luna, castillo de (Alburquerque - Badajoz).

• Aledo, torre y muralla urbana de (Aledo - Región de Murcia).

• Cortijo, torre del (Aras de Alpente - Valencia).

• Montsoriu, castillo de (Arbúcies - Gerona / Girona).

• Galartza, casa torre de (Arechavaleta / Aretxabaleta - Guipúzcoa / Gipuzkoa).

• Barcelona, muralla urbana de (Barcelona).

• Rey Chico, castillo del (Casarabonela - Málaga).

• Castellón, muralla urbana de (Castellón de la Plana - Castellón).

• Coca, muralla urbana de (Coca - Segovia).

• San Luis, castillo de (Estepona - Málaga).

• Cuéllar, castillo de (Cuéllar - Segovia).

• Falset, castillo de (Falset - Tarragona).

• Lugo, muralla urbana de (Lugo).

• Málaga, muralla nazari de (Málaga).

• Marbella, castillo de (Marbella - Málaga).

• Castilnegro, castro de (Medio Cuyedo - Cantabria).

• Montblanc, muralla urbana de (Montblanc - Tarragona).

• Montesa, castillo de (Montesa - Valencia).

• Murcia, muralla urbana de (Murcia).

• Olauka o torre de Bidaurreta, casa torre de (Oñati - Guipúzcoa / Gipuzkoa).

• Pamplona, muralla urbana de (Pamplona / Iruña - Navarra / Nafarroa).

• Bellver, castillo de (Palma de Mallorca - Mallorca).

• Peñafiel, castillo de (Peñafiel - Valladolid).

• Palma de Mallorca, muralla de (Palma de Mallorca - Mallorca).

• Plasencia, muralla urbana de (Plasencia - Cáceres).

• Lucía, Torre (Plasencia - Cáceres).

• Hijoviejo, castro romano de (Quintana de la Serena - Badajoz).

• Sabadell, muralla urbana de (Sabadell - Barcelona).

• San Vicente, castillo de (San Vicente de la Barquera - Cantabria).

• Siurana, castillo de (Siurana - Gerona / Girona).

• Tarragona, muralla urbana de (Tarragona).

• Benagalbón, torre almenara de (Torre de Benagalbón - Málaga).

• Vila Vella, muralla de la (Tossa del Mar - Gerona / Girona).

• Valle de Lana, castros del (Valle de Lana - Navarra / Nafarroa).

• Vinaroz, muralla carlista de (Vinaroz / Vinarós - Castellón).

Carlos I, Felipe II y la reconstrucción del Alcázar de Toledo. Págs. 51/63.

Luis Terol Miller

Tipología : fortificación medieval cristiana / fortificación moderna / fortificación contemporánea

Situación : Toledo.

• Sucinta Historia de Toledo.

• Los oscuros orígenes del alcázar.

• El Emperador Carlos V ordena la reconstrucción del alcázar.

• Felipe II supervisa y ejecuta las obras ordenadas por su padre.

• Vicisitudes sufridas por el alcázar hasta finales del siglo XX.

• Epilogo.

Inventario de restos fortificados de Cuenca (1º parte). Págs. 64/67.

José Antonio Ruibal Gil

Tipología : inventario provincial.

Las históricas y olvidadas piedras de Navas de San Juan (Jaén): Las torres de «la Estrella», «Ero» y el castillo de «Torre Alver». Págs. 68/70.

Manuel Honrubia Siles

Tipología : fortificación medieval.

Situación : Navas de San Juan (Jaén).

Bibliografía. Págs. 71 / 72.

Tipología : varios

• **MELILLA LA VIEJA : PLAN ESPECIAL DE LOS CUATRO RECINTOS FORTIFICADOS.** Salvador Moreno peralta, Antonio Bravo Nieto y Jesús Miguel Sáez Cazorla. Colección Historia de Melilla nº 14. Ciudad Autónoma de Melilla. Málaga, 1999.

• **BARLETTA. IL CASTELLO, LA STORIA, IL RESTURO.** Mario Adda Editore. Bari, 1995.

• **UN ESPACIO DE FRONTERA. FORTALEZAS MEDIEVALES DE LOS VALLES DE GUADALTEBA Y DEL TURÓN.** Virgilio Martínez Enamorado. Universidad de Málaga 1998.

Carta a los socios de España. Pág. 73.

Javier Bernad Remón

Tipología : varios

• Restauración del castillo de Villafuerte de Esqueva.

Servicio de Intermediación en la Asociación de Castillos. Pág. 74

Íñigo Míguez del Olmo

Tipología : fortificación.

• Príncipe, fortaleza castillo del (Ameixenda – La Coruña / A Coruña).

• Montuenga, Castillo de (Montuenga de Soria – Soria).

NÚMERO 117 abril 2000

El Krac de los Caballeros. Una fortaleza de la soberana Orden Militar y Hospitalaria de San Juan de Jerusalén de Rodas y de Malta. Págs. 3 / 16.

Amador Ruibal

Tipología : fortificación medieval cristiana.

Situación : Siria.

Los castillos del Contestable : fortalezas de la casa de Velasco en el norte de España (1315 – 1528). Págs. 17 / 30.

José Miguel Muñoz Jiménez

Tipología : castellología medieval cristiana.

Situación : Cantabria / Castilla y León

• Introducción.

• La formación de un gran señorío (1315 – 1528).

• La ordenación cronológica de las fortificaciones, adquisiciones, obras y reformas.

1 - Las defensas del siglo XIV.

2 - Juan Fernández de Velasco (1384 – 1418).

3 - Valoración arquitectónica del conjunto.

• Las defensas del siglo XV.

1 - I Conde de Haro Pedro Fernández de Velasco (1418 – 1470).

2 - Pedro Fernández de Velasco (1470 – 1492).

• Las defensas del siglo XVI.

1 - I Duque Bernardino Fernández de Velasco (1492 – 1512).

2 - II Duque Íñigo Fernández de Velasco (1512 – 1528).

3 - Valoración arquitectónica del conjunto.

• La ordenación territorial del señorío : conjuntos comarcales, vías de comunicaciones y control de fronteras.

• El patrocinio artístico y las fortalezas «velasqueñas», sobre los maestros de obras ducales.

• Conclusiones : un señorío bien defendido y bien estructurado.

Cinco iglesias fortificadas de las Islas Pitiusas. Págs. 31 / 38.

Eduardo J. Posadas

Tipología : fortificación moderna.

Situación : Baleares

• San Antonio, Santa Eulalia, San Miguel, San Jorge y San Francisco Javier, iglesias fortificadas de Ibiza y Formentera (Baleares).

Evocación de Juan de la Cosa en el V Centenario de su Mapamundi. Págs. 39 / 51.

Luis Terol Miller

Tipología : historia.

• El primer mapamundi.

• Quién fue Juan de la Cosa.

• Las capitulaciones de la Santa Fe.

• Experiencias trasatlánticas de Juan de la Cosa.

• La heroica muerte de un gran navegante y cosmógrafo.

• Descripción somera de la «Carta de Marear» de Juan de la Cosa.

• Vicisitudes del mapamundi de Juan de la Cosa.

• Epílogo.

Varia bibliográfica. Pág. 52.

José Antonio Ruibal Gil

Tipología : varios

• Revista MERIDES, números I, II, III y IV.

• Revista DÍKALON.

• Revista ARETÉ.

La arquitectura militar contemporánea.

Págs. 53 / 54.

David Antonio Benayas

Tipología : fortificación contemporánea.

Intervenciones arqueológicas en el castillo de Mejorada (1997 – 99). Págs. 55 / 67

Bienvenido Maquedano

Carlos Barrio Aldea

Tipología : fortificación medieval cristiana.

Situación : Mejorada (Toledo).

Noticias de fortificación española.

Págs. 68 / 70.

Emiliano Martínez de Dios

Tipología : fortificación

• Aledo, castillo de (Aledo – Murcia).

• Antequera, alcazaba de (Málaga).

• Galartza, casa torre de (Aretxabaleta, Galartza, Gipuzkoa / Guipúzcoa)

• Calatayud, muralla celtíbera de (Calatayud – Zaragoza).

• Cavaca de la Cruz, castillo de (Cavaca de la Cruz – Murcia).

• Cavaca de la Cruz, muralla urbana de (Cavaca de la Cruz – Murcia).

• Cerro del Santo, muralla iberorromana del (Cavaca de la Cruz, Archvel – Murcia).

• Cuéllar, castillo de (Cuellar – Segovia).

• Rico, Torre del (Jumilla, Torre del Rico – Murcia).

• Mesones de Isuela, castillo de (Mesones de Isuela - Zaragoza).

• Lugo, muralla urbana de (Lugo).

• Piedra Hita, torre de (Nayedo, Linares – Cantabria).

• Son Axaló, muralla talayótica de (Palma de Mallorca, Pla de San Jordi – isla de Mallorca).

• Pamplona, ciudadela de (Iruñea / Pamplona - Nafarroa / Navarra).

• San Romualdo o de La Puente, castillo de (San Fernando – Cádiz).

• San Vicente de la Barquera, muralla urbana de (San Vicente de la Barquera – Cantabria).

• Chaves Orellana, casa fuerte de (Trujillo – Cáceres).

• Valderrobres, castillo de (Valderrobres – Teruel).

• Atalaya, castillo de la (Villena – Alacant / Alicante).

• Vitoria, muralla urbana de (Gasteiz / Vitoria – Araba / Álava).

• Zaragoza, muralla urbana de (Zaragoza).

Bibliografía. Págs. 71 / 72.

Tipología : varios

• JUAN FRANCISCO NAVARRO TAFALLA, UN INDIANO NAVARRO EN LA ORDEN DE SANTIAGO. Sara Fortún Abete. Publicado en "PRINCIPE DE VIANA" año LX. nº 207, mayo – agosto 1999.

• ANÁLISIS ESPACIAL Y CONSTRUCTIVO DEL CASTILLO DE CHINCHÓN POR EL MÉTODO COMPARADO. Luis de Villanueva Domínguez. Publicado en "Actas del Segundo Congreso Nacional de Historia de la Construcción". La Coruña, 1998.

• TOPOGRAFÍA CONMEMORATIVA Y CRÓNICA HISTÓRICA EN EL PALACIO DE LOS BAZÁN: la visión idealizada del mar y el carácter científico del arte militares del renacimiento. Eduardo Blázquez Mateos. Revista Histórica Naval. Año XVI, nº 61. 1998.

Armada Española.

• **NUEVAS APORTACIONES AL CONOCIMIENTO DE LA FORTALEZA DE BEHOBIA (GAZTELUZAR).** IRÚN. Miren Ayerbe Irizar y Cesar Fernández Antuña. Boletín de la Real Sociedad Basacongada de los Amigos del País. Tomo LV - 1999 / 2. San Sebastián.

Denuncia: un grave expolio en las murallas de la Alcazaba de Badajoz. Págs. 74/75.

Luis Pla Ortiz de Urbina

Tipología : varios

Situación : Badajoz - Badajoz .

Acuerdo de colaboración entre la Asociación y el Colegio de Registradores. Pág. 76
Tipología : varios

Recopilación de noticias. Págs. 79/82.

Emiliano Martínez de Dios

Tipología : fortificación.

• Torremormojón, castillo de (Torremormojón - Palencia).

• Pero niño o de Llano o de La Aguilera, torre de (Rivero, San Felices de Buena, Llano - Cantabria).

• Torrejón de Velasco, castillo de (Torrejón de Velasco - Madrid).

• Argüeso, castillo de (Espinilla, Hermandad de Campoo de Suso, Argüeso - Palencia).

• Montsoriu, castillo de (Arbúcies - Girona / Gerona).

• Calatayud, conjunto fortificado de Conjunto fortificado de (Calatayud - Zaragoza).

• Illueca o del Papa Luna, castillo de (Illueca - Zaragoza).

• San Felipe, castillo de (El Ferrol - A Coruña).

• Cetina, castillo Palacio de (Cetina - Zaragoza).

• Hornachos, castillo de (Hornachos - Badajoz).

• Betxí, Palacio fortaleza de (Betxí - Castellón).

• Castrotorafe, castillo y recinto murado de (San Cebrián de Castro - Zamora).

• Ateca, castillo de (Ateca - Zaragoza).

• Salazar, Torre (Portugaleta - Bizkaia / Vizcaya).

• Montilla o del Gran Capitán, castillo de (Montilla - Córdoba).

• Condes de Lemos, castillo de los (Monforte de Lemos - Lugo).

• Marcilla, castillo de (Marcilla - Navarra / Navarra).

• Templarios, castillo de los (Ponferrada - León).

• Cártama, castillo de (Cártama - Málaga).

• Ablitas, castillo de (Ablitas - Navarra /

Navarra).

• Aguas Mansas, castillo de (Agoncillo - La Rioja).

• Lorca, castillo o alcazaba de (Lorca - Murcia).

• Albaicín y Cuarto Real, muralla zirí del (Granada).

• Bufilla, Torre (Bétera - Valencia).

• Cartagena, fuertes y baterías de costa de (Cartagena - Murcia).

• Lugo, muralla romana de (Lugo).

• Llagú, castro de (Oviedo, Llagu - Asturias).

• Menorca, baterías de costa de la isla de (Isla de Menorca - Islas Baleares).

NÚMERO 118 julio 2000

La frontera fortificada. La línea de Extremadura y Castilla La Vieja, con Portugal en el siglo XVIII. Págs. 3/12.

Antonio Navareño Mateos

Tipología : castelología moderna.

• Fortalezas en España.

• Fortalezas en Portugal .

Funciones bélicas de las fortificaciones en el medioevo extremeño. Págs. 13/25

Francisco García Fitz

Tipología : castelología medieval.

• Delimitaciones conceptuales y cronológicas.

• Las otras funciones de los puntos fuertes: Funciones económicas y colonizadoras. Funciones administrativas, políticas y jurisdiccionales. Funciones simbólicas.

• Funciones protectoras y defensivas: La fortaleza y el reflejo obsidional. Los sistemas defensivos.

• Funciones defensivas. La fortaleza como centro de abastecimiento de una hueste. La fortaleza como punto de partida de un ataque.

Una fortificación prehistórica y medieval en la siberia extremeña: el Peñón de Lares (Badajoz). Págs. 27/39.

Rafael Moreno García

Pablo Schmel Quiertant

Tipología : fortificación.

Situación : Lares (Badajoz)

• Peñón de Lares, fortificación de (lares - Badajoz)

• Descripción: Situación geográfica. El entorno y los recursos naturales. Las vías de comunicación. Descripción del Peñón. Estructuras visibles. Primer recinto. Segundo recinto (castillo).

• Materiales de superficie: Cerámicas prehistóricas, romanas y medievales (islámicas y cristianas).

• El Peñón en la prehistoria: Calcólico y Edad

de Bronce. Edad de Hierro. Lares en la bibliografía. El cerro Calderín.

• Época romana: El cerro Masatrigo. Posible abandono del Peñón.

• El Peñón en la Edad Media. El dominio islámico. La conquista cristiana. La etapa final de Lares.

La fortificación en Extremadura durante la consolidación del dominio cristiano.

Págs. 40/42.

Edward Cooper

Tipología : castelología medieval.

Las fortalezas del vizcondado de La Puebla y del señorío de Capilla, ejemplos de construcciones señoriales del final del medioevo en Extremadura. Págs. 43/65.

Amador Ruibal

Tipología : fortificación medieval cristiana.

Situación : Herrera del Duque (Badajoz). La Puebla de Alcocer (Badajoz). Capilla (Badajoz).

• Emplazamiento y Situación de las Pueblas.

• Referencias históricas : Bajo dominio musulmán. Llegada de los cristianos y ocupación del territorio. El predominio de las órdenes militares. El dominio señorial.

• Herrera del Duque (Badajoz). Los frentes del castillo. La entrada. La torre del homenaje. La zona palaciega tras la cortina norte. Cámara tras la entrada. Construcciones arruinadas tras la cortina sur. Otros restos : patio, aljibe, escalera al adarve y plataforma.

• La Puebla de Alcocer (Badajoz). El sector oeste: Las murallas y la entrada. El interior. El sector este o segundo recinto: Las cortinas, las construcciones internas y la Torre del homenaje.

• Los castillos de Capilla y Belalcazar (Badajoz - Córdoba).

Comentarios sobre Luis Escrivá. Ingeniero valenciano. Págs. 66/70.

Leonardo Villena

Tipología : castelología moderna.

• El baluarte, respuesta sorpresa a una eficaz artillería.

• Soluciones aportadas por Escrivá (castillo de L'Aquila - L'Aquila, Italia; castillo de San Telmo - Nápoles, Italia).

• Escrivá ¿maestro de fortificaciones o ingeniero militar?

• Los tratados que pudo consultar Escrivá y los coetáneos con la «Apología».

• El talante religioso el emperador y en el comendador.

Bibliografía. Págs. 71 / 72

Tipología : varios

•EL CERRO DEL CASTILLO DE ALENCE (BADAJOZ). INTERVENCIONES ARQUEOLOGICAS. Ignacio Pavón Soldevilla. Memorias de arqueología extremeña. Mérida 1998.

•EXTREMEDURA PROTOHISTORICA : PALEOAMBIENTE, ECONOMIA Y POBLAMIENTO. A. Rodríguez Díaz (coordinador). Cáceres 1998.

•LUIS ESCRIVÁ, SU APOLOGÍA Y LA FORTIFICACIÓN IMPERIAL. Antonio Sánchez-Gijón, Fernando Cobos y Javier de Castro. Biblioteca Valenciana. Generalitat de Valencia. Año 2000.

Miscelánea. Recopilación de noticias.

Págs. 73/75.

Emiliano Martínez de Dios

Tipología : fortificación.

•Badajoz: Alcazaba „ Fuerte de San Cristóbal, Recinto fortificado„ Baluarte de Santiago y Baluarte de San Roque.

•Castillos de Feria, Encomienda de Medina de las Torres y Reina (Badajoz).

•Castillo de Portezuelo o de Marmionda y recinto murado de Cáceres(Cáceres).

NÚMERO 119 octubre 2000

La fortaleza del Obispo. El palacio episcopal urbano en Galicia durante la Edad Media. Págs. 3/12.

Premio «Manuel Corchado» 2000

Eduardo Carrero Santamaría

Tipología : fortificación medieval cristiana.

Situación : Galicia.

•Entre el claustro y la ciudad: Tricameratum solium cum turri : La residencia episcopal fortificada.

•Ávila„ Santiago de Compostela, Ourense, Mondoñedo, Tui, Lugo, Llincoln, Aviñón, Albi y Narbona: Un nuevo concepto de palacio al declinar la Edad Media.

El castillo de Almansa (Albacete).

Págs. 13/20.

José Luis Simón García

Tipología : fortificación medieval islámica / fortificación medieval cristiana

Situación : Almansa (Albacete)

•Introducción.

•Los orígenes de la fortificación: el periodo islámico.

•La conquista cristiana : el señorío de los Manuel.

•Las transformaciones de los Pacheco: el esplendor gótico.

Los otros castillos españoles : los castillos de Vizcaya. Págs. 21/30.

J. Aitor González Gato

Tipología : fortificación medieval cristiana.

Situación : Vizcaya / Bizkaia.

•Butrón: Origen y evolución histórica.

•Arteaga:Origen y evolución histórica.

•Muñatones: Origen y evolución histórica.

Castillo de Garcimuñoz. Págs. 31/34.

Débora Barriga Recuenco

Cristina Checa Martínez

Tipología : fortificación medieval cristiana.

Situación : Garcimuñoz (Cuenca).

•Introducción.

•Referencias históricas.

•Ficha técnica.

•Fases de construcción

•Conclusión.

Torres de refugio colectivas en Ibiza.

Págs. 35/41.

Eduardo J. Posadas López

Tipología : fortificación moderna.

Situación : isla de Ibiza.

•Torres del Cargador de la sal, Cargador Roxo, Cargador Viejo, Sal Rossa, Ses Portes, Santa Eulalia del Río y San Antonio.

Varia Bibliográfica. Pág. 42.

Amador Ruibal

Tipología : varios

•LOS CASTILLOS EN EL REINO DE CÓRDOBA: REVISIÓN HISTORIOGRÁFICA Y PERSPECTIVAS ACTUALES. Alberto León Muñoz. Separata de ANALES de Arqueología Cordobesa nº 10. Universidad de Córdoba. 1999.

•FAROS Y LUCES DE SEÑALIZACIÓN EN LA NAVEGACIÓN ANTIGUA. J. Martínez Maganto. Separata de "Cuadernos de Prehistoria y Arqueología" de la Universidad Autónoma de Madrid. 1990.

•LOS FAROS EN LA ANTIGÜEDAD. ELEMENTOS DE ESTUDIO INDIRECTO EN ARQUEOLOGÍA SUBACUÁTICA. J. Martínez Maganto Separata de AULAS DEL MAR. "Aula de arqueología subacuática II: comercio y tráfico marítimo en la antigüedad". Cartagena. 1996.

•ISABEL DE PORTUGAL. LA REINA INVISIBLE. E. Blázquez Mateos y E. Merino Peral. Imprime Miján, Industrias Gráficas Abulenses. 2000.

El castillo de Biniés (Huesca). Págs. 43/51.

José Ignacio Abejón Giraldez

Tipología : fortificación medieval cristiana.

Situación : Biniés (Huesca).

Inventario de fortificaciones de Valencia.

Págs. 52/57

José Antonio Ruibal Gil

Tipología : inventario provincial.

Noticias de arquitectura fortificada en España (VIII). Págs. 58/60.

Inocencio Cadiñanos Bardeci

Tipología : fortificación

• Plasencia (Cáceres).

• Medina – Sidonia (Cádiz).

• Tarifa (Cádiz).

• Pasajes (Gipuzkoa / Guipúzcoa).

• Madrid (Madrid).

• Málaga (Málaga).

• Antequera (Málaga).

• Cira (Pontevedra).

• Villalobar (La Rioja).

• Sevilla (Sevilla).

Noticias aparecidas en prensa. Págs. 61/64.

Pablo Schnell

Julia Marín

Tipología : fortificación.

•San Romualdo, castillo de (San Fernando – Cádiz).

•Lorca, castillo de (Lorca – Murcia).

•Elda, castillo de (Elda – Alicante / Alacant).

•Castellón, muralla liberal de (Castellón de la Plana – Castellón).

•Morella, muralla de (Morella – Castellón).

•Segorbe, muralla de (Segorbe – Castellón).

•Vila Real, muralla de (Vila-Real – Castellón).

•Ibiza, castillo de (Ibiza – Baleares).

•Barcelona, muralla de (Barcelona).

•Tarragona, muralla de (Tarragona).

•Gerona, muralla de (Gerona / Girona).

•Cedrillas, castillo de (Cedrillas - Teruel).

•Madrid, castillos de la Comunidad de (Madrid).

•Haro, muralla de (Haro – La Rioja).

•Santo Domingo de la Calzada, muralla de (Santo Domingo de la Calzada – La Rioja)

•Pamplona, muralla de (Pamplona / Iruña – Navarra / Nafarroa).

•La Palma, castillo de (Mugardos – La Coruña / A Coruña).

•Narahío, castillo de (Ferrol – La Coruña / A Coruña).

•Moeche, castillo de (Moeche - La Coruña / A Coruña).

•Andrade, castillo de (Ferrol – La Coruña / A Coruña).

•Punta Ostreira, castro de (La Puebla de Caramiñal – La Coruña / A Coruña).

•Lugo, muralla romana de (Lugo).

•Pontevedra, muralla de (Pontevedra).

Los propietarios restauran : el castillo de Somaén. Págs. 65/66.

Manuel de la Torre

Tipología: fortificación medieval islámica

Situación: Somaén (Soria).

- Referencia histórica.
- Su rehabilitación.

Castillos en Internet. Pág. 70

Pablo Schnell Quiertant

Tipología: varios

- Garcimuñoz, castillo de (Garcimuñoz - Cuenca).
- Villar de la Encina (Villar de la Encina - Cuenca).
- Tales, castillo de (Tales - Castellón).
- Vizcaya, castillos de (Vizcaya / Bizkaia).

Bibliografía. Págs. 71 / 72

Tipología: varios

- LES FORTIFICATIONS IBERIQUES DE LA FIN DE L'AGE DU BRONCE A LA CONQUETE ROMAINE. Pierre Monet. Casa de Velázquez. Madrid 1996.
- BREVE HISTORIA DE ÚBEDA. Adela Tarifa Fernández. Edit. Sarriá. Málaga. 1999.
- VALENCIA LA CIUDAD AMURALLADA. Salvador Aldana Fernández. Consell Valencià. 1999.
- FORTIFICACIONES Y FEUDALISMO EN EL ORIGEN Y FORMACIÓN DEL REINO DE LEÓN (siglos IX - XIII). José Abelino Gutiérrez González. Universidad de Valladolid. 1995.
- COMPEMDIUM OF THE IBI BULLETIN. Leonardo Villena. EUROPA NOSTRA, The Hague. 2000.

NÚMERO 120 enero 2001

La torre almohade del castillo de Sax (Alicante). Págs. 3 / 10.

Vicente Vázquez Hernández

Tipología: fortificación medieval islámica / fortificación medieval cristiana

Situación: Sax (Alicante / Alacant).

Historia de una casa - fuerte vizcaína: Goyenengoa. Págs. 11 / 18.

J. Aitor González Gato

Tipología: fortificación moderna.

Situación: Amorebieta - Echano (Vizcaya / Bizkaia).

- Goyenengoa, casa - fuerte (Amorebieta - Echano - - Vizcaya / Bizkaia).
- Bernagoitia, torre de (Amorebieta - Echano - - Vizcaya / Bizkaia).
- Introducción. Antecedentes bibliográficos. Situación.
- Antecedentes del barrio. Posibles constructores de la torre.
- Etimología. Descripción Reformas. Propietarios. Estado de conservación.

Salses, eslabón de la estrategia exterior de la corona España. Págs. 19 / 28.

Luis Terol Miller

Tipología: fortificación moderna / historia.

Situación: Rosellón - Francia. .

- Introducción.
- Consolidación de España como potencia militar y determinación de su estrategia exterior.
- Recrudescimiento de los conflictos con Francia.
- El primitivo castillo de Salses.
- El nacimiento de una fortaleza moderna.
- La fortaleza moderna de Salses.
- Las enseñanzas del asedio de 1503.
- De la Paz de los Pirineos a nuestros días.
- Epílogo.

Restauración de una fortaleza: Sobradillo (Salamanca). Págs. 29 / 32.

Amador Ruibal

Tipología: fortificación medieval cristiana.

Situación: Sobradillo (Salamanca).

- Descripción.
- Similitud con otras fortalezas:
- Breve referencia histórica.
- La restauración.

El yacimiento arqueológico del castillo de Tales (Castellón). Págs. 33 / 37.

José Manuel Melchor Monserrat

Josep Benedito Nuez

Tipología: fortificación medieval islámica / fortificación medieval cristiana / fortificación contemporánea.

Situación: Tales (Castellón de la Plana).

- Descripción del entorno.
- El castillo. Datos históricos:
- Conclusiones.

Inventario de fortificaciones de Alicante. Págs. 38 / 42.

José Antonio Ruibal Gil

Tipología: inventario provincial.

Ucero (Soria). Breve estudio sobre una mina de castillo. Págs. 43 / 47.

Francisco García Riesco

Tipología: castellología / fortificación medieval cristiana

Situación: Ucero (Soria).

- Introducción. Contexto geográfico, arquitectónico e histórico.
- Metodología de trabajo. Descripción. •Conclusiones.

Noticias aparecidas en prensa. Págs. 48 / 50.

Rafael Moreno García

Tipología: fortificación.

- Santa Ana, castillo - faro de (Castro Urdia-

les - Cantabria).

- Logroño (Logroño).
- Cartagena, muralla púnica de (Cartagena - Murcia).
- Onda, castillo de (Onda - Castellón).
- Villahoz, muralla de (Villahoz - Burgos).
- Sagunto, muralla medieval de (Sagunto - Valencia).
- Pontevedra, muralla de (Pontevedra).
- Tejeda, castillo de (Burgos).
- Lugo, muralla de (Lugo). (4 noticias).
- uregano, castillo - iglesia de (Turegano - Segovia).
- San Antón, castillo de (La Coruña / A Coruña).
- O'parrote, murallas de (La Coruña / A Coruña).
- Baldomina y Santa Coloma, torre de (Barcelona).
- San Vicente de la Barquera, muralla de (San Vicente de la Barquera - Cantabria).
- Rey, castillo del (San Vicente de la Barquera - Cantabria).
- Falset, castillo de (Falset - Tarragona).
- Petrer, castillo de (Petrer - Alicante / Alacant).
- Carabona de Burriana, torre de (Castellón).
- Ares del Maestre (Ares del Maestrat - Castellón).
- Cervera, muralla de (Cervera - Lérida / Lleida).
- Castellón, muralla de (Castellón - Castellón).
- Alicante, muralla de (Alicante / Alacant).
- Peñaranda, castillo de (Peñaranda de Duero - Burgos).
- Calig, torre de (Castellón).
- Castiellu de Gozán, castro de (San Martín de Podes - Gijón).

El castillo del Cid (Jadraque). Págs. 51 / 55.

Enrique Daza Paró

Tipología: fortificación medieval islámica / fortificación medieval cristiana.

Situación: Jadraque (Guadalajara).

Su historia:

- Antecedentes del actual castillo.
- La fortificación islámica (siglo VIII).
- La leyenda del Mío Cid. Debate historiográfico.
- El castillo de frontera.
- El castillo - palacio del Cardenal Mendoza (siglo XV).
- El abandono de la fortaleza.
- Su fisonomía: descripción del castillo.

Varia Bibliográfica. Págs. 56 / 58.

Fernán de los Reyes Gómez

Tipología: varios

Se incluyen los artículos más significativos

que desde 1995 hasta 1998, se han publicado en España.

La fortaleza de Ouguela y las otras defensas portuguesas frente a la Extremadura española. Págs. 59/61.

Luis Pla Ortiz de Urbina

Tipología : fortificación medieval islámica / fortificación moderna.

Situación : Ouguela (Portugal)

• Líneas fortificadas portuguesas: 1º, 2º y 3º línea.

Bibliografía. Págs. 61 / 64

Tipología : varios

• CASTILLOS MEDIEVALES EN ESPAÑA.

Luis Monreal y Tejada. Edit. Lunverg.

• LA TORRE FUERTE DE LA GALIANA,

CIUDAD REAL. ESTUDIO HISTÓRICO Y DESCRIPTIVO. Jorge Sánchez Lillo. A.E.A.C. Ciudad Real. 2000.

• REAL FUERTE DE LA CONCEPCIÓN. Aldea del Obispo (Salamanca). Guía del visitante. José López Carretón. Edit. Asociación Cultural " El Fuerte ". Aldea del Obispo (Salamanca), 2ª edición.

• CALZADAS Y CAÑADAS POR EL CORAZÓN DEL CAMPO DE CALATRAVA. Alfonso Osorio Arreaza. Edit. Diputación de Ciudad Real. 1998.

• EL CASTILLO DE VELILLOS. Mariano Martín García y José María Martín Civantos. Colección EOS, Ediciones Osuna. Armilla (Granada). 1999.

Sección de propietarios : Servicio de inter-

mediación. Pág. 66.

Tipología : varios

• Toranzo, torre de (San Vicente de Toranzo – Santander).

• Torquemada, centro militar de telecomunicaciones de (Torquemada – Palencia).

• Cid, torre del (Villacid de Campos – Valladolid).

Castillos en Internet. Pág. 68

Pablo Schnell Quiertant

Tipología : varios

• Salses, castillo de (Rosellón – Francia).

• Jadraque, castillo de (Jadraque – Guadalajara).

• Soria, fortificación en (Soria).

• Tales, castillo de (Tales – Castellón).

ÍNDICE DE AUTORES

Jose Luis Pérez Torres

Abejón Giraldez, José Ignacio: El castillo de Biniés (Huesca), nº 119, pp. 43-51.

Álvarez Ortiz, Pilar et al: Castillo de Granucillo de Vidriales, nº 106, pp. 61-64.

Barriga Recuenco, Débora y Checa Martínez, Cristina: Castillo de Garcimuñoz, nº 119, pp. 31-34.

Barrio Aldea, Carlos y Maquedano Carrasco, Bienv.: Intervenciones arqueológicas en el castillo de Mejorada (1997-99), nº 117, pp. 55-67.

Barroso Iglesias, Mercedes: Las Torres del valle de La Limia, nº 115, pp. 35-30.

Benayas, David Antonio: La arquitectura militar contemporánea, nº 117, pp. 53-54.

Benayas Alvarez, David A. y Martínez de Dios, Emiliano: Miscelánea, recopilación de noticias, nº 115, pp. 65-71.

Benayas, David A. et al: Noticias de fortificación española, nº 116, pp. 47-50.

Benedito Nuez, Josep y Melchor Monserat, José Manuel: El yacimiento arqueológico del castillo de Tales (Castellón), nº 120, pp. 33-37.

Bohigas Roldán, Ramón et al: Tedeja un castillo en el nacimiento de Castilla, nº 105, pp. 3-13.

Cadiñanos Bardecí, Inocencio: Noticias de arquitectura fortificada en España (IV), nº 106, pp. 53-60.

Noticias de arquitectura fortificada en España (V), nº 107, pp. 43-55.

Noticias de arquitectura fortificada en España, nº 108, pp. 55-62.

Noticias de arquitectura fortificada en España (VII), nº 112, pp. 55-59.

Noticias de arquitectura fortificada en España (VIII), nº 119, pp. 58-60.

Calabró, Daniela: Referencias históricas sobre la Villa de Simancas, nº 110-111, pp. 59-74.

Calabuig González, María Ángeles et al: Castillo de Granucillo de Vidriales, nº 106, pp. 61-64.

Carrero Santamaría, Eduardo: La fortaleza del Obispo. El palacio episcopal urbano en Galicia durante la Edad Media, nº 119, pp. 3-12.

Castellanos Gómez, Juan: Aportación a la historia de la fortaleza califal de Gormaz (Soria), nº 114, pp. 59-67.

Castro, J. Javier de, y Cobos, Fernando: La fortaleza de Salsas y la fortificación de transición española, nº 110-111, pp. 19-30.

Castro Troncoso, Antonio: La fortaleza de Gormaz, nº 107, pp. 37-42.

Cobos, Fernando, y de Castro, J. Javier: La fortaleza de Salsas y la fortificación de transición española, nº 110-111, pp. 19-30.

Cortés, José Luis: Vilvestre, Salamanca: Los castillos desaparecidos, nº 109, pp. 5-24.

Cortés Borroy, Francisco J.: Torres ópticas de Aragón, un ejemplo: la torre de Sástago (Zaragoza), nº 116, pp. 35-40.

Cué, Antonio de: Llanes : Torre, Muralla y Casas fuertes, nº 116, pp. 25-26.

Cuéllar Lázaro, Juan: Inventario de fortificaciones de la provincia de Segovia, nº 115, pp. 54-55.

Cuéllar Lázaro, Juan et al: Noticias de fortificación española, nº 116, pp. 47-50.

Chacón Secos, Manuel: Evocación del Castillo de Trujillo, nº 109, pp. 69-72.

Checa Martínez, Cristina y Barriga Recuenco, Débora: Castillo de Garcimuñoz, nº 119, pp. 31-34.

Daza Pardo, Enrique: El castillo del Cid (Jadraque), nº 120, pp. 51-55.

Díaz de la Torre, Jorge y González, M.: Estructuras Defensivas Asociadas a Despoblados en el Norte de la Provin. de Ávila, nº 109, pp. 51-53.

Durán Castellano, Francisco J.: Fortificaciones medievales de una ciudad de frontera: la villa de Olivenza, nº 114, pp. 25-32.

Espino López, Antonio: El Sitio de Barcelona en 1697. El ultimo asedio en territorio hispano del s. XVII, nº 110-111, pp. 75-80.

Fernández Ruiz, Roberto et al: Tedeja un castillo en el nacimiento de Castilla, nº 105, pp. 3-13.

Fior, Michela: Una fortaleza española en el camino de Flandes: El Fuerte de Fuentes (1603), nº 112, pp. 35-40.

Gallardo Córdoba, Manuel et al: Noticias de fortificación española, nº 116, pp. 47-50.

García Riesco, Francisco: Uceró (Soria). Breve estudio sobre una mina de castillo, nº 120, pp. 43-47.

Garín García, Alberto: El estudio monumental de un castillo, nº 115, pp. 57-61.

González, Martha y Díaz de la Torre, J.: Estructuras Defensivas Asociadas a Despoblados en el Norte de la Provi. de

- Ávila, nº 109, pp. 51-53.
- González Gato, J. Aitor:** Los otros castillos españoles: los castillos de Vizcaya, nº 119, pp. 21-30.
- Historia de una casa-fuerte vizcaína: Goyenengoa, nº 120, pp. 11-18.
- Guitart Aparicio, Cristóbal:** Siete siglos de trayectoria del castillo medieval en España, nº 105, pp. 45-58.
- Heras y Núñez, M^a de los Ángeles de las, y Tojal Bengoa, Idelfonso V.:** El castillo de San Vicente de la Sonsierra (La Rioja), nº 107, pp. 25-30.
- Hervás, Miguel y Retuerce, Manuel:** Calatrava La Vieja. Fortificación de una ciudad islámica de la meseta, nº 113, pp. 23-43.
- Honrubia Síles, Manuel:** Las históricas y olvidadas piedras de Navas de San Juan (Jaén), nº 116, pp. 68-70.
- Jiménez Esteban, Jorge y Rivas, Javier:** Inventario de fortificaciones de Ávila, nº 107, p. 14.
- Jiménez Esteban, Jorge y Ruiz Moreno, Jesús:** Noticias de arquitectura fortificada en España, nº 115, pp. 47-48.
- Jiménez Esteban, Jorge y Vera Yagüe, Carlos M.:** La torrecilla de Santorcaz, nº 114, pp. 23-24.
- Jover Maestre, Francisco Javier y Menéndez Fueyo, José Luis:** Las torres-refugio de la huerta de Alicante en el siglo XVI, nº 107, pp. 15-24.
- Lecanda Esteban, José Ángel et al:** Tedeja un castillo en el nacimiento de Castilla, nº 105, pp. 3-13.
- López Pombo, Luis:** Odres Viejos: el castillo de Carbedo (Lugo), nº 114, p. 79.
- Maquedano Carrasco, Bienvenido:** El Puente del Arzobispo (Toledo), construcción y fortificación, nº 106, pp. 41-53.
- Mejorada y Villalba : dos castillos señoriales en el siglo XVI, nº 108, pp. 35-46.
- Maquedano Carrasco, Bienvenido y Barrio Aldea, Carlos:** Intervenciones arqueológicas en el castillo de Mejorada (1997-99), nº 117, pp. 55-67.
- Schnell Quiertant, Pablo y Marín Bailly-Baillière, Julia:** Noticias aparecidas en prensa, nº 119, pp. 61-64.
- Marín Baylli-Bailliere, Julia et al:** Noticias de fortificación española, nº 116, pp. 47-50.
- Martín Montes, Miguel Ángel:** El Alcázar Real de Valladolid: una fortaleza desaparecida de época medieval, nº 105, pp. 29-38.
- Martínez de Dios, Emiliano:** Noticias de fortificación española, nº 117, pp. 68-70.
- Recopilación de noticias, nº 117, pp. 79-82.
- Recopilación de noticias, nº 118, pp. 73-75.
- Martínez de Dios, Emiliano y Benayas Alvarez, David A.:** Miscelanea, recopilación de noticias, nº 115, pp. 65-71.
- Martínez de Dios, Emiliano et al:** Noticias de fortificación española, nº 116, pp. 47-50.
- Martínez Peñarroya, José:** Patrimonio edificado fortificado; aportaciones al origen prehistórico de los castillos españoles, nº 113, pp. 57-64.
- Melchor Monserrat, José Manuel y Benedito Nuez, Josep:** El yacimiento arqueológico del castillo de Tales (Castellón), nº 120, pp. 33-37.
- Menéndez Fueyo, José Luis y Jover Maestre, Francisco Javier:** Las torres-refugio de la huerta de Alicante en el siglo XVI, nº 107, pp. 15-24.
- Míguez del Olmo, Iñigo:** Servicio de la intermediación en la adquisición de castillos, nº 112, pp. 65-66.
- Servicio de la intermediación de castillos, nº 113, p. 65.
- Servicio de la intermediación en la adquisición de castillos, nº 116, p. 74.
- Servicio de la intermediación en la adquisición de castillos, nº 120, p. 66.
- Molero García, Jesús:** Los cuatro castillos de la ribera del Guadiana, nº 115, pp. 3-18.
- Montaña Conchiña, Juan Luis de la:** Sistemas defensivos y repoblación en Extremadura, nº 108, pp. 23-34.
- Villas fortificadas en la transierra leonesa, nº 114, pp. 51-56.
- Moreno García, Rafael:** Los castillos de Siruela, nº 108, pp. 63-65.
- Inventario de fortificaciones de la provincia de Palencia, nº 113, pp. 66-67.
- Noticias aparecidas en prensa, nº 120, pp. 48-50.
- Moreno García, Rafael y Schnell Quiertant, Pablo:** Una fortificación prehistórica y medieval en la siberia extremeña : el Peñón de Lares (Badajoz), nº 118, pp. 27-39.
- Moreno García, Rafael et al:** Noticias de fortificación española, nº 116, pp. 47-50.
- Muñoz García, Miguel Ángel y Serrano-Piedecasas, Luis:** San Felices de los Gallegos (Salamanca). Análisis estratigráfico de la cerca vieja, nº 106, pp. 21-33.
- Muñoz Jiménez, José Miguel:** La Fortificación Señoriales el Norte de España: El Condado de Castañeda, de los Manrique de Lara, nº 109, pp. 25-36.
- Inventario de Edificios y Fortific. de la Comunidad de Cantabria, nº 112, pp. 30-33.
- Inventario de E. y Fortificaciones de la C. de Cantabria (continuación): nº 114, p. 69.
- Los castillos del Contestable : fortalezas de la casa de Velasco en el norte de España (1315-1528), nº 117, pp. 17-30.
- Navareño Mateos, Antonio:** La frontera fortificada. Línea de Extremadura y Castilla La Vieja, con Portugal en el siglo XVIII, nº 118, pp. 3-12.
- Olano García, Hernán Alejandro:** El Castillo de Marroquín, nº 112, pp. 69-70.
- Pardo Montarelo, Santiago et al:** Castillo de Granucillo de Vidriales, nº 106, pp. 61-64.
- Pelayo González-Torre, Antonia:** Fuerte de San Martín, nº 109, pp. 39-40.
- Perbellini, Gianni:** Los objetivos de una catalogación de las fortalezas, nº 106, pp. 35-40.
- Pernia, Ana:** Modelo de Ficha Inventario de Castillos, nº 110-111, p. 98.
- Pla Ortiz de Ordina, Luis:** La fortaleza de Ouguela y las otras defensas portuguesas frente a la Extramadura española, nº 120, pp. 59-61.
- Posadas López, Eduardo J.:** Las murallas de Ibiza, nº 114, pp. 3-10.
- Cinco iglesias fortificadas de las Islas Pitiusas, nº 117, pp. 31-38.
- Torre de refugio colectivas en Ibiza, nº 119, pp. 35-41.
- Pozo Ferrer, Montserrat del:** El Puente de Besalú, nº 109, pp. 35-38.
- Repiso Cobo, Salvador:** El castillo de Curiel (Valladolid), nº 106, pp. 3-20.
- Retuerce, Manuel y Hervás, Miguel:** Calatrava La Vieja. Fortificación de una ciudad islámica de la meseta, nº 113, pp. 23-43.
- Reyes Gómez, Fermín de los:** Varía bibliografía, nº 120, pp. 56-58.
- Rivas, Javier y Jiménez Esteban, Jorge:** Inventario de fortificaciones de Ávila, nº 107, p. 14.
- Rodríguez Achuteguí, Cesar N.:** Castillo de Moguer, nº 105, pp. 25-28.
- Rodríguez Cao, Celso:** Torres señoriales de la Limia Alta (Orense): Estudio arquitectónico, nº 107, pp. 55-62.
- Rodríguez Martínez, Felipe:** Apuntes históricos sobre el castillo de Coca, nº 115, pp. 49-53.
- Rodríguez-Villasante Prieto, Juan A.:** El Castillo de San Felipe en la Ría del Ferrol, nº 110-111, pp. 43-50.
- Rubio Paredes, José María:** Los Castillos de Galeras y Atalaya de Cartagena, nº 108, pp. 3-22.
- Historia del Frente de San José en la Muralla de Carlos III en Cartagena, nº 112, pp. 3-16.
- Los primeros proyectos de fortificación de la costa de Cartagena (primera mitad del siglo XVII), nº 116, pp. 41-45.

Ruibal Gil, José Antonio:

Sección legal, nº 113, p. 68.

Inventario de Fortificaciones de la Comunidad Extremeña: Cáceres, nº 109, pp. 54-56.

Sección Legal. Resumen de Normativa, nº 110-111, p. 96.

Inventario de Fortificaciones de Cáceres (continuación): nº 114, p. 68.

Varia bibliográfica, nº 115, p. 56.

Inventario de restos fortificados de Cuenca, primera parte, nº 116, pp. 64-67.

Varia bibliográfica, nº 117, p. 52.

Inventario de fortificaciones de Valencia, nº 119, pp. 52-57.

Inventario de fortificaciones de Alicante, nº 120, pp. 38-42.

Ruibal Gil, Juana María:

Inventario de Fortificaciones de la Comunidad Extremeña: Badajoz, nº 109, pp. 57-59.

Inventario de fortificaciones de la Provincia de Albacete, nº 110-111, p. 94.

Inventario de las fortificaciones de Badajoz (continuación), nº 114, p. 69.

Ruibal Rodríguez, Amador:

Noticias de arquitectura fortificada en España, nº 109, pp. 49-50.

Varia bibliográfica, nº 110-111, p. 42.

Noticias de arquitectura fortificada en España, nº 110-111, p. 89.

Varia bibliográfica, nº 112, p. 34.

Algunas Fortalezas desaparecidas del Campo de Montiel, nº 112, pp. 60-64.

Miscelánea, nº 112, p. 67.

Castillo de la Vieja Calatrava, nº 113, pp. 3-21.

Varia bibliográfica, nº 113, p. 44.

La fortificación en las colonias griegas de Sicilia, nº 114, pp. 41-50.

La Torre de Abraham (Ciudad Real), nº 115, pp. 43-46.

Varia bibliográfica, nº 116, p. 46.

El Krac de los Caballeros. Una fortaleza de la soberana Orden Militar y Hospitalaria de San Juan de Jerusalén de Rodas y de Malta, nº 117, pp. 3-16.

Las fortalezas del vizcondado de La Puebla y del señorío de Capilla, ejemplos de construcciones señoriales del final del medioevo en Extremadura, nº 118, pp. 43-65.

Varia bibliografía, nº 119, p. 42.

Restauración de una fortaleza: Sobradillo (Salamanca), nº 120, pp. 29-32.

Ruiz Moreno, Jesús y Jiménez Esteban, Jorge: Noticias de arquitectura fortificada en España, nº 115, pp. 47-48.

Ruiz Vélez, Ignacio et al: Tedeja un castillo en el nacimiento de Castilla, nº 105, pp. 3-13.

Sanz de Bremond, Manuel: Odres Viejos: un Muro Islámico en el Castillo de Xivert, nº 110-111, p. 101.

Sánchez-Gijón, Antonio:

Interesante Fresco sobre el sitio francés de Salses, nº 109, p. 63.

Felipe II, el Mediterráneo e Italia: aprendizaje y experiencia. La fortificación como Arte Real, nº 110-111, pp. 31-41.

La acumulación de experiencias en tiempos de Felipe II, nº 112, pp. 17-29.

La fortificación como arte real (y III). La fortificación moderna ibérica en el mundo, nº 114, pp. 11-22.

La fortificación en la defensa de Italia por Carlos V, nº 116, pp. 3-12.

Sanz de Bremond, Manuel: Odres Viejos: un Muro Islámico en el Castillo de Xivert, nº 110-111, p. 101.

Schnell Quiertant, Pablo:

Notas sobre las fortificaciones islámicas de la Muela de Ágreda (Soria), nº 115, pp. 19-24.

Castillos en internet, nº 119, p. 70.

Castillos en internet, nº 120, p. 68.

Schnell Quiertant, Pablo y Marín Bailly-Baillièrre, Julia: Noticias aparecidas en prensa, nº 119, pp. 61-64.

Schnel Quiertant, Pablo y Moreno García, Rafael: Una fortificación prehistórica y medieval en la siberia extremeña: el Peñón de Lares (Badajoz), nº 118, pp. 27-39.

Schnell Quiertant, Pablo et al: Noticias de fortificación española, nº 116, pp. 47-50.

Segura Salado, Josep: La fortificación de la Peña Roja (Alicudia, Mallorca), nº 116, pp. 27-34.

Serrano-Piedecasas, Luis y Muñoz García, Miguel Ángel: San Felices de los Gallegos (Salamanca). Análisis estratigráfico de la cerca vieja, nº 106, pp. 21-33.

Simón García, José Luis: El castillo de Almansa (Albacete), nº 119, pp. 13-20.

Terol Miller, Luis:

Las Misiones fortificadas de San Antonio de Texas, nº 107, pp. 31-36.

El frente interno de Chile: Tres fuertes de la "Raya de Valdivia", nº 108, pp. 47-54.

«Matsumoto-Jō», un castillo en el Imperio del Sol Naciente, nº 109, pp. 41-48.

La Ciudad «Rey Don Felipe» en el confín del Hemisferio Austral, nº 110-111, pp. 51-58.

El Fuerte Real de San Carlos, en Chiloé, último reducto español en Suramérica, nº 110-111, pp. 81-88.

La Iglesia Fortificada de Miagao, nº 112, pp. 41-43.

Guam, una fortaleza hispánica en el Pacífico, nº 113, pp. 45-56.

El Castillo de Cebolla, el Real Monasterio del Puig y la reconquista de Valencia,

nº 115, pp. 31-42.

Sitio y conquista de Túnez por el emperador Carlos V, nº 116, pp. 13-24.

Carlos I, Felipe II y la reconstrucción del Alcázar de Toledo, nº 116, pp. 51-64.

Evocación de Juan de la Cosa en el V Centenario de su Mapamundi, nº 117, pp. 39-51.

Salses, eslabón de la estrategia exterior de la corona de España, nº 120, pp. 19-28.

Tojal Bengoa, Ildelfo. V. y Heras y Núñez, M^a de los Ángeles de las: El castillo de San Vicente de la Sonsierra (La Rioja), nº 107, pp. 25-30.

Torre, Manuel de la: Los propietarios restauran: el castillo de Somaén, nº 119, pp. 65-66.

Vázquez Hernández, Vicente:

La Torre, un ejemplo de torre vigía en la frontera entre los reinos de Valencia y Murcia junto a la Vía Augusta a su paso por Sax (Alicante), nº 114, pp. 33-40.

La torre almohade del castillo de Sax (Alicante), nº 120, pp. 3-10.

Vera Yagüe, Carlos M. y Jiménez Esteban, Jorge: La torrecilla de Santorcaz, nº 114, pp. 23-24.

Villena Pardo, Leonardo:

Castillos y armamento medievales en las Cantigas de Santa María en Crónica Troyana, nº 105, pp. 39-44.

Castillos de la Hoz del Júcar, nº 107, pp. 3-13.

Sobre la fortificación renacentista (o de transición) en España y sus dominios (desde los Reyes Católicos a Felipe II), nº 110-111, pp. 3-18.

Exequias lugareñas en honor de Felipe II, nº 110-111, pp. 57-58.

Almena y merlón. Su auténtico significado, nº 112, pp. 47-54.

Comentarios sobre Luis Escrivá. Ingegniero valenciano, nº 118, pp. 66-70.

	TOPÓNIMO	Prov/Is	AUTOR	ARTÍCULO	NUM	PÁGINA
1	Abadía	Cáceres	Navareño Mateos, Antonio	La frontera fortificada, la línea de Extremadura y Castilla La Vieja con Portugal en el siglo XVIII	118	3-12
2	Abengamar, Torre (Fuentelespino de M)	Cuenca	Ruibal Gil, Jose Antonio	Inventario de restos fortificados de Cuenca (1ª Parte)	116	64-65
3	Abia de Obispalla	Cuenca	Ruibal Gil, Jose Antonio	Inventario de restos fortificados de Cuenca (1ª Parte)	116	64-65
4	Abizanda	Huesca	Guitart Aparicio, Cristobal	Siete siglos de trayectoria del castillo medieval en España	105	45-58
5	Abllitas	Navarra	Mnez. E. Marín, J y Schnell, J	Noticias recopiladas y resumidas	117	79-82
6	Abraham, Torre (Bullaque, El)	C. Real	Ruibal, Amador	La Torre de Abraham (Ciudad Real)	115	43-44
7	Abruzzos	Abruzzo	Sanchez-Gijón, Antonio	Felipe II, el Mediterráneo e Italia: aprendizaje y experiencia: La fortificación como arte real (I)	110-	31-41
8	Abruzzos	Abruzzo	Villena, Leonardo	La fortificac. renacentista o de transición en España y sus dominios (Reyes Católicos a Felipe II)	110-	31-41
9	Acehuche	Cáceres	Ruibal Gil, Jose Antonio	Inventario de Fortificaciones de Cáceres (I)	109	54-58
10	Aceuchal	Badajoz	Cooper, Edwar	La fortificación en Extremadura durante la consolidación del dominio cristiano	118	40-41
11	Aceuchal	Badajoz	Ruibal Gil, Juana Mª	Inventario de Fortificaciones de Badajoz (I)	109	57-58
12	Acijara (Herrera del Duque)	Badajoz	Ruibal Gil, Juana Mª	Inventario de Fortificaciones de Badajoz (II)	114	69
13	Acre, Castillo de San Juan de	Siria	Ruibal, Amador	El Krac de los Caballeros: fortaleza de la Soberana Orden Militar y Hospitalaria de S. Juan de Jerusalén	117	3-16
14	Ademuz	Valencia	Ruibal Gil, Jose Antonio	Inventario de Fortificaciones de Valencia	119	52-53
15	Adsubia	Alicante	Ruibal Gil, Jose Antonio	Inventario de fortificaciones de Alicante	120	38-41
16	Afamiya, Castillo de (Siria)	Siria	Ruibal, Amador	El Krac de los Caballeros: fortaleza de la Soberana Orden Militar y Hospitalaria de S. Juan de Jerusalén	117	3-16
17	Africa	Tunez	Sanchez-Gijón, Antonio	Felipe II, el Mediterráneo e Italia: aprendizaje y experiencia: La fortificación como arte real (I)	110-	31-41
18	Africa	Tunez	Sanchez-Gijón, Antonio	La fortificación como arte real (II). La acumulación de experiencias en tiempos de Felipe II.	112	17-20
19	Agaña (Guam)	Guam	ver Guam			
20	Agoncillo	Rioja, La	Benayas, Cuellar, Gallardo, E	Noticias de fortificación española (Sección de Investigación Castellológica de la A.E.A.C.)	116	47-51
21	Agoncillo	Rioja, La	Guitart Aparicio, Cristobal	Siete siglos de trayectoria del castillo medieval en España	105	45-58
22	Agoncillo	Rioja, La	Mnez. E. Marín, J y Schnell, J	Noticias recopiladas y resumidas	117	79-82
23	Agost	Alicante	Ruibal Gil, Jose Antonio	Inventario de fortificaciones de Alicante	120	38-41
24	Agreda	Soria	Castellanos Gómez, Juan	Aportación a la historia de la fortaleza califal de Gormaz	114	58-61
25	Agreda	Soria	Schnell, Pablo	Notas sobre las fortificaciones islámicas de "La Muela de Agreda"	115	19-20
26	Agrés	Alicante	Ruibal Gil, Jose Antonio	Inventario de fortificaciones de Alicante	120	38-41
27	Agrigento (Akragás)	Sicilia	Ruibal, Amador	La fortificación en las colonias griegas en Sicilia	114	41-51
28	Agua Amarga, Torre (Alicante)	Alicante	Ruibal Gil, Jose Antonio	Inventario de fortificaciones de Alicante	120	38-41
29	Aguas Mansas, Castillo de (Agoncillo)	Rioja, La	Benayas, Cuellar, Gallardo, E	Noticias de fortificación española	116	47-51
30	Aguas Mansas, Castillo de (Agoncillo)	Rioja, La	Martinez de Dios, Emiliano	Recopilación de Noticias	117	79-82
31	Aguas, Torre (El Campello)	Alicante	Ruibal Gil, Jose Antonio	Inventario de fortificaciones de Alicante	120	38-41
32	Agudo	C. Real	Ruibal, Amador	Las fortalezas del Vizc. de La Puebla y el Señorío de Capilla, obras señoriales del medioevo final Extrem	118	43-44
33	Agüera	Cantabr	Cadiñanos Bardeci, Inoc.	Noticias de arquitectura fortificada en España (V)	107	43-51
34	Agüera	Cantabr	Muñoz Jimenez, Jose Migu	Los castillos del Condestable: fortalezas de la casa de Velasco en el norte de España (1315-1528)	117	17-31
35	Agüera, Torre	Vizcaya	Cadiñanos Bardeci, Inoc.	Noticias de arquitectura fortificada en España (V)	107	43-51
36	Agüera, Torre (Quijas)	Cantabr	Muñoz Jimenez, Jose Migu	Inventario de fortificaciones de la comunidad de Cantabria	112	30-31
37	Agüero, Cast. de (Marina de Cuyedo)	Cantabr	Muñoz Jimenez, Jose Migu	Inventario de fortificaciones de la comunidad de Cantabria	112	30-31
38	Agüero, Torre (Cervera de Toranzo)	Cantabr	Muñoz Jimenez, Jose Migu	Inventario de fortificaciones de la comunidad de Cantabria	112	30-31
39	Aguilar de Campoo	Palencia	Guitart Aparicio, Cristobal	Siete siglos de trayectoria del castillo medieval en España	105	45-58
40	Aguilar de Campoo	Palencia	Moreno García, Rafael	Inventario de fortificaciones de la provincia de Palencia	113	66-68
41	Aguilar, Cast. de	Palencia	Muñoz Jimenez, José Migu	La fortificación señorial en el N. de España: El Cond. de Castañeda, de los Manrique de Lara	109	25-31
42	Agulias, Torre Las	Alicante	Jover F. J. y Menéndez J. L.	Las torres-refugio de la huerta de Alicante en el siglo XVI	107	15-21
43	Agulias, Torre las (Alicante)	Alicante	Ruibal Gil, Jose Antonio	Inventario de fortificaciones de Alicante	120	38-41
44	Agülera	Soria	Castellanos Gómez, Juan	Aportación a la historia de la fortaleza califal de Gormaz	114	58-61
45	Agülera	Soria	Castro Troncoso, A.	La fortaleza de Gormaz	107	37-41
46	Agülera, Torre (Llano)	Cantabr	Muñoz Jimenez, José Migu	La fortificación señorial en el N. de España: El Cond. de Castañeda, de los Manrique de Lara	109	25-31
47	Aguzaderas, Las	Sevilla	Guitart Aparicio, Cristobal	Siete siglos de trayectoria del castillo medieval en España	105	45-58
48	Aigües	Alicante	Ruibal Gil, Jose Antonio	Inventario de fortificaciones de Alicante	120	38-41
49	Aigües	Alicante	Ruibal Gil, Jose Antonio	Inventario de fortificaciones de Alicante	120	38-41
50	Ainsa	Huesca	Guitart Aparicio, Cristobal	Siete siglos de trayectoria del castillo medieval en España	105	45-58
51	Aire (Casas de D. Antonio), Casa del	Cáceres	Ruibal Gil, Jose Antonio	Inventario de Fortificaciones de Cáceres (II)	114	68
52	Aixa, Cast. de (Aicalalí)	Alicante	Ruibal Gil, Jose Antonio	Inventario de fortificaciones de Alicante	120	38-41
53	Ajo	Cantabr	Muñoz Jimenez, Jose Migu	Los castillos del Condestable: fortalezas de la casa de Velasco en el norte de España (1315-1528)	117	17-31
54	Akra	Sicilia	Ruibal, Amador	La fortificación en las colonias griegas en Sicilia	114	41-51
55	Akragás (Sicilia)	Sicilia	ver Agrigento			
56	Alacuas	Valencia	Guitart Aparicio, Cristobal	Siete siglos de trayectoria del castillo medieval en España	105	45-58
57	Alacuas	Valencia	Ruibal Gil, Jose Antonio	Inventario de Fortificaciones de Valencia	119	52-53
58	Alameda de Cervera	C. Real	Molero Garcia, Jesús	Fortificaciones Sanjuanistas en La Mancha: los cuatro castillos de la ribera del Guadiana	115	3-18
59	Alameda, Torre (Alicante)	Alicante	Jover F. J. y Menéndez J. L.	Las torres-refugio de la huerta de Alicante en el siglo XVI	107	15-21
60	Alamo, El (Texas)	Texas	Terol Miller, Luis	Las misiones fortificadas de San Antonio de Texas	107	31-38
61	Alandroal	Alentejo	Pia Ortiz de Urbina, Luis	La fortaleza de Ouguela y las otras defensas portuguesas frente a la Extremadura española	120	59-61
62	Alange	Badajoz	García Fitz, Francisco	Funciones bélicas de las fortificaciones en el medioevo extremeño	118	13-20
63	Alange	Badajoz	Montaña Conchina, J.L. de	Sistemas defensivos y repoblación en Extremadura (Siglos XII-XIII)	108	23-34
64	Alange	Badajoz	Moreno, R. y Schnell, P.	Una fortificación prehistórica y medieval en la Siberia extremeña: El Peñón de Lares (Badajoz)	118	27-30
65	Alange	Badajoz	Ruibal Gil, Juana Mª	Inventario de Fortificaciones de Badajoz (I)	109	57-58
66	Alange, Castro de (Alange)	Badajoz	Ruibal Gil, Juana Mª	Inventario de Fortificaciones de Badajoz (II)	114	69
67	Alar del Rey	Palencia	Moreno García, Rafael	Inventario de fortificaciones de la provincia de Palencia	113	66-68
68	Alarcón	Cuenca	Barriga, Déb. y Checa, Cris	Castillo de Garcimuñoz	119	31-34
69	Alarcón	Cuenca	Guitart Aparicio, Cristobal	Siete siglos de trayectoria del castillo medieval en España	105	45-58
70	Alarcón	Cuenca	Ruibal Gil, Jose Antonio	Inventario de restos fortificados de Cuenca (1ª Parte)	116	64-65
71	Alarcón	Cuenca	Villena, Leonardo	Castillos de la Hoz del Júcar	107	3-13
72	Alarcón, Castillo-Torre (Alarcón)	Cuenca	Ruibal Gil, Jose Antonio	Inventario de restos fortificados de Cuenca (1ª Parte)	116	64-65
73	Alarcos (Ciudad Real)	C. Real	Montaña Conchina, J.L. de	Sistemas defensivos y repoblación en Extremadura (Siglos XII-XIII)	108	23-34
74	Alarcos (Ciudad Real)	C. Real	Retuerce, M. y Hervás, M.A.	Calatrava la Vieja. Fortificación de una ciudad islámica de la meseta	113	23-45
75	Alarcos (Ciudad Real)	C. Real	Ruibal, Amador	Castillo de la Vieja Calatrava, en la provincia de Ciudad Real	113	3-21
76	Alarcos (Ciudad Real)	C. Real	Ruibal, Amador	Las fortalezas del Vizc. de La Puebla y el Señorío de Capilla, obras señoriales del medioevo final Extrem	118	43-44
77	Alarcos (Ciudad Real)	C. Real	Ruibal, Amador	Noticias de arquitectura fortificada de España: Castillos de Torres y Los Santos de Maimona	109	49-50
78	Alba de Tormes	Salamanca	Cortés, J.L. y Olivera Mª de	Vilvestre, Salamanca: Los castillos desaparecidos.	109	5-24
79	Alba de Tormes	Salamanca	Muñoz Garcia, M.A.	San Felices de los Gallegos (Salamanca). Análisis estratégico de la cerca vieja.	106	21-30
80	Albacete	Albacete	Martínez Peñaroya, José	Patrimonio edificio fortificado, aportaciones al origen prehistórico de los castillos españoles	113	57-61
81	Albacete	Albacete	Ruibal Gil, Juana Mª	Inventario de fortificaciones de Albacete	110-	94-96
82	Albadalejo	C. Real	Cadiñanos Bardeci, Inoc.	Noticias de arquitectura fortificada en España VII	112	55-60
83	Albadalejo	C. Real	Ruibal, Amador	Algunas fortalezas desaparecidas en el Campo de Montiel	112	61-64
84	Albaicín	Granada	Martínez de Dios, Emiliano	Recopilación de Noticias	117	79-82
85	Albaida	Valencia	Ruibal Gil, Jose Antonio	Inventario de Fortificaciones de Valencia	119	52-53
86	Albal	Valencia	Ruibal Gil, Jose Antonio	Inventario de Fortificaciones de Valencia	119	52-53
87	Albalat	Cáceres	García Fitz, Francisco	Funciones bélicas de las fortificaciones en el medioevo extremeño	118	13-20
88	Albalat	Cáceres	Montaña Conchina, J.L. de	Sistemas defensivos y repoblación en Extremadura (Siglos XII-XIII)	108	23-34
89	Albalat	Cáceres	Ruibal Gil, Jose Antonio	Inventario de Fortificaciones de Cáceres (I)	109	54-58
90	Albalat de la Ribera	Valencia	Ruibal Gil, Jose Antonio	Inventario de Fortificaciones de Valencia	119	52-53
91	Albalat dels Sorells	Valencia	Guitart Aparicio, Cristobal	Siete siglos de trayectoria del castillo medieval en España	105	45-58
92	Albalat dels Sorells	Valencia	Ruibal Gil, Jose Antonio	Inventario de Fortificaciones de Valencia	119	52-53
93	Albalat des Torongers	Valencia	Ruibal Gil, Jose Antonio	Inventario de Fortificaciones de Valencia	119	52-53
94	Albalat del Arzobispo	Teruel	Guitart Aparicio, Cristobal	Siete siglos de trayectoria del castillo medieval en España	105	45-58

	TOPÓNIMO	Prov/Is/	AUTOR	ARTÍCULO	NUM	PÁGIN
95	Albarracín	Teruel	Guitart Aparicio, Cristobal	Siete siglos de trayectoria del castillo medieval en España	105	45-58
96	Alberca de Zancara	Cuenca	Ruibal Gil, Jose Antonio	Inventario de restos fortificados de Cuenca (1ª Parte)	116	64-67
97	Alberquería	Salamar	Navareño Mateos, Antonio	La frontera fortificada, la línea de Extremadura y Castilla La Vieja con Portugal en el siglo XVIII	118	3-12
98	Aibi	Francia	Carrero Santamaría Eduard	La fortaleza del obispo. El palacio episcopal urbano en Galicia en la edad media	119	3-12
99	Alburquerque	Badajoz	Benayas, Cuellar, Gallardo, e	Noticias de fortificación española (Sección de Investigación Castellológica de la A.E.A.C.)	116	47-50
100	Alburquerque	Badajoz	Cooper, Edwar	La fortificación en Extremadura durante la consolidación del dominio cristiano	118	40-42
101	Alburquerque	Badajoz	Guitart Aparicio, Cristobal	Siete siglos de trayectoria del castillo medieval en España	105	45-58
102	Alburquerque	Badajoz	Montaña Conchina, J. L. de	Sistemas defensivos y repoblación en Extremadura (Siglos XII-XIII)	108	23-34
103	Alburquerque	Badajoz	Navareño Mateos, Antonio	La frontera fortificada, la línea de Extremadura y Castilla La Vieja con Portugal en el siglo XVIII	118	3-12
104	Alburquerque	Badajoz	Pla Ortiz de Urbina, Luis	La fortaleza de Ouguela y las otras defensas portuguesas frente a la Extremadura española	120	59-61
105	Alburquerque	Badajoz	Ruibal Gil, Juana Mª	Inventario de Fortificaciones de Badajoz (I)	109	57-59
106	Alburquerque	Badajoz	García Fitz, Francisco	Funciones bélicas de las fortificaciones en el medioevo extremeño	118	13-25
107	Alcaçobas	Alentejo	Cortés, J.L. y Olivera Mª de	Vilvestre, Salamanca: Los castillos desaparecidos.	109	5-24
108	Alcadozo	Albacete	Ruibal Gil, Juana Mª	Inventario de fortificaciones de Albacete	110	94-95
109	Alcalá de Chivert/Xivert	Castelló	Guitart Aparicio, Cristobal	Siete siglos de trayectoria del castillo medieval en España	105	45-58
110	Alcalá de Chivert/Xivert	Castelló	Sanz de Bremond y Frígola	Un muro islámico en el castillo de Xivert	110	P101-4
111	Alcalá de Guadaira	Sevilla	Guitart Aparicio, Cristobal	Siete siglos de trayectoria del castillo medieval en España	105	45-58
112	Alcalá de Henares	Madrid	Cadifñanos Bardeci, Inoc.	Noticias de arquitectura fortificada en España VII	112	55-60
113	Alcalá de Henares	Madrid	Guitart Aparicio, Cristobal	Siete siglos de trayectoria del castillo medieval en España	105	45-58
114	Alcalá de Henares	Madrid	Martinez Peñarroya, José	Patrimonio edilicio fortificado, aportaciones al origen prehistórico de los castillos españoles	113	57-64
115	Alcalá de la Vega	Cuenca	Ruibal Gil, Jose Antonio	Inventario de restos fortificados de Cuenca (1ª Parte)	116	64-67
116	Alcalá del Júcar	Albacete	Cadifñanos Bardeci, Inoc.	Noticias de arquitectura fortificada en España (V)	107	43-54
117	Alcalá del Júcar	Albacete	Ruibal Gil, Juana Mª	Inventario de fortificaciones de Albacete	110	94-95
118	Alcalá del Júcar	Albacete	Villena, Leonardo	Castillos de la Hoz del Júcar	107	3-13
119	Alcalá la Real	Jaén	Cadifñanos Bardeci, Inoc.	Noticias de arquitectura fortificada en España VII	112	55-60
120	Alcalá la Real	Jaén	Guitart Aparicio, Cristobal	Siete siglos de trayectoria del castillo medieval en España	105	45-58
121	Alcalá la Vieja (Alcalá de Henares)	Madrid	Moreno, R. y Schnell, P.	Una fortificación prehistórica y medieval en la Siberia extremeña: El Peñón de Lares (Badajoz)	118	27-39
122	Alcalá, Cast. de (Real de Montroy)	Valencia	Ruibal Gil, Jose Antonio	Inventario de Fortificaciones de Valencia	119	52-57
123	Alcalalí	Alicante	Ruibal Gil, Jose Antonio	Inventario de fortificaciones de Alicante	120	38-42
124	Alcántara	Cáceres	Cooper, Edwar	La fortificación en Extremadura durante la consolidación del dominio cristiano	118	40-42
125	Alcántara	Cáceres	Cortés, J.L. y Olivera Mª de	Vilvestre, Salamanca: Los castillos desaparecidos.	109	5-24
126	Alcántara	Cáceres	García Fitz, Francisco	Funciones bélicas de las fortificaciones en el medioevo extremeño	118	13-25
127	Alcántara	Cáceres	Montaña Conchina, J. L. de	Frontera, repoblación y arquitectura militar, Villas fortificadas en la transierra leonesa. (Siglos XII-XIII)	114	51-56
128	Alcántara	Cáceres	Montaña Conchina, J. L. de	Sistemas defensivos y repoblación en Extremadura (Siglos XII-XIII)	108	23-34
129	Alcántara	Cáceres	Navareño Mateos, Antonio	La frontera fortificada, la línea de Extremadura y Castilla La Vieja con Portugal en el siglo XVIII	118	3-12
130	Alcántara	Cáceres	Ruibal Gil, Jose Antonio	Inventario de Fortificaciones de Cáceres (I)	109	54-56
131	Alcañices	Zamora	Cadifñanos Bardeci, Inoc.	Noticias de arquitectura fortificada en España (IV)	106	53-60
132	Alcañices	Zamora	Navareño Mateos, Antonio	La frontera fortificada, la línea de Extremadura y Castilla La Vieja con Portugal en el siglo XVIII	118	3-12
133	Alcañiz	Teruel	Cortés Borroy, Fco Javier	Torres ópticas de Aragón. Un ejemplo: la torre de Sástago (Zaragoza)	116	35-40
134	Alcañiz	Teruel	Guitart Aparicio, Cristobal	Siete siglos de trayectoria del castillo medieval en España	105	45-58
135	Alcaraz	Albacete	Ruibal Gil, Juana Mª	Inventario de fortificaciones de Albacete	110	94-95
136	Alcaudete	Jaén	Guitart Aparicio, Cristobal	Siete siglos de trayectoria del castillo medieval en España	105	45-58
137	Alcazar de San Juan	C. Real	Guitart Aparicio, Cristobal	Siete siglos de trayectoria del castillo medieval en España	105	45-58
138	Alcazar de San Juan	C. Real	Molero Garcia, Jesús	Fortificaciones Sanjuanistas en La Mancha: los cuatro castillos de la ribera del Guadiana	115	3-18
139	Alcazar Mayor	Valladolid	Martin Montes, M. A.	El Alcazar Real de Valladolid	105	29-39
140	Alcazarejo	Valladolid	Martin Montes, M. A.	El Alcazar Real de Valladolid	105	29-39
141	Alcahalo, Torre	Badajoz	Montaña Conchina, J.L. de	Sistemas defensivos y repoblación en Extremadura (Siglos XII-XIII)	108	23-34
142	Alcira	Valencia	Guitart Aparicio, Cristobal	Siete siglos de trayectoria del castillo medieval en España	105	45-58
143	Alcira	Valencia	Ruibal Gil, Jose Antonio	Inventario de Fortificaciones de Valencia	119	52-57
144	Alcira	Valencia	Vazquez Hernandez, Vicen	La Torre: Ejemplo de torre vigía en la frontera de los reinos de Valencia y Murcia, Via Augustea, en Sax	114	33-40
145	Alcoba	C. Real	Ruibal, Amador	La Torre de Abraham (Ciudad Real)	115	43-46
146	Alcocer, Castillo de (Puebla de Alcocer)	Badajoz	ver Puebla de Alcocer			
147	Alcohujate	Cuenca	Ruibal Gil, Jose Antonio	Inventario de restos fortificados de Cuenca (1ª Parte)	116	64-67
148	Alcolecha	Alicante	Ruibal Gil, Jose Antonio	Inventario de fortificaciones de Alicante	120	38-42
149	Alconchel	Badajoz	Cooper, Edwar	La fortificación en Extremadura durante la consolidación del dominio cristiano	118	40-42
150	Alconchel	Badajoz	Durán Castellano, Fco Javier	Fortificaciones medievales de una ciudad de frontera: La villa de Olivenza	114	25-32
151	Alconchel	Badajoz	García Fitz, Francisco	Funciones bélicas de las fortificaciones en el medioevo extremeño	118	13-25
152	Alconchel	Badajoz	Guitart Aparicio, Cristobal	Siete siglos de trayectoria del castillo medieval en España	105	45-58
153	Alconchei	Badajoz	Montaña Conchina, J. L. de	Frontera, repoblación y arquitectura militar, Villas fortificadas en la transierra leonesa. (Siglos XII-XIII)	114	51-56
154	Alconchei	Badajoz	Navareño Mateos, Antonio	La frontera fortificada, la línea de Extremadura y Castilla La Vieja con Portugal en el siglo XVIII	118	3-12
155	Alconchel	Badajoz	Ruibal Gil, Juana Mª	Inventario de Fortificaciones de Badajoz (I)	109	57-59
156	Alconchel	Badajoz	Ruibal, Amador	Las fortalezas del Vizc. de La Puebla y el Señorío de Capilla. obras señoriales del medioevo final Extrem	118	43-65
157	Alconchel de la Estrella	Cuenca	Ruibal Gil, Jose Antonio	Inventario de restos fortificados de Cuenca (1ª Parte)	116	64-67
158	Alconetar	Cáceres	García Fitz, Francisco	Funciones bélicas de las fortificaciones en el medioevo extremeño	118	13-25
159	Alconetar	Cáceres	Montaña Conchina, J.L. de	Sistemas defensivos y repoblación en Extremadura (Siglos XII-XIII)	108	23-34
160	Alcorlo/Carlo, Cast. de	Guadala	Daza Pardo, Enrique	El castillo del Cid (Jdraque)	120	51-55
161	Alcoy	Alicante	Ruibal Gil, Jose Antonio	Inventario de fortificaciones de Alicante	120	38-42
162	Alcudia (Mallorca)	Mallorca	Segura Salado, Josep	La fortificación de la Penya Roja (Alcudia, Mallorca)	116	27-34
163	Alcudia, Recinto de La (Eiche)	Alicante	Ruibal Gil, Jose Antonio	Inventario de fortificaciones de Alicante	120	38-42
164	Alcuescar (Cáceres)	Cáceres	Martinez, E. y Ciria, J.I.	Castillos en Internet (Extremadura)	118	76
165	Aldea de S. Gregorio (Alpera)	Albacete	Ruibal Gil, Juana Mª	Inventario de fortificaciones de Albacete	110	94-95
166	Aldeacentenera (Cáceres)	Cáceres	Ruibal Gil, Jose Antonio	Inventario de Fortificaciones de Cáceres (II)	114	68
167	Aldeacentenera (Cáceres)	Cáceres	Ruiz Moreno, J. y Jimenez	Noticias de arquitectura fortificada de España	115	47-48
168	Aldeaseca	Ávila	Gonzalez, M. y Diaz, J.	Estructuras defensivas asociadas a despoblados en el norte de ña provincia de Ávila	109	51-53
169	Aldeasola	Segovia	Cuellar Lázaro, Juan	Inventario de fortificaciones de Segovia	115	54-55
170	Aldecoa, Casa fuerte de (Ceborio)	Vizcaya	González Gato, J. Aitor	Historia de una casa fuerte vizcaína: Goyenengo	120	11-19
171	Aldehuela	Salamar	Cortés, J.L. y Olivera Mª de	Vilvestre, Salamanca: Los castillos desaparecidos.	109	5-24
172	Aldeyuso	Valladolid	Reproso Cobo, Salvador	El castillo de Curiel (Valladolid)	106	3-20
173	Aldueso, Cast. (Campoo de en Medio)	Cantabr	Muñoz Jimenez, Jose Migu	Inventario de fortificaciones de la comunidad de Cantabria	112	30-33
174	Aledo	Murcia	Benayas, Cuellar, Gallardo, e	Noticias de fortificación española (Sección de Investigación Castellológica de la A.E.A.C.)	116	47-50
175	Aledo	Murcia	Guitart Aparicio, Cristobal	Siete siglos de trayectoria del castillo medieval en España	105	45-58
176	Aledo	Murcia	Martinez de Dios, Emil.	Noticias de Fortificación española	117	68-70
177	Aledúa, Cast. de (Lombav)	Valencia	Ruibal Gil, Jose Antonio	Inventario de Fortificaciones de Valencia	119	52-57
178	Alegrete	Alentejo	Pla Ortiz de Urbina, Luis	La fortaleza de Ouguela y las otras defensas portuguesas frente a la Extremadura española	120	59-61
179	Aleppo (Siria)	Siria	Ruibal, Amador	El Krac de los Caballeros: fortaleza de la Soberana Orden Militar y Hospitalaria de S. Juan de Jerusal	117	3-16
180	Alfaiates	Beira A.	Navareño Mateos, Antonio	La frontera fortificada, la línea de Extremadura y Castilla La Vieja con Portugal en el siglo XVIII	118	3-12
181	Alfaques, Los	Tarrago	Sanchez-Gijón, Antonio	La fortificación como arte real (II). La acumulación de experiencias en tiempos de Felipe II.	112	17-29
182	Alfaro	Rioja, L.	Reproso Cobo, Salvador	El castillo de Curiel (Valladolid)	106	3-20
183	Alfarrageni, Torre	Badajoz	Montaña Conchina, J.L. de	Sistemas defensivos y repoblación en Extremadura (Siglos XII-XIII)	108	23-34
184	Alfauir, Cast. de (Palma de Gandia)	Valencia	Ruibal Gil, Jose Antonin	Inventario de Fortificaciones de Valencia	119	52-57
185	Alfaz del Pi	Alicante	Ruibal Gil, Jose Antonio	Inventario de fortificaciones de Alicante	120	38-42
186	Alfoz de Lloredo	Cantabr	Muñoz Jimenez, Jose Migu	Inventario de fortificaciones de la comunidad de Cantabria	112	30-33
187	Algaba, La	Sevilla	Guitart Aparicio, Cristobal	Siete siglos de trayectoria del castillo medieval en España	105	45-58
188	Algameca	Murcia	Rubio Paredes José Mª	Los castillos de Galeras y de Atalaya de Cartagena	108	3-22

	TOPÓNIMO	Prov/Is	AUTOR	ARTÍCULO	NUM	PÁG.
189	Algar	Cádiz	Cadiñanos Bardeci, Inoc.	Noticias de arquitectura fortificada en España (V)	107	435
190	Algar de Palencia	Valencia	Ruibal Gil, Jose Antonio	Inventario de Fortificaciones de Valencia	119	355
191	Algarra	Cuenca	Ruibal Gil, Jose Antonio	Inventario de restos fortificados de Cuenca (1ª Parte)	116	342
192	Algeciras	Cádiz	Benayas, D. y Martínez, E.	Recopilación de noticias sobre fortificación aparecidas en la prensa	115	357
193	Algeciras	Cádiz	Martínez Peñarroya, José	Patrimonio edificio fortificado, aportaciones al origen prehistórico de los castillos españoles	113	372
194	Alghero (Cerdeña)	Cerdeña	Sanchez-Gijón, Antonio	Felipe II, el Mediterráneo e Italia: aprendizaje y experiencia: La fortificación como arte real (I)	110	374
195	Algimia de Alfara	Valencia	Ruibal Gil, Jose Antonio	Inventario de Fortificaciones de Valencia	119	326
196	Alginet	Valencia	Ruibal Gil, Jose Antonio	Inventario de Fortificaciones de Valencia	119	326
197	Algorfa	Alicante	Ruibal Gil, Jose Antonio	Inventario de fortificaciones de Alicante	120	384
198	Alhambra	C. Real	Molero García, Jesús	Fortificaciones Sanjuanistas en La Mancha: los cuatro castillos de la ribera del Guadiana	115	348
199	Alhambra	C. Real	Ruibal, Amador	Algunas fortalezas desaparecidas en el Campo de Montiel	112	316
200	Alhambra de Granada	Granada	Cobos, Fdº y Castro, J. Ja.	La fortaleza de Salsas y la fortificación de transición española	110	323
201	Alhambra de Granada	Granada	Martínez Peñarroya, José	Patrimonio edificio fortificado, aportaciones al origen prehistórico de los castillos españoles	113	372
202	Alhambra de Granada	Granada	Villena, Leonardo	Almena y merlón: su auténtico significado	112	478
203	Alhambra de Granada	Granada	Villena, Leonardo	La fortificac. renacentista o de transición en España y sus dominios (Reyes Católicos a Felipe II)	110	316
204	Alhaurín	Málaga	Cadiñanos Bardeci, Inoc.	Noticias de arquitectura fortificada en España VII	112	352
205	Alhover, Puerto de (Toledo/Ciudad Real)	Toledo	Ruibal, Amador	La Torre de Abraham (Ciudad Real)	115	494
206	Alf Maymó, Torre (Olcau)	Valencia	Ruibal Gil, Jose Antonio	Inventario de Fortificaciones de Valencia	119	326
207	Aliaga	Teruel	Guitart Aparicio, Cristobal	Siete siglos de trayectoria del castillo medieval en España	105	455
208	Aliaga, Castillo de (Carboneras de Guadalupe)	Cuenca	Ruibal Gil, Jose Antonio	Inventario de restos fortificados de Cuenca (1ª Parte)	116	342
209	Aliaguilla	Cuenca	Ruibal Gil, Jose Antonio	Inventario de restos fortificados de Cuenca (1ª Parte)	116	342
210	Alicante	Alicante	Benayas, D. y Martínez, E.	Recopilación de noticias sobre fortificación aparecidas en la prensa	115	357
211	Alicante	Alicante	Cadiñanos Bardeci, Inoc.	Noticias de arquitectura fortificada en España (V)	107	435
212	Alicante	Alicante	Jover F. J. y Menéndez J. L.	Las torres-refugio de la huerta de Alicante en el siglo XVI	107	157
213	Alicante	Alicante	Moreno García, Rafael	Noticias aparecidas en prensa	120	488
214	Alicante	Alicante	Ruibal Gil, Jose Antonio	Inventario de fortificaciones de Alicante	120	384
215	Alicante	Alicante	Ruibal Gil, Jose Antonio	Inventario de fortificaciones de Alicante	120	384
216	Alicante	Alicante	Sanchez-Gijón, Antonio	La fortificación como arte real (II). La acumulación de experiencias en tiempos de Felipe II	112	377
217	Aliaja	Cáceres	Ruibal Gil, Jose Antonio	Inventario de Fortificaciones de Cáceres (I)	109	549
218	Aliseda	Cáceres	Ruibal Gil, Jose Antonio	Inventario de Fortificaciones de Cáceres (I)	109	549
219	Aliseda	Cáceres	Ruibal Gil, Jose Antonio	Inventario de Fortificaciones de Cáceres (II)	114	68
220	Aljafería, Cast-Pal. de (Zaragoza)	Zaragoza	Guitart Aparicio, Cristobal	Siete siglos de trayectoria del castillo medieval en España	105	455
221	Aljaraque	Huelva	Martínez Peñarroya, José	Patrimonio edificio fortificado, aportaciones al origen prehistórico de los castillos españoles	113	372
222	Aljibe, Castillo del	Toledo	Ruibal, Amador	Noticias de archit. fortif. en España: Las torres de Azuqueca y Tirez y sus atalayas en el C. de San Juan	110	399
223	Aljorfa, Cast. de (Confrides)	Alicante	Ruibal Gil, Jose Antonio	Inventario de fortificaciones de Alicante	120	384
224	Aljucén	Badajoz	Ruibal Gil, Juana Mª	Inventario de Fortificaciones de Badajoz (I)	109	578
225	Aljucén	Badajoz	Ruibal Gil, Juana Mª	Inventario de Fortificaciones de Badajoz (II)	114	69
226	Almadén	C. Real	Moreno, R. y Schnell, P.	Una fortificación prehistórica y medieval en la Siberia extremeña: El Peñón de Lares (Badajoz)	118	275
227	Almadén	C. Real	Ruibal, Amador	Las fortalezas del Vizc. de La Puebla y el Señorío de Capilla, obras señoriales del medioevo final Extrem	118	400
228	Almadra, Torre la (Denia)	Alicante	Ruibal Gil, Jose Antonio	Inventario de fortificaciones de Alicante	120	384
229	Almagra (Siruela)	Badajoz	Moreno García, Rafael	Los castillos de Siruela	108	652
230	Almagra (Siruela)	Badajoz	Ruibal Gil, Juana Mª	Inventario de Fortificaciones de Badajoz (I)	109	578
231	Almagro	C. Real	Cadiñanos Bardeci, Inoc.	Noticias de arquitectura fortificada en España (V)	107	435
232	Almansa	Albacete	Guitart Aparicio, Cristobal	Siete siglos de trayectoria del castillo medieval en España	105	455
233	Almansa	Albacete	Ruibal Gil, Juana Mª	Inventario de fortificaciones de Albacete	110	344
234	Almansa	Albacete	Simón García, Jose Luis	El castillo de Almansa (Albacete)	119	137
235	Almansa	Albacete	Vázquez Hernandez, Vicen	La torre almohade del castillo de Sax (Alicante)	120	391
236	Almansa	Albacete	Vázquez Hernandez, Vicen	La Torre: Ejemplo de torre vigía en la frontera de los reinos de Valencia y Murcia, Via Augustea, en Sax	114	334
237	Almansa	Albacete	Villena, Leonardo	Castillos de la Hoz del Júcar	107	341
238	Almaraz	Cáceres	Ruibal Gil, Jose Antonio	Inventario de Fortificaciones de Cáceres (I)	109	549
239	Almazán	Soria	Castro Troncoso, A.	La fortaleza de Gormaz	107	374
240	Almazán	Soria	Repiso Cobo, Salvador	El castillo de Curiel (Valladolid)	106	370
241	Almedina	C. Real	Ruibal, Amador	Algunas fortalezas desaparecidas en el Campo de Montiel	112	316
242	Almeida	Beira A.	Navareño Mateos, Antonio	La frontera fortificada, la línea de Extremadura y Castilla La Vieja con Portugal en el siglo XVIII	118	317
243	Almenara (Palacios de Goda), Torre	Avila	Gonzalez, M. y Diaz, J.	Estructuras defensivas asociadas a despoblados en el norte de la provincia de Avila	109	517
244	Almenara, Castillo de (Gata)	Cáceres	Cooper, Edwar	La fortificación en Extremadura durante la consolidación del dominio cristiano	118	404
245	Almenara, Castillo de (Gata)	Cáceres	Montaña Conchina, J. L. de	Frontera, repoblación y arquitectura militar, Villas fortificadas en la transierra leonesa. (Siglos XII-XIII)	114	154
246	Almenara, Castillo de (Gata)	Cáceres	Montaña Conchina, J. L. de	Sistemas defensivos y repoblación en Extremadura (Siglos XII-XIII)	108	233
247	Almenara, Castillo de (Gata)	Cáceres	Ruibal Gil, Jose Antonio	Inventario de Fortificaciones de Cáceres (I)	109	549
248	Almenara, Castillo de (Puebla de Almorochón)	Cuenca	Ruibal Gil, Jose Antonio	Inventario de restos fortificados de Cuenca (1ª Parte)	116	342
249	Almendral	Badajoz	Ruibal Gil, Juana Mª	Inventario de Fortificaciones de Badajoz (I)	109	578
250	Almería	Almería	Guitart Aparicio, Cristobal	Siete siglos de trayectoria del castillo medieval en España	105	455
251	Almería	Almería	Benayas, D. y Martínez, E.	Recopilación de noticias sobre fortificación aparecidas en la prensa	115	357
252	Almería	Almería	Cadiñanos Bardeci, Inoc.	Noticias de arquitectura fortificada en España VII	112	352
253	Almiserat	Valencia	Ruibal Gil, Jose Antonio	Inventario de Fortificaciones de Valencia	119	326
254	Almizra, Cast. de (Campo de Mirra)	Alicante	Ruibal Gil, Jose Antonio	Inventario de fortificaciones de Alicante	120	384
255	Almizra	Alicante	Vázquez Hernandez, Vicen	La Torre: Ejemplo de torre vigía en la frontera de los reinos de Valencia y Murcia, Via Augustea, en Sax	114	334
256	Almodovar	C. Real	Ruibal, Amador	Castillo de la Vieja Calatrava, en la provincia de Ciudad Real	113	332
257	Almodovar	C. Real	Ruibal, Amador	Las fortalezas del Vizc. de La Puebla y el Señorío de Capilla, obras señoriales del medioevo final Extrem	118	400
258	Almodovar del Pinar	Cuenca	Ruibal Gil, Jose Antonio	Inventario de restos fortificados de Cuenca (1ª Parte)	116	342
259	Almodovar del Río	Córdoba	Guitart Aparicio, Cristobal	Siete siglos de trayectoria del castillo medieval en España	105	455
260	Almonaster la Real	Huelva	Guitart Aparicio, Cristobal	Siete siglos de trayectoria del castillo medieval en España	105	455
261	Almorchón, Castillo de	Badajoz	Cooper, Edwar	La fortificación en Extremadura durante la consolidación del dominio cristiano	118	404
262	Almorchón, Castillo de	Badajoz	García Fitz, Francisco	Funciones bélicas de las fortificaciones en el medioevo extremeño	118	133
263	Almorchón, Castillo de	Badajoz	Montaña Conchina, J. L. de	Sistemas defensivos y repoblación en Extremadura (Siglos XII-XIII)	108	233
264	Almorchón, Castillo de	Badajoz	Moreno García, Rafael	Los castillos de Siruela	108	652
265	Almorchón, Castillo de	Badajoz	Moreno, R. y Schnell, P.	Una fortificación prehistórica y medieval en la Siberia extremeña: El Peñón de Lares (Badajoz)	118	275
266	Almorchón, Castillo de	Badajoz	Ruibal Gil, Juana Mª	Inventario de Fortificaciones de Badajoz (I)	109	578
267	Almorchón, Castillo de	Badajoz	Ruibal, Amador	Las fortalezas del Vizc. de La Puebla y el Señorío de Capilla, obras señoriales del medioevo final Extrem	118	400
268	Almudaina	Alicante	Ruibal Gil, Jose Antonio	Inventario de fortificaciones de Alicante	120	384
269	Almudaina (P. de Mallorca)	Mallorca	Guitart Aparicio, Cristobal	Siete siglos de trayectoria del castillo medieval en España	105	455
270	Almussafes	Valencia	Ruibal Gil, Jose Antonio	Inventario de Fortificaciones de Valencia	119	326
271	Alora	Málaga	Guitart Aparicio, Cristobal	Siete siglos de trayectoria del castillo medieval en España	105	455
272	Alpera	Albacete	Simón García, Jose Luis	El castillo de Almansa (Albacete)	119	137
273	Alpuente	Valencia	Guitart Aparicio, Cristobal	Siete siglos de trayectoria del castillo medieval en España	105	455
274	Alpuente	Valencia	Ruibal Gil, Jose Antonio	Inventario de Fortificaciones de Valencia	119	326
275	Alpuente	Valencia	Ruibal Gil, Jose Antonio	Inventario de Fortificaciones de Valencia	119	326
276	Alquézar	Huesca	Guitart Aparicio, Cristobal	Siete siglos de trayectoria del castillo medieval en España	105	455
277	Alt de Benimaquí, Castro (Denia)	Alicante	Ruibal Gil, Jose Antonio	Inventario de fortificaciones de Alicante	120	384
278	Altafulla	Tarragona	Guitart Aparicio, Cristobal	Siete siglos de trayectoria del castillo medieval en España	105	455
279	Altamira, Pal-fort (Monzón de Campos)	Palencia	Ver Monzón de Campos			
280	Altea	Alicante	Ruibal Gil, Jose Antonio	Inventario de fortificaciones de Alicante	120	384
281	Alter do Chao	Alentejo	Pla Ortiz de Urbina, Luis	La fortaleza de Ouguela y las otras defensas portuguesas frente a la Extremadura española	120	594-8
282	Alvar Ruiz (Balazote), Torre	Albacete	Ruibal Gil, Juana Mª	Inventario de fortificaciones de Albacete	110	344

	TOPÓNIMO	Prov/Isf	AUTOR	ARTÍCULO	NUM	PÁGIN
283	Alvarado, Torre (Medio-Cuyedo)	Cantabr	Muñoz Jimenez, Jose Migu	Inventario de fortificaciones de la comunidad de Cantabria	112	30-33
284	Alvito	Alentejo	Pla Ortiz de Urbina, Luis	La fortaleza de Ouguela y las otras defensas portuguesas frente a la Extremadura española	120	59-61
285	Amasatrigu, Cerro (Puebia de Alcocer)	Badajoz	ver Masatrigu			
286	Amayuelas	Palencia	Muñoz Jimenez, José Migu	La fortificación señorial en el N. de España: El Cond. de Castañeda de los Manrique de Lara	109	25-34
287	Amberes	Amberes	Sanchez-Gijón, Antonio	La fortificación como arte real (II). La acumulación de experiencias en tiempos de Felipe II.	112	17-29
288	Ambolo, Torre (Jávea)	Alicante	Ruibal Gil, Jose Antonio	Inventario de fortificaciones de Alicante	120	38-42
289	Ambrá, Cast. de (Peño)	Alicante	Ruibal Gil, Jose Antonio	Inventario de fortificaciones de Alicante	120	38-42
290	Ameira do Teio	Alentejo	Pla Ortiz de Urbina, Luis	La fortaleza de Ouguela y las otras defensas portuguesas frente a la Extremadura española	120	59-61
291	Ameira do Teio	Alentejo	Pla Ortiz de Urbina, Luis	La fortaleza de Ouguela y las otras defensas portuguesas frente a la Extremadura española	120	59-61
292	Ameixal	Algarve	Cortés, J.L. y Olivera Mª de	Vilvestre, Salamanca: Los castillos desaparecidos.	109	5-24
293	Amer. Cast. de la punta de (Mallorca)	Mallorca	ver Sant Llorenç des Cardassar			
294	Amevugo	Cantabr	Muñoz Jimenez, Jose Migu	Los castillos del Condestable: fortalezas de la casa de Velasco en el norte de España (1315-1528)	117	17-30
295	Amorebieta	Vizcaya	González Gato, J. Aitor	Historia de una casa fuerte vizcaína: Goyenengoa	120	11-19
296	Ampudia	Palencia	Guitart Aparicio, Cristobal	Siete siglos de trayectoria del castillo medieval en España	105	45-58
297	Ampudia	Palencia	Moreno García, Rafael	Inventario de fortificaciones de la provincia de Palencia	113	66-67
298	Ampuero	Cantabr	Muñoz Jimenez, Jose Migu	Inventario de fortificaciones de la comunidad de Cantabria	112	30-33
299	Amurias	Gerona	Pozo Ferrer, Montserrat del	El puente fortificado de Besalú	109	35-38
300	Amuro	Cantabr	Muñoz Jimenez, Jose Migu	Inventario de fortificaciones de la comunidad de Cantabria	112	30-33
301	Amusco	Palencia	Moreno García, Rafael	Inventario de fortificaciones de la provincia de Palencia	113	66-67
302	Andilla	Valencia	Ruibal Gil, Jose Antonio	Inventario de Fortificaciones de Valencia	119	52-57
303	Andrade, Cast. de	Coruña	Scnell, Pablo y Marín Julia	Noticias aparecidas en prensa	119	61-64
304	Andujar	Jaén	Ruibal, Amador	Castillo de la Vieja Calatrava, en la provincia de Ciudad Real	113	3-21
305	Andujar	Jaén	Ruibal, Amador	Las fortalezas del Vizc. de La Puebla y el Señorío de Capilla, obras señoriales del medievo final Extrem	118	43-65
306	Anariles (Torre Juan Abad), Atalayas	C. Real	Ruibal, Amador	Algunas fortalezas desaparecidas en el Campo de Montiel	112	61-64
307	Anguciana	Rioja, La	Guitart Aparicio, Cristobal	Siete siglos de trayectoria del castillo medieval en España	105	45-58
308	Anguilema	Francia	Carrero Santamaría Eduard	La fortaleza del obispo. El palacio episcopal urbano en Galicia en la edad media	119	3-12
309	Anna	Valencia	Ruibal Gil, Jose Antonio	Inventario de Fortificaciones de Valencia	119	52-57
310	Ansaldo, Torre	Alicante	Jover F.J. y Menéndez J.L.	Las torres-refugio de la huerta de Alicante en el siglo XVI	107	15-24
311	Ansaldo, Torre (San Juan)	Alicante	Ruibal Gil, Jose Antonio	Inventario de fortificaciones de Alicante	120	38-42
312	Antella	Valencia	Ruibal Gil, Jose Antonio	Inventario de Fortificaciones de Valencia	119	52-57
313	Antequera	Málaga	Cadiñanos Bardeci, Inoc.	Noticias de arquitectura fortificada en España (VIII)	119	58-60
314	Antequera	Málaga	Martinez de Dios, Emil.	Noticias de Fortificación española	117	68-70
315	Anón	Zaragoza	Guitart Aparicio, Cristobal	Siete siglos de trayectoria del castillo medieval en España	105	45-58
316	Añoover de Tajo	Toledo	Ruibal, Amador	La Torre de Abraham (Ciudad Real)	115	43-46
317	Apra	Guam	ver Guam			
318	Aprulia (Puglia)	Apulia/P	Sanchez-Gijón, Antonio	La fortificación como arte real (I). La acumulación de experiencias en tiempos de Felipe II.	112	17-29
319	Aquila	Abruzzo	Sanchez-Gijón, Antonio	Felipe II, el Mediterráneo e Italia: aprendizaje y experiencia: La fortificación como arte real (I)	110-	31-41
320	Aquila	Abruzzo	Sanchez-Gijón, Antonio	La fortificación en la defensa de Italia por Carlos V	116	3-12
321	Aquila	Abruzzo	Villena, Leonardo	Comentarios sobre Luis Escrivá, ingeniero valenciano	118	66-70
322	Aquila	Abruzzo	Villena, Leonardo	La fortificac. renacentista o de transición en España y sus dominios (Reyes Católicos a Felipe II)	110-	3-18
323	Aquillón, Torre (Villajoyosa)	Alicante	Ruibal Gil, Jose Antonio	Inventario de fortificaciones de Alicante	120	38-42
324	Aracena	Huelva	Durán Castellano, Fco Javier	Fortificaciones medievales de una ciudad de frontera: La villa de Olivenza	114	25-32
325	Aranguren, Casa fuerte de (Orozco)	Vizcaya	González Gato, J. Aitor	Historia de una casa fuerte vizcaína: Goyenengoa	120	11-19
326	Aras de Alpuente	Valencia	Benayas, Cuellar, Gallardo, e	Noticias de fortificación española (Sección de Investigación Castellológica de la A.E.A.C.)	116	47-50
327	Aras de Alpuente	Valencia	Ruibal Gil, Jose Antonio	Inventario de Fortificaciones de Valencia	119	52-57
328	Araya	Cáceres	Ruibal Gil, Jose Antonio	Inventario de Fortificaciones de Cáceres (I)	109	54-56
329	Arázuri	Navarra	Guitart Aparicio, Cristobal	Siete siglos de trayectoria del castillo medieval en España	105	45-58
330	Arbucos (Gerona)	Gerona	Benayas, Cuellar, Gallardo, e	Noticias de fortificación española (Sección de Investigación Castellológica de la A.E.A.C.)	116	47-50
331	Arce, Casa-Torre (Guriezo)	Cantabr	Muñoz Jimenez, Jose Migu	Inventario de fortificaciones de la comunidad de Cantabria	112	30-33
332	Archidona	Málaga	Guitart Aparicio, Cristobal	Siete siglos de trayectoria del castillo medieval en España	105	45-58
333	Arcia	Márruec	Sanchez-Gijón, Antonio	La fortificación como arte real (III). La fortificación moderna ibérica en el mundo	114	11-22
334	Arcos de la Frontera	Cádiz	Guitart Aparicio, Cristobal	Siete siglos de trayectoria del castillo medieval en España	105	45-58
335	Arcos, Los	Badajoz	Ruibal Gil, Juana Mª	Inventario de Fortificaciones de Badajoz (I)	109	57-59
336	Arenas de Iguña	Cantabr	Muñoz Jimenez, Jose Migu	Inventario de fortificaciones de la comunidad de Cantabria	112	30-33
337	Arenas de San Juan	C. Real	Molero García, Jesús	Fortificaciones Sanjuanistas en La Mancha: los cuatro castillos de la ribera del Guadiana	115	3-18
338	Arenas de San Pedro	Avila	Guitart Aparicio, Cristobal	Siete siglos de trayectoria del castillo medieval en España	105	45-58
339	Arenillas de Muzo	Cantabr	Muñoz Jimenez, Jose Migu	Los castillos del Condestable: fortalezas de la casa de Velasco en el norte de España (1315-1528)	117	17-30
340	Ares del Maestre	Castelló	Moreno García, Rafael	Noticias aparecidas en prensa	120	48-50
341	Ares del Maestre	Castelló	Terol Miller, Luis	El castillo de Cebolla, el Real Monasterio del Puig y la reconquista de Valencia	115	25-30
342	Arebabaleta	Guipuzc	Benayas, Cuellar, Gallardo, e	Noticias de fortificación española (Sección de Investigación Castellológica de la A.E.A.C.)	116	47-50
343	Arévalo	Avila	Cortés, J.L. y Olivera Mª de	Vilvestre, Salamanca: Los castillos desaparecidos.	109	5-24
344	Arévalo	Avila	Guitart Aparicio, Cristobal	Siete siglos de trayectoria del castillo medieval en España	105	45-58
345	Arévalo	Avila	Villena, Leonardo	La fortificac. renacentista o de transición en España y sus dominios (Reyes Católicos a Felipe II)	110-	3-18
346	Argel	Argelia	Sanchez-Gijón, Antonio	Felipe II, el Mediterráneo e Italia: aprendizaje y experiencia: La fortificación como arte real (I)	110-	31-41
347	Argel	Argelia	Sanchez-Gijón, Antonio	La fortificación como arte real (II). La acumulación de experiencias en tiempos de Felipe II.	112	17-29
348	Argel	Argelia	Villena, Leonardo	La fortificac. renacentista o de transición en España y sus dominios (Reyes Católicos a Felipe II)	110-	3-18
349	Argoños	Cantabr	Muñoz Jimenez, Jose Migu	Inventario de fortificaciones de la comunidad de Cantabria	112	30-33
350	Argüera	Cantabr	Muñoz Jimenez, Jose Migu	Los castillos del Condestable: fortalezas de la casa de Velasco en el norte de España (1315-1528)	117	17-30
351	Argüeso	Cantabr	Muñoz Jimenez, Jose Migu	Inventario de fortificaciones de la comunidad de Cantabria	112	30-33
352	Argüeso, Castillo de (Espinilla)	Palencia	Guitart Aparicio, Cristobal	Siete siglos de trayectoria del castillo medieval en España	105	45-58
353	Argüeso, Castillo de (Espinilla)	Palencia	Mnez, E. Marín, J y Schnell,	Noticias recopiladas y resumidas	117	79-82
354	Argujuelas de Abajo	Cáceres	Guitart Aparicio, Cristobal	Siete siglos de trayectoria del castillo medieval en España	105	45-58
355	Argujuelas de Abajo	Cáceres	Ruibal Gil, Jose Antonio	Inventario de Fortificaciones de Cáceres (I)	109	54-56
356	Argujuelas de Arriba	Cáceres	Guitart Aparicio, Cristobal	Siete siglos de trayectoria del castillo medieval en España	105	45-58
357	Argujuelas de Arriba	Cáceres	Ruibal Gil, Jose Antonio	Inventario de Fortificaciones de Cáceres (I)	109	54-56
358	Arguín, Fuerte de	Guinea	ver Guinea			
359	Arguines (Algar del Palancia)	Valencia	Ruibal Gil, Jose Antonio	Inventario de Fortificaciones de Valencia	119	52-57
360	Arnedillo	Rioja, La	Guitart Aparicio, Cristobal	Siete siglos de trayectoria del castillo medieval en España	105	45-58
361	Arnedo	Cantabr	Guitart Aparicio, Cristobal	Siete siglos de trayectoria del castillo medieval en España	105	45-58
362	Arnedo	Cantabr	Muñoz Jimenez, Jose Migu	Los castillos del Condestable: fortalezas de la casa de Velasco en el norte de España (1315-1528)	117	17-30
363	Aroche	Huelva	Durán Castellano, Fco Javier	Fortificaciones medievales de una ciudad de frontera: La villa de Olivenza	114	25-32
364	Aroche	Huelva	Guitart Aparicio, Cristobal	Siete siglos de trayectoria del castillo medieval en España	105	45-58
365	Arraiolos	Alentejo	Pla Ortiz de Urbina, Luis	La fortaleza de Ouguela y las otras defensas portuguesas frente a la Extremadura española	120	59-61
366	Arreba	Cantabr	Muñoz Jimenez, Jose Migu	Los castillos del Condestable: fortalezas de la casa de Velasco en el norte de España (1315-1528)	117	17-30
367	Arrecifes (Olivenza)	Badajoz	Ruibal Gil, Juana Mª	Inventario de Fortificaciones de Badajoz (I)	109	57-59
368	Arronches	Alentejo	Navareño Mateos, Antonio	La frontera fortificada, la línea de Extremadura y Castilla La Vieja con Portugal en el siglo XVIII	118	3-12
369	Arronches	Alentejo	Pla Ortiz de Urbina, Luis	La fortaleza de Ouguela y las otras defensas portuguesas frente a la Extremadura española	120	59-61
370	Arrope (Caceres)	Cáceres	Ruibal Gil, Jose Antonio	Inventario de Fortificaciones de Cáceres (II)	114	68
371	Arroyo de la Luz	Cáceres	Ruibal Gil, Jose Antonio	Inventario de Fortificaciones de Cáceres (I)	109	54-56
372	Arroyomolinos	Madrid	Guitart Aparicio, Cristobal	Siete siglos de trayectoria del castillo medieval en España	105	45-58
373	Artajona	Navarra	Guitart Aparicio, Cristobal	Siete siglos de trayectoria del castillo medieval en España	105	45-58
374	Arteaga	Vizcaya	González Gato, J. Aitor	Los otros castillos españoles: los castillos de Vizcaya/Bizkaia	119	21-30
375	Arteaga	Vizcaya	Guitart Aparicio, Cristobal	Siete siglos de trayectoria del castillo medieval en España	105	45-58
376	Artieda	Navarra	Miguez del Olmo, Ifigo	Sección de Propietarios de Castillos	110-	97

	TOPÓNIMO	Prov/Is	AUTOR	ARTÍCULO	NUM	PAG
377	Asiento de Farrapo	Cáceres	Ruibal Gil, Jose Antonio	Inventario de Fortificaciones de Cáceres (I)	109	54-57
378	Asiento de Topete	Cáceres	Ruibal Gil, Jose Antonio	Inventario de Fortificaciones de Cáceres (I)	109	54-57
379	Aspe	Alicante	Ruibal Gil, Jose Antonio	Inventario de fortificaciones de Alicante	120	38-42
380	Aspe	Alicante	Vazquez Hernandez, Vicen	La Torre: Ejemplo de torre vigía en la frontera de los reinos de Valencia y Murcia, Via Augustea, en Sax	114	33-40
381	Asprillas, Torre (Elche)	Alicante	Ruibal Gil, Jose Antonio	Inventario de fortificaciones de Alicante	120	38-42
382	Ástorga	León	Carrero Santamaría Eduard	La fortaleza del obispo. El palacio episcopal urbano en Galicia en la edad media	119	3-12
383	Astrana, Casa-torre (Soba)	Cantabr	Muñoz Jimenez, Jose Migu	Inventario de fortificaciones de la comunidad de Cantabria	112	30-33
384	Astudillo	Palencia	Gonzalez, M. y Diaz, J.	Estructuras defensivas asociadas a despoblados en el norte de ña provincia de Avila	109	51-53
385	Astudillo	Palencia	Moreno García, Rafael	Inventario de fortificaciones de la provincia de Palencia	113	66-67
386	Atalaya de Cañavate	Cuenca	Ruibal Gil, Jose Antonio	Inventario de restos fortificados de Cuenca (1ª Parte)	116	64-65
387	Atalaya, Cast. La (Villena)	Alicante	Ruibal Gil, Jose Antonio	Inventario de fortificaciones de Alicante	120	38-42
388	Atalaya, Castillo de (Cartagena)	Murcia	Rubio Paredes José Mª	Los castillos de Galeras y de Atalaya de Cartagena	108	3-22
389	Atalaya, Castillo de (Cartagena)	Murcia	Rubio Paredes, José Mª	Historia del Frente de San José en la muralla de Carlos III en Cartagena	112	3-18
390	Atalayuela, Torre (Santa Pola)	Alicante	Ruibal Gil, Jose Antonio	Inventario de fortificaciones de Alicante	120	38-42
391	Atalayuela, Castro de la (Chullilla)	Valencia	Ruibal Gil, Jose Antonio	Inventario de Fortificaciones de Valencia	119	52-57
392	Ateca	Zaragoza	Mnez E. Marín, J y Schnell, F	Noticias recopiladas y resumidas	117	78-82
393	Atenas	Atica	Ruibal, Amador	La fortificación en las colonias griegas en Sicilia	114	41-53
394	Atienza	Guadala	Castellanos Gómez, Juan	Aportación a la historia de la fortaleza califal de Gormaz	114	59-61
395	Atienza	Guadala	Repiso Cobo, Salvador	El castillo de Curiel (Valladolid)	106	3-20
396	Aurelia, Cast. de (Oreja)	Toledo	Ruibal, Amador	Castillo de la Vieja Calatrava, en la provincia de Ciudad Real	113	3-21
397	Autillo del Pino	Palencia	Moreno García, Rafael	Inventario de fortificaciones de la provincia de Palencia	113	66-67
398	Autillo de Campos	Palencia	Moreno García, Rafael	Inventario de fortificaciones de la provincia de Palencia	113	66-67
399	Avia	Palencia	Muñoz Jimenez, José Migu	La fortificación señorial en el N. de España: El Cond. de Castañeda, de los Manrique de Lara	109	25-34
400	Avila	Avila	Carrero Santamaría Eduard	La fortaleza del obispo. El palacio episcopal urbano en Galicia en la edad media	119	3-12
401	Avila	Avila	Cortés, J.L. y Olivera Mª de	Vilvestre, Salamanca: Los castillos desaparecidos.	109	5-24
402	Avila	Avila	Gonzalez, M. y Diaz, J.	Estructuras defensivas asociadas a despoblados en el norte de ña provincia de Avila	109	51-53
403	Avilés	Avila	Villena, Leonardo	La fortificac. renacentista o de transición en España y sus dominios (Reyes Católicos a Felipe II)	110-	3-18
404	Avilés	Asturias	Cadiñanos Bardeci, Inoc.	Noticias de arquitectura fortificada en España (V)	107	43-54
405	Aviñón/Avignon	Francia	Carrero Santamaría Eduard	La fortaleza del obispo. El palacio episcopal urbano en Galicia en la edad media	119	3-12
406	Avís	Alentejo	Pla Ortiz de Urbina, Luis	La fortaleza de Ouguela y las otras defensas portuguesas frente a la Extremadura española	120	59-61
407	Awraha, Cast. de (Orba)	Alicante	Ruibal Gil, Jose Antonio	Inventario de fortificaciones de Alicante	120	38-42
408	Axarach	Albacete	Villena, Leonardo	Castillos de la Hoz del Júcar	107	3-13
409	Ayamonte	Huelva	Rodríguez Achutegui, C. N.	Castillo de Moguer	105	25-28
410	Ayelo de Rugat	Valencia	Ruibal Gil, Jose Antonio	Inventario de Fortificaciones de Valencia	119	52-57
411	Ayllón	Segovia	Castellanos Gómez, Juan	Aportación a la historia de la fortaleza califal de Gormaz	114	59-61
412	Ayllón	Segovia	Cuellar Lázaro, Juan	Inventario de fortificaciones de Segovia	115	54-66
413	Ayna	Albacete	Ruibal Gil, Juana Mª	Inventario de fortificaciones de Albacete	110-	94-95
414	Ayora	Albacete	Simón García, Jose Luis	El castillo de Almansa (Albacete)	119	13-21
415	Ayora	Albacete	Villena, Leonardo	Castillos de la Hoz del Júcar	107	3-13
416	Ayora	Valencia	Guitart Aparicio, Cristobal	Siete siglos de trayectoria del castillo medieval en España	105	45-58
417	Ayora	Valencia	Ruibal Gil, Jose Antonio	Inventario de Fortificaciones de Valencia	119	52-57
418	Azabráns, Cast. de (Val de Laquart)	Alicante	Ruibal Gil, Jose Antonio	Inventario de fortificaciones de Alicante	120	38-42
419	Azagala	Badajoz	Cooper, Edwar	La fortificación en Extremadura durante la consolidación del dominio cristiano	118	40-42
420	Azagala	Badajoz	García Fitz, Francisco	Funciones bélicas de las fortificaciones en el medioevo extremeño	118	13-25
421	Azagala	Badajoz	Montaña Conchina, J.L. de	Sistemas defensivos y repoblación en Extremadura (Siglos XII-XIII)	108	23-34
422	Azagala	Badajoz	Ruibal Gil, Juana Mª	Inventario de Fortificaciones de Badajoz (I)	109	57-59
423	Azincoourt	Francia	Benayas, David A	La arquitectura militar contemporánea	117	53-54
424	Aznarón, Castillo de (Chillón)	C. Real	Ruibal, Amador	Las fortalezas del Vizc. de La Puebla y el Señorío de Capilla, obras señoriales del medioevo final Extrem	118	43-65
425	Azores	Azores	Sanchez-Gijón, Antonio	La fortificación como arte real (III). La fortificación moderna ibérica en el mundo	114	11-22
426	Azuaga	Badajoz	García Fitz, Francisco	Funciones bélicas de las fortificaciones en el medioevo extremeño	118	13-25
427	Azuaga	Badajoz	Guitart Aparicio, Cristobal	Siete siglos de trayectoria del castillo medieval en España	105	45-58
428	Azuaga	Badajoz	Martinez, E. y Ciria, J.I.	Castillos en Internet (Extremadura)	118	76
429	Azuaga	Badajoz	Ruibal Gil, Juana Mª	Inventario de Fortificaciones de Badajoz (I)	109	57-59
430	Azuchi, Castillo de	Japón	ver Japón			
431	Azuqueca (Los Yébenes), Torre	Toledo	Molero García, Jesús	Fortificaciones Sanjuanistas en La Mancha: los cuatro castillos de la ribera del Guadiana	115	3-18
432	Azuqueca (Los Yébenes), Torre	Toledo	Ruibal, Amador	Noticias de archit. fortif. en España: Las torres de Azuqueca y Tirez y sus atalayas en el C. de San Juan	110-	89-90
433	Badajoz	Badajoz	Cooper, Edwar	La fortificación en Extremadura durante la consolidación del dominio cristiano	118	40-42
434	Badajoz	Badajoz	Cortés, J.L. y Olivera Mª de	Vilvestre, Salamanca: Los castillos desaparecidos.	109	5-24
435	Badajoz	Badajoz	Durán Castellano, Fco Javier	Fortificaciones medievales de una ciudad de frontera: La villa de Olivenza	114	25-32
436	Badajoz	Badajoz	García Fitz, Francisco	Funciones bélicas de las fortificaciones en el medioevo extremeño	118	13-25
437	Badajoz	Badajoz	Guitart Aparicio, Cristobal	Siete siglos de trayectoria del castillo medieval en España	105	45-58
438	Badajoz	Badajoz	Martinez de Dios, Emil.	Noticias aparecidas en prensa (Extremadura)	118	73-75
439	Badajoz	Badajoz	Martinez, E. y Ciria, J.I.	Castillos en Internet (Extremadura)	118	76
440	Badajoz	Badajoz	Montaña Conchina, J. L. de	Frontera, repoblación y arquitectura militar, Villas fortificadas en la transierra leonesa. (Siglos XII-XIII)	114	51-56
441	Badajoz	Badajoz	Montaña Conchina, J.L. de	Sistemas defensivos y repoblación en Extremadura (Siglos XII-XIII)	108	23-34
442	Badajoz	Badajoz	Moreno, R. y Schnell, P.	Una fortificación prehistórica y medieval en la Siberia extremeña: El Peñón de Lares (Badajoz)	118	27-39
443	Badajoz	Badajoz	Navareño Mateos, Antonio	La frontera fortificada, la línea de Extremadura y Castilla La Vieja con Portugal en el siglo XVIII	118	3-12
444	Badajoz	Badajoz	Plá Ortiz de Urbina	Un grave expolio en las murallas de la Alcazaba de Badajoz	117	74-75
445	Badajoz	Badajoz	Ruibal Gil, Juana Mª	Inventario de Fortificaciones de Badajoz (I)	109	57-59
446	Badajoz	Badajoz	Ruibal, Amador	Las fortalezas del Vizc. de La Puebla y el Señorío de Capilla, obras señoriales del medioevo final Extrem	118	43-65
447	Badalona	Barcelona	Espino López, Antª	El sitio de Barcelona de 1697. El último asedio en territorio hispano del siglo XVII	110-	75-80
448	Baeza	Jaén	Ruibal, Amador	Castillo de la Vieja Calatrava, en la provincia de Ciudad Real	113	3-21
449	Baeza	Jaén	Ruibal, Amador	Las fortalezas del Vizc. de La Puebla y el Señorío de Capilla, obras señoriales del medioevo final Extrem	118	43-65
450	Baia	Campar	Villena, Leonardo	La fortificac. renacentista o de transición en España y sus dominios (Reyes Católicos a Felipe II)	110-	3-18
451	Bairén, Cast. de (Gandía)	Valencia	Ruibal Gil, Jose Antonio	Inventario de Fortificaciones de Valencia	119	52-57
452	Baiernte, Cueva fort. de	Jaén	Villena, Leonardo	Castillos de la Hoz del Júcar	107	3-13
453	Baja de Galvanes, Bateria (Santoña)	Cantabr	Muñoz Jimenez, Jose Migu	Inventario de fortificaciones de la comunidad de Cantabria	112	30-33
454	Balaguer	Lérida/L	Guitart Aparicio, Cristobal	Siete siglos de trayectoria del castillo medieval en España	105	45-58
455	Balazote	Albacete	Ruibal Gil, Juana Mª	Inventario de fortificaciones de Albacete	110-	94-95
456	Balcaba, Torre (Soba)	Cantabr	Muñoz Jimenez, Jose Migu	Inventario de fortificaciones de la comunidad de Cantabria	112	30-33
457	Baldellou	Huesca	Guitart Aparicio, Cristobal	Siete siglos de trayectoria del castillo medieval en España	105	45-58
458	Baldovina, Torre (Santa Coloma)	Barcelona	Moreno García, Rafael	Noticias aparecidas en prensa	120	48-50
459	Balones	Alicante	Ruibal Gil, Jose Antonio	Inventario de fortificaciones de Alicante	120	38-42
460	Balsareny	Barcelona	Guitart Aparicio, Cristobal	Siete siglos de trayectoria del castillo medieval en España	105	45-58
461	Balsas, Torre las (Alicante)	Alicante	Ruibal Gil, Jose Antonio	Inventario de fortificaciones de Alicante	120	38-42
462	Baitanás	Palencia	Cortés, J.L. y Olivera Mª de	Vilvestre, Salamanca: Los castillos desaparecidos.	109	5-24
463	Banyas, Castillo de (Siria)	Siria	Ruibal, Amador	El Krac de los Caballeros: fortaleza de la Soberana Orden Militar y Hospitalaria de S. Juan de Jerusalén	117	3-16
464	Bañares	Rioja, La	Repiso Cobo, Salvador	El castillo de Curiel (Valladolid)	106	3-20
465	Bañeres	Alicante	Ruibal Gil, Jose Antonio	Inventario de fortificaciones de Alicante	120	38-42
466	Bañeres	Alicante	Vazquez Hernandez, Vicen	La Torre: Ejemplo de torre vigía en la frontera de los reinos de Valencia y Murcia, Via Augustea, en Sax	114	33-40
467	Bañeres de Mariola	Alicante	Ruibal Gil, Jose Antonio	Inventario de fortificaciones de Alicante	120	38-42
468	Baños de la Encina	Jaén	Guitart Aparicio, Cristobal	Siete siglos de trayectoria del castillo medieval en España	105	45-58
469	Baños de Rioja	Rioja, La	Infigo Miguez	Servicio de intermediación en la adquisición de Castillos	112	65-66
470	Bañuelos (Bercial de Zapardiel), Torre	Ávila	Gonzalez, M. y Diaz, J.	Estructuras defensivas asociadas a despoblados en el norte de ña provincia de Avila	109	51-53

	TOPÓNIMO	Prov/Is/	AUTOR	ARTÍCULO	NUM	PÁGIN
471	Barajas de Melo	Cuenca	Ruibal Gil, Jose Antonio	Inventario de restos fortificados de Cuenca (1ª Parte)	116	64-67
472	Barbacena	Alentejo	Pla Ortiz de Urbina, Luis	La fortaleza de Ouguela y las otras defensas portuguesas frente a la Extremadura española	120	59-61
473	Barca. La (Herrera del Duque)	Badajoz	Ruibal Gil, Juana Mª	Inventario de Fortificaciones de Badajoz (II)	114	69
474	Barcarrota	Badajoz	Cooper, Edwar	La fortificación en Extremadura durante la consolidación del dominio cristiano	118	40-42
475	Barcarrota	Badajoz	Ruibal Gil, Juana Mª	Inventario de Fortificaciones de Badajoz (I)	109	57-59
476	Barcelona	Barcelona	Benayas Cuellar, Gallardo, e	Noticias de fortificación española (Sección de Investigación Castellológica de la A.E.A.C.)	116	47-50
477	Barcelona	Barcelona	Cadiñanos Bardeci, Inoc.	Noticias de arquitectura fortificada en España VII	112	55-60
478	Barcelona	Barcelona	Carrero Santamaría Eduard	La fortaleza del obispo. El palacio episcopal urbano en Galicia en la edad media	119	3-12
479	Barcelona	Barcelona	Espino López, Antº	El sitio de Barcelona de 1697. El último asedio en territorio hispano del siglo XVII	110	75-80
480	Barcelona	Barcelona	Ruibal, Amador	Castillo de la Vieja Calatrava, en la provincia de Ciudad Real	113	3-21
481	Barcelona	Barcelona	Scnell, Pablo y Marín Julia	Noticias aparecidas en prensa	119	61-64
482	Barcena de Cicero	Cantabr	Muñoz Jimenez, Jose Migu	Inventario de fortificaciones de la comunidad de Cantabria	112	30-33
483	Barchell, Cast. de (Alcoy)	Alicante	Ruibal Gil, Jose Antonio	Inventario de fortificaciones de Alicante	120	38-42
484	Barchín del Hoyo	Cuenca	Ruibal Gil, Jose Antonio	Inventario de restos fortificados de Cuenca (1ª Parte)	116	64-67
485	Barciense, Cast. de	Toledo	Guitart Aparicio, Cristobal	Siete siglos de trayectoria del castillo medieval en España	105	45-58
486	Barco de Avila, El	Ávila	Guitart Aparicio, Cristobal	Siete siglos de trayectoria del castillo medieval en España	105	45-58
487	Bareyo	Cantabr	Muñoz Jimenez, Jose Migu	Inventario de fortificaciones de la comunidad de Cantabria	112	30-33
488	Bari	Apulia/P	Sanchez-Gijón, Antonio	Felipe II, el Mediterráneo e Italia: aprendizaje y experiencia: La fortificación como arte real (I)	110	31-41
489	Bari	Apulia/P	Sanchez-Gijón, Antonio	La fortificación en la defensa de Italia por Carlos V	116	3-12
490	Bari	Apulia/P	Villena, Leonardo	La fortificac. renacentista o de transición en España y sus dominios (Reyes Católicos a Felipe II)	110	3-18
491	Barletta	Apulia/P	Sanchez-Gijón, Antonio	Felipe II, el Mediterráneo e Italia: aprendizaje y experiencia: La fortificación como arte real (I)	110	31-41
492	Barletta	Apulia/P	Sanchez-Gijón, Antonio	La fortificación en la defensa de Italia por Carlos V	116	3-12
493	Barotac Nuevo, Iglesia-fuerte de	Filipinas	ver Filipinas			
494	Barrio de Santa María (Palencia)	Palencia	Muñoz Jimenez, José Migu	La fortificación señorial en el N. de España: El Cond. de Castañeda, de los Manrique de Lara	109	25-34
495	Barrionte, Torre (Curiezo)	Cantabr	Muñoz Jimenez, Jose Migu	Inventario de fortificaciones de la comunidad de Cantabria	112	30-33
496	Barroco, Torre (Olivenza)	Badajoz	Ruibal Gil, Juana Mª	Inventario de Fortificaciones de Badajoz (I)	109	57-59
497	Barromán	Ávila	Gonzalez, M. y Diaz, J.	Estructuras defensivas asociadas a despoblados en el norte de ña provincia de Avila	109	51-53
498	Barruelo de Santullán	Palencia	Moreno García, Rafael	Inventario de fortificaciones de la provincia de Palencia	113	66-67
499	Bastida, Castro de (Mogente)	Valencia	Ruibal Gil, Jose Antonio	Inventario de Fortificaciones de Valencia	119	52-57
500	Baterno	Badajoz	Ruibal, Amador	Las fortalezas del Vizc. de La Puebla y el Señorío de Capilla, obras señoriales del medioevo final Extrem	118	43-65
501	Batres	Toledo	Guitart Aparicio, Cristobal	Siete siglos de trayectoria del castillo medieval en España	105	45-58
502	Bayona	Ponteve	Sanchez-Gijón, Antonio	La fortificación como arte real (III). La fortificación moderna ibérica en el mundo	114	11-22
503	Baza	Granada	Ruibal, Amador	La Torre de Abraham (Ciudad Real)	115	43-46
504	Beamud	Cuenca	Ruibal Gil, Jose Antonio	Inventario de restos fortificados de Cuenca (1ª Parte)	116	64-67
505	Beauvais	Francia	Carrero Santamaría Eduard	La fortaleza del obispo. El palacio episcopal urbano en Galicia en la edad media	119	3-12
506	Becerril de Campos	Palencia	Moreno García, Rafael	Inventario de fortificaciones de la provincia de Palencia	113	66-67
507	Becerril del Carpio	Palencia	Moreno García, Rafael	Inventario de fortificaciones de la provincia de Palencia	113	66-67
508	Beja	Alentejo	Pla Ortiz de Urbina, Luis	La fortaleza de Ouguela y las otras defensas portuguesas frente a la Extremadura española	120	59-61
509	Béjar	Salama	Repiso Cobo, Salvador	El castillo de Curiel (Valladolid)	106	3-20
510	Bejver	Alentejo	Pla Ortiz de Urbina, Luis	La fortaleza de Ouguela y las otras defensas portuguesas frente a la Extremadura española	120	59-61
511	Belalcazar	Córdoba	Guitart Aparicio, Cristobal	Siete siglos de trayectoria del castillo medieval en España	105	45-58
512	Belalcazar	Córdoba	Moreno, R. y Schnell, P.	Una fortificación prehistórica y medieval en la Siberia extremeña: El Peñón de Lares (Badajoz)	118	27-39
513	Belalcazar	Córdoba	Ruibal, Amador	Las fortalezas del Vizc. de La Puebla y el Señorío de Capilla, obras señoriales del medioevo final Extrem	118	43-65
514	Belasco Muza, Torre		Montaña Conchina, J.L. de	Sistemas defensivos y repoblación en Extremadura (Siglos XII-XIII)	108	23-34
515	Belén, Palacio Viejo de (Trujillo)	Cáceres	Ruiz Moreno, J. y Jimenez	Noticias de arquitectura fortificada de España	115	47-48
516	Bélgida	Valencia	Ruibal Gil, Jose Antonio	Inventario de Fortificaciones de Valencia	119	52-57
517	Belinchón	Cuenca	Ruibal Gil, Jose Antonio	Inventario de restos fortificados de Cuenca (1ª Parte)	116	64-67
518	Bellaire	Gerona/	Guitart Aparicio, Cristobal	Siete siglos de trayectoria del castillo medieval en España	105	45-58
519	Belver, Castillo de (Palma de Mallorca)	Mallorca	Benayas Cuellar, Gallardo, e	Noticias de fortificación española (Sección de Investigación Castellológica de la A.E.A.C.)	116	47-50
520	Belver, Castillo de (Palma de Mallorca)	Mallorca	Guitart Aparicio, Cristobal	Siete siglos de trayectoria del castillo medieval en España	105	45-58
521	Belmez	Córdoba	Villena, Leonardo	Castillos y armamento medievales en las Cantigas de Stª Mª y en la Cro. Troyana	105	39-44
522	Bémez de la Moraleda	Jaén	Cadiñanos Bardeci, Inoc.	Noticias de arquitectura fortificada en España VII	112	55-60
523	Belmonte	Beira B.	Pla Ortiz de Urbina, Luis	La fortaleza de Ouguela y las otras defensas portuguesas frente a la Extremadura española	120	59-61
524	Belmonte	Cuenca	Barriga, Déb. y Checa, Cris	Castillo de Garcimuñoz	119	31-34
525	Belmonte	Cuenca	Guitart Aparicio, Cristobal	Siete siglos de trayectoria del castillo medieval en España	105	45-58
526	Belmonte	Cuenca	Ruibal Gil, Jose Antonio	Inventario de restos fortificados de Cuenca (1ª Parte)	116	64-67
527	Belmonte de Campos	Palencia	Moreno García, Rafael	Inventario de fortificaciones de la provincia de Palencia	113	66-67
528	Belorado	Cantabr	Muñoz Jimenez, Jose Migu	Los castillos del Condestable: fortalezas de la casa de Velasco en el norte de España (1315-1528)	117	17-30
529	Belvis	Cáceres	Ruibal Gil, Jose Antonio	Inventario de Fortificaciones de Cáceres (I)	109	54-56
530	Belvis de Monroy	Cáceres	Guitart Aparicio, Cristobal	Siete siglos de trayectoria del castillo medieval en España	105	45-58
531	Belvis de Monroy	Cáceres	Ruibal Gil, Jose Antonio	Inventario de Fortificaciones de Cáceres (I)	109	54-56
532	Benagalbón	Málaga	Benayas Cuellar, Gallardo, e	Noticias de fortificación española (Sección de Investigación Castellológica de la A.E.A.C.)	116	47-50
533	Benase	Alicante	Ruibal Gil, Jose Antonio	Inventario de fortificaciones de Alicante	120	38-42
534	Benavente	Zamora	Alvarez Ortiz, Pilar et alii	Castillo de Granucillo de Vidriales	106	61-64
535	Benavente	Zamora	Cadiñanos Bardeci, Inoc.	Noticias de arquitectura fortificada en España (VI)	108	55-62
536	Benavente (Moraleja)	Cáceres	Ruibal Gil, Jose Antonio	Inventario de Fortificaciones de Cáceres (I)	109	54-56
537	Benavites	Valencia	Guitart Aparicio, Cristobal	Siete siglos de trayectoria del castillo medieval en España	105	45-58
538	Benavites	Valencia	Ruibal Gil, Jose Antonio	Inventario de Fortificaciones de Valencia	119	52-57
539	Benazaire (Herrera del Duque)	Badajoz	Ruibal Gil, Juana Mª	Inventario de Fortificaciones de Badajoz (II)	114	69
540	Benejama	Alicante	Ruibal Gil, Jose Antonio	Inventario de fortificaciones de Alicante	120	38-42
541	Beniatjar	Valencia	Ruibal Gil, Jose Antonio	Inventario de Fortificaciones de Valencia	119	52-57
542	Benidorm	Alicante	Ruibal Gil, Jose Antonio	Inventario de fortificaciones de Alicante	120	38-42
543	Benifairó de les Valls	Valencia	Ruibal Gil, Jose Antonio	Inventario de Fortificaciones de Valencia	119	52-57
544	Benifairó de Valldigna	Valencia	Ruibal Gil, Jose Antonio	Inventario de Fortificaciones de Valencia	119	52-57
545	Benifallim	Alicante	Ruibal Gil, Jose Antonio	Inventario de fortificaciones de Alicante	120	38-42
546	Benifayó	Valencia	Ruibal Gil, Jose Antonio	Inventario de Fortificaciones de Valencia	119	52-57
547	Benimantell	Alicante	Ruibal Gil, Jose Antonio	Inventario de fortificaciones de Alicante	120	38-42
548	Benimeli	Alicante	Ruibal Gil, Jose Antonio	Inventario de fortificaciones de Alicante	120	38-42
549	Benirrama, Cast. de (Vall de Gallinera)	Alicante	Ruibal Gil, Jose Antonio	Inventario de fortificaciones de Alicante	120	38-42
550	Benirrana	Alicante	Ruibal Gil, Jose Antonio	Inventario de fortificaciones de Alicante	120	38-42
551	Benisanó	Valencia	Guitart Aparicio, Cristobal	Siete siglos de trayectoria del castillo medieval en España	105	45-58
552	Benisanó	Valencia	Ruibal Gil, Jose Antonio	Inventario de Fortificaciones de Valencia	119	52-57
553	Benissa	Alicante	Ruibal Gil, Jose Antonio	Inventario de fortificaciones de Alicante	120	38-42
554	Benissilí, Cast. de (Vall de Gallinera)	Alicante	Ruibal Gil, Jose Antonio	Inventario de fortificaciones de Alicante	120	38-42
555	Benquerencia de la Serena	Badajoz	Ruibal Gil, Juana Mª	Inventario de Fortificaciones de Badajoz (I)	109	57-59
556	Benquerencia de la Serena	Badajoz	García Fitz, Francisco	Funciones bélicas de las fortificaciones en el medioevo extremeño	118	13-25
557	Benquerencia de la Serena	Badajoz	Montaña Conchina, J.L. de	Sistemas defensivos y repoblación en Extremadura (Siglos XII-XIII)	108	23-34
558	Benquerencia de la Serena	Badajoz	Ruibal, Amador	Las fortalezas del Vizc. de La Puebla y el Señorío de Capilla, obras señoriales del medioevo final Extrem	118	43-65
559	Berberana	Cantabr	Muñoz Jimenez, Jose Migu	Los castillos del Condestable: fortalezas de la casa de Velasco en el norte de España (1315-1528)	117	17-30
560	Bercial de Zapardiel	Ávila	Gonzalez, M. y Diaz, J.	Estructuras defensivas asociadas a despoblados en el norte de ña provincia de Avila	109	51-53
561	Berdeja, Torre (Linares)	Cantabr	Muñoz Jimenez, Jose Migu	Inventario de fortificaciones de la comunidad de Cantabria	112	30-33
562	Berfull	Valencia	Ruibal Gil, Jose Antonio	Inventario de Fortificaciones de Valencia	119	52-57

	TOPÓNIMO	Prov/Is	AUTOR	ARTÍCULO	NUM. PÁG.
565	Berlanga de Duero	Soria	Castro Troncoso, A.	La fortaleza de Gormaz	107-302
566	Berlanga de Duero	Soria	Muñoz Jimenez, Jose Migu	Los castillos del Condestable: fortalezas de la casa de Velasco en el norte de España (1315-1528)	117-313
567	Berlanga de Duero	Soria	Villena, Leonardo	La fortificac. renacentista o de transición en España y sus dominios (Reyes Católicos a Felipe II)	110-341
568	Bermeo	Vizcaya	González Gato, J. Aitor	Los otros castillos españoles: los castillos de Vizcaya/Bizkaia	119-210
569	Bernagoitia, Torre (Amorebleta)	Vizcaya	González Gato, J. Aitor	Historia de una casa fuerte vizcaína: Goyengoia	120-111
570	Bernardo (Moraleja)	Cáceres	Montaña Conchina, J.L. de	Sistemas defensivos y repoblación en Extremadura (Siglos XII-XIII)	108-233
571	Bernardo (Moraleja)	Cáceres	Ruibal Gil, Jose Antonio	Inventario de Fortificaciones de Cáceres (I)	109-545
572	Bernardos	Segovia	Cuellar Lázaro, Juan	Inventario de fortificaciones de Segovia	115-545
573	Bernia, Fuerte de (Callosa d'Ensarriá)	Alicante	Ruibal Gil, Jose Antonio	Inventario de fortificaciones de Alicante	120-384
574	Bernia, Fuerte de (Callosa d'Ensarriá)	Alicante	Sanchez-Gijón, Antonio	La fortificación como arte real (II). La acumulación de experiencias en tiempos de Felipe II.	112-172
575	Berzosa de la Bureba	Burgos	Muñoz Jimenez, José Migu	La fortificación señorial en el N. de España: El Cond. de Castañeda, de los Manrique de Lara	109-253
576	Besalú	Gerona	Pozo Ferrer, Montserrat del	El puente fortificado de Besalú	109-351
577	Besançon	Francia	Sanchez-Gijón, Antonio	La fortificación como arte real (II). La acumulación de experiencias en tiempos de Felipe II.	112-172
578	Besaya	Cantabr	Muñoz Jimenez, José Migu	La fortificación señorial en el N. de España: El Cond. de Castañeda, de los Manrique de Lara	109-253
579	Beselga, Cast. de (Estivella)	Valencia	Ruibal Gil, Jose Antonio	Inventario de Fortificaciones de Valencia	119-525
580	Betera	Valencia	Mnez, E. Marín, J y Schnell, P	Noticias recopiladas y resumidas	117-792
581	Betera	Valencia	Ruibal Gil, Jose Antonio	Inventario de Fortificaciones de Valencia	119-525
582	Beteta	Cuenca	Ruibal Gil, Jose Antonio	Inventario de restos fortificados de Cuenca (1ª Parte)	116-644
583	Betxi	Castelló	Mnez, E. Marín, J y Schnell, P	Noticias recopiladas y resumidas	117-792
584	Biar	Alicante	Guiart Aparicio, Cristobal	Siete siglos de trayectoria del castillo medieval en España	105-455
585	Biar	Alicante	Ruibal Gil, Jose Antonio	Inventario de fortificaciones de Alicante	120-384
586	Biar	Alicante	Vazquez Hernandez, Vicen	La Torre: Ejemplo de torre vigía en la frontera de los reinos de Valencia y Murcia, Via Augustea, en Sax	114-334
587	Bicorp	Valencia	Ruibal Gil, Jose Antonio	Inventario de Fortificaciones de Valencia	119-525
588	Bidaurreta, Torre (Oñati)	Guipuzoa	ver Oñati		
589	Biel	Zaragoz	Guiart Aparicio, Cristobal	Siete siglos de trayectoria del castillo medieval en España	105-455
590	Bielva	Cantabr	Muñoz Jimenez, José Migu	La fortificación señorial en el N. de España: El Cond. de Castañeda, de los Manrique de Lara	109-253
591	Bienservida	Albacete	Ruibal Gil, Juana Mª	Inventario de fortificaciones de Albacete	110-944
592	Bienvenida	Badajoz	Ruibal Gil, Juana Mª	Inventario de Fortificaciones de Badajoz (I)	109-578
593	Bienvenida, La	C. Real	Moreno, R. y Schnell, P.	Una fortificación prehistórica y medieval en la Siberia extremeña: El Peñón de Lares (Badajoz)	118-273
594	Bilbao	Vizcaya	Cadiñanos Bardeci, Inoc.	Noticias de arquitectura fortificada en España (IV)	106-538
595	Bilvestre	Salamanca	ver Vilvestre		
596	Biniés	Huesca	Abejón Giraldez, José Ignac	El castillo de Biniés (Huesca)	119-431
597	Biola	Zaragoz	Guiart Aparicio, Cristobal	Siete siglos de trayectoria del castillo medieval en España	105-455
598	Bisagra Nueva, Puerta de (Toledo)	Toledo	Guiart Aparicio, Cristobal	Siete siglos de trayectoria del castillo medieval en España	105-455
599	Bisbal, La	Tarragoz	Guiart Aparicio, Cristobal	Siete siglos de trayectoria del castillo medieval en España	105-455
600	Bisjueces	Cantabr	Muñoz Jimenez, José Migu	Los castillos del Condestable: fortalezas de la casa de Velasco en el norte de España (1315-1528)	117-313
601	Bizerta	Tunez	Terol Miller, Luis	Sitio y conquista de Túnes por el emperador Carlos V	116-132
602	Blanes	Gerona	Martínez de Dios, Emil.	Noticias de Fortificación española	117-887
603	Blavet (Bretaña), Ciudadela de	Francia	ver Bretaña		
604	Bocairente	Valencia	Ruibal Gil, Jose Antonio	Inventario de Fortificaciones de Valencia	119-525
605	Bocairente	Valencia	Vazquez Hernandez, Vicen	La Torre: Ejemplo de torre vigía en la frontera de los reinos de Valencia y Murcia, Via Augustea, en Sax	114-334
606	Bodonal (de la Sierra)	Badajoz	Cooper, Edwar	La fortificación en Extremadura durante la consolidación del dominio cristiano	118-404
607	Bogarra	Albacete	Ruibal Gil, Juana Mª	Inventario de fortificaciones de Albacete	110-944
608	Bogotá	Colombi	Olano García, Hernán Aleja	El castillo de Marroquín, una fortaleza en la Sabana de Bogotá (Colombia)	112-691
609	Bohodoniello (Tiñosillos), Torre	Ávila	Gonzalez, M. y Diaz, J.	Estructuras defensivas asociadas a despoblados en el norte de ña provincia de Avila	109-515
610	Bois le Duc	Noord	Bver Hertoggenbosch		
611	Boixadors	Barcelor	Guiart Aparicio, Cristobal	Siete siglos de trayectoria del castillo medieval en España	105-455
612	Bolaños	C. Real	Ruibal, Amador	Algunas fortalezas desaparecidas en el Campo de Montiel	112-814
613	Bolbaita	Valencia	Ruibal Gil, Jose Antonio	Inventario de Fortificaciones de Valencia	119-525
614	Boltaña	Huesca	Guiart Aparicio, Cristobal	Siete siglos de trayectoria del castillo medieval en España	105-455
615	Bombarda, Torre (Alfaz del Pi)	Alicante	Ruibal Gil, Jose Antonio	Inventario de fortificaciones de Alicante	120-384
616	Bonanza, Torre	Alicante	Jover F.J. y Menéndez J.L.	Las torres-refugio de la huerta de Alicante en el siglo XVI	107-152
617	Bonanza, Torre (San Juan)	Alicante	Ruibal Gil, Jose Antonio	Inventario de fortificaciones de Alicante	120-384
618	Bonete	Albacete	Simón García, Jose Luis	El castillo de Almansa (Albacete)	119-132
619	Boniches	Cuenca	Ruibal Gil, Jose Antonio	Inventario de restos fortificados de Cuenca (1ª Parte)	116-644
620	Bonilla	Cuenca	Ruibal Gil, Jose Antonio	Inventario de restos fortificados de Cuenca (1ª Parte)	116-644
621	Borba	Alentejo	Pla Ortiz de Urbina, Luis	La fortaleza de Ouguela y las otras defensas portuguesas frente a la Extremadura española	120-594
622	Bores, Torre (Vega de Liébana)	Cantabr	Muñoz Jimenez, Jose Migu	Inventario de fortificaciones de la comunidad de Cantabria	112-303
623	Borja, Torre los (Canals)	Valencia	Ruibal Gil, Jose Antonio	Inventario de Fortificaciones de Valencia	119-525
624	Bornos	Cádiz	Guiart Aparicio, Cristobal	Siete siglos de trayectoria del castillo medieval en España	105-455
625	Borriol	Castelló	Cadiñanos Bardeci, Inoc.	Noticias de arquitectura fortificada en España (V)	107-435
626	Borró, Cast. de (Rótova)	Valencia	Ruibal Gil, Jose Antonio	Inventario de Fortificaciones de Valencia	119-525
627	Bosch, Torre (Alicante)	Alicante	Ruibal Gil, Jose Antonio	Inventario de fortificaciones de Alicante	120-384
628	Boter, Torre	Alicante	Jover F.J. y Menéndez J.L.	Las torres-refugio de la huerta de Alicante en el siglo XVI	107-152
629	Boter, Torre (Alicante)	Alicante	Ruibal Gil, Jose Antonio	Inventario de fortificaciones de Alicante	120-384
630	Botija	Cáceres	Ruibal Gil, Jose Antonio	Inventario de Fortificaciones de Cáceres (II)	114-66
631	Bragança	Tras-os	Navareño Mateos, Antonio	La frontera fortificada, la línea de Extremadura y Castilla La Vieja con Portugal en el siglo XVIII	118-312
632	Brenques	Francia	Villena, Leonardo	Castillos de la Hoz del Júcar	107-313
633	Brescia	Lombard	Sanchez-Gijón, Antonio	La fortificación en la defensa de Italia por Carlos V	116-312
634	Bretaña	Francia	Sanchez-Gijón, Antonio	La fortificación como arte real (III). La fortificación moderna ibérica en el mundo	114-112
635	Bricia, Castillo de	Burgos	Muñoz Jimenez, José Migu	La fortificación señorial en el N. de España: El Cond. de Castañeda, de los Manrique de Lara	109-253
636	Brindisi	Apulia/P	Sanchez-Gijón, Antonio	Felipe II, el Mediterráneo e Italia: aprendizaje y experiencia: La fortificación como arte real (I)	110-314
637	Brindisi	Apulia/P	Sanchez-Gijón, Antonio	La fortificación como arte real (II). La acumulación de experiencias en tiempos de Felipe II.	112-172
638	Brivesca	Cantabr	Cadiñanos Bardeci, Inoc.	Noticias de arquitectura fortificada en España (V)	107-435
639	Brivesca	Cantabr	Muñoz Jimenez, Jose Migu	Los castillos del Condestable: fortalezas de la casa de Velasco en el norte de España (1315-1528)	117-313
640	Broceras	Cáceres	Montaña Conchina, J. L. de	Frontera, repoblación y arquitectura militar. Villas fortificadas en la transierra leonesa. (Siglos XII-XIII)	114-515
641	Brozas	Cáceres	Ruibal Gil, Jose Antonio	Inventario de Fortificaciones de Cáceres (I)	109-545
642	Brunete-Quijorna, Fortín de	Madrid	Benayas, David A.	La arquitectura militar contemporánea	117-534
643	Bruseles	Bruselas	Sanchez-Gijón, Antonio	La fortificación como arte real (II). La acumulación de experiencias en tiempos de Felipe II.	112-172
644	Bu (Toledo), Recinto del cerro del	Toledo	Martínez Peñarroya, José	Patrimonio edificio fortificado, aportaciones al origen prehistórico de los castillos españoles	113-574
645	Buelna	Asturias	Muñoz Jimenez, José Migu	La fortificación señorial en el N. de España: El Cond. de Castañeda, de los Manrique de Lara	109-253
646	Buenache de la Sierra	Cuenca	Ruibal Gil, Jose Antonio	Inventario de restos fortificados de Cuenca (1ª Parte)	116-644
647	Buendía	Cuenca	Ruibal Gil, Jose Antonio	Inventario de restos fortificados de Cuenca (1ª Parte)	116-644
648	Buezo	Cantabr	Muñoz Jimenez, Jose Migu	Los castillos del Condestable: fortalezas de la casa de Velasco en el norte de España (1315-1528)	117-313
649	Buñilla, Torre (Betera)	Valencia	Ruibal Gil, Jose Antonio	Inventario de Fortificaciones de Valencia	119-525
650	Bugia	Argelia	Sanchez-Gijón, Antonio	Felipe II, el Mediterráneo e Italia: aprendizaje y experiencia: La fortificación como arte real (I)	110-314
651	Bugia	Argelia	Sanchez-Gijón, Antonio	La fortificación como arte real (II). La acumulación de experiencias en tiempos de Felipe II.	112-172
652	Bugia	Argelia	Sanchez-Gijón, Antonio	La fortificación en la defensa de Italia por Carlos V	116-312
653	Buglo (Lisboa), Castillo de	Extrema	ver Lisboa		
654	Buitrago	Madrid	Guiart Aparicio, Cristobal	Siete siglos de trayectoria del castillo medieval en España	105-455
655	Bulnes, Fuerte de	Chile	Terol Miller, Luis	La ciudad Rey don Felipe, en el confin del hemisferio austral	110-515
656	Buñol	Valencia	Guiart Aparicio, Cristobal	Siete siglos de trayectoria del castillo medieval en España	105-455
657	Buñol	Valencia	Ruibal Gil, Jose Antonio	Inventario de Fortificaciones de Valencia	119-525
658	Bureba, La	Burgos	Muñoz Jimenez, José Migu	La fortificación señorial en el N. de España: El Cond. de Castañeda, de los Manrique de Lara	109-253

	TOPÓNIMO	Prov/Is	AUTOR	ARTÍCULO	NUM	PÁGINA
659	Burgos	Burgos	Cadiñanos Bardecí, Inoc.	Noticias de arquitectura fortificada en España (V)	107	43-54
660	Burgos	Burgos	Cadiñanos Bardecí, Inoc.	Noticias de arquitectura fortificada en España (VI)	108	55-62
661	Burgos	Burgos	Cortés, J.L. y Olivera M ^a de	Vilvestre, Salamanca: Los castillos desaparecidos.	109	5-24
662	Burgos	Burgos	Repiso Cobo, Salvador	El castillo de Curiel (Valladolid)	106	3-20
663	Burguillos del Cerro	Badajoz	Cooper, Edwar	La fortificación en Extremadura durante la consolidación del dominio cristiano	118	40-42
664	Burguillos del Cerro	Badajoz	Montaña Conchina, J.L. de	Sistemas defensivos y repoblación en Extremadura (Siglos XII-XIII)	108	23-34
665	Burguillos del Cerro	Badajoz	Ruibal Gil, Juana M ^a	Inventario de Fortificaciones de Badajoz (I)	109	57-59
666	Buriasot	Valencia	Ruibal Gil, Jose Antonio	Inventario de Fortificaciones de Valencia	119	52-57
667	Burriana	Valencia	Terol Miller, Luis	El castillo de Cebolla, el Real Monasterio del Puig y la reconquista de Valencia	115	25-30
668	Busot	Alicante	Ruibal Gil, Jose Antonio	Inventario de fortificaciones de Alicante	120	38-42
669	Bustamante, Torre (Reocín)	Cantabr	Muñoz Jimenez, Jose Migu	Inventario de fortificaciones de la comunidad de Cantabria	112	30-33
670	Busto de Bureba	Cantabr	Muñoz Jimenez, Jose Migu	Los castillos del Condestable: fortalezas de la casa de Velasco en el norte de España (1315-1528)	117	17-30
671	Butrón	Vizcaya	González Gato, J. Aitor	Los otros castillos españoles: los castillos de Vizcaya/Bizkaia	119	21-30
672	Butrón	Vizcaya	Guitart Aparicio, Cristobal	Siete siglos de trayectoria del castillo medieval en España	105	45-58
673	Cabanzón, Torre	Cantabr	Guitart Aparicio, Cristobal	Siete siglos de trayectoria del castillo medieval en España	105	45-58
674	Cabanzón, Torre	Cantabr	Muñoz Jimenez, José Migu	La fortificación señorial en el N. de España: El Cond. de Castañeda, de los Manrique de Lara	109	25-34
675	Cabanzón, Torre (Herrerías)	Cantabr	Muñoz Jimenez, Jose Migu	Inventario de fortificaciones de la comunidad de Cantabria	112	30-33
676	Cabañas de Castilla, Las	Palencia	Guitart Aparicio, Cristobal	Siete siglos de trayectoria del castillo medieval en España	105	45-58
677	Cabañas del Castillo	Cáceres	Cooper, Edwar	La fortificación en Extremadura durante la consolidación del dominio cristiano	118	40-42
678	Cabañas del Castillo	Cáceres	Ruibal Gil, Jose Antonio	Inventario de Fortificaciones de Cáceres (I)	109	54-56
679	Cabas, Torre (Millares)	Valencia	Ruibal Gil, Jose Antonio	Inventario de Fortificaciones de Valencia	119	52-57
680	Cabatuán, Iglesia-fuerte de	Filipinas	ver Filipinas			
681	Cabes	Cantabr	Muñoz Jimenez, José Migu	La fortificación señorial en el N. de España: El Cond. de Castañeda, de los Manrique de Lara	109	25-34
682	Cabeza de Buey	Badajoz	Moreno, R. y Schnell, P.	Una fortificación prehistórica y medieval en la Siberia extremeña: El Peñón de Lares (Badajoz)	118	27-39
683	Cabeza del Esparragal	Cáceres	Ruibal Gil, Jose Antonio	Inventario de Fortificaciones de Cáceres (I)	109	54-56
684	Cabeza del Moro, Cast. de (Puebla de	Valencia	Ruibal Gil, Jose Antonio	Inventario de Fortificaciones de Valencia	119	52-57
685	Cabeza el Buy (Torre Juan Abad), Cast	C. Real	Ruibal, Amador	Algunas fortalezas desaparecidas en el Campo de Montiel	112	61-64
686	Cabezas, Las (La Alhambra)	Granada	Cobos, Fd ^a y Castro, J. Ja.	La fortaleza de Salsas y la fortificación de transición española	110	19-30
687	Cabezo de la Cruz (Cartagena), Fuerte	Murcia	Rubio Paredes, Jose M ^a	Historia del Frente de San José en la muralla de Carlos III en Cartagena	112	3-16
688	Cabezo de Maimona (Santos de Maimo)	Badajoz	Ruibal Gil, Juana M ^a	Inventario de Fortificaciones de Badajoz (I)	109	57-59
689	Cabezo de Maimona (Santos de Maimo)	Badajoz	Ruibal, Amador	Noticias de arquitectura fortificada de España. Castillos de Torres y Los Santos de Maimona	109	49-50
690	Cabezón	Valladol	Repiso Cobo, Salvador	El castillo de Curiel (Valladolid)	106	3-20
691	Cabezón de la Sal	Cantabr	Muñoz Jimenez, Jose Migu	Inventario de fortificaciones de la comunidad de Cantabria	112	30-33
692	Cabia	Burgos	Cadiñanos Bardecí, Inoc.	Noticias de arquitectura fortificada en España VII	112	55-60
693	Cabigüela/Candehiuela	Burgos	Muñoz Jimenez, José Migu	La fortificación señorial en el N. de España: El Cond. de Castañeda, de los Manrique de Lara	109	25-34
694	Cabo Silleiro, Bateria de (Baiona)	Ponteve	Benayas, David A.	La arquitectura militar contemporánea	117	53-54
695	Cabrahigo, Torre (Amuero)	Cantabr	Muñoz Jimenez, Jose Migu	Inventario de fortificaciones de la comunidad de Cantabria	112	30-33
696	Cabrera, Cast. de la (Titaguas)	Valencia	Ruibal Gil, Jose Antonio	Inventario de Fortificaciones de Valencia	119	52-57
697	Cabreret	Francia	Villena, Leonardo	Castillos de la Hoz del Júcar	107	3-13
698	Cabria (Aguilar de Campoo), Castillo de	Palencia	ver Aguilar de Campoo			
699	Cáceres	Cáceres	Cadiñanos Bardecí, Inoc.	Noticias de arquitectura fortificada en España VII	112	55-60
700	Cáceres	Cáceres	Cooper, Edwar	La fortificación en Extremadura durante la consolidación del dominio cristiano	118	40-42
701	Cáceres	Cáceres	García Fitz, Francisco	Funciones bélicas de las fortificaciones en el medio extremeño	118	13-25
702	Cáceres	Cáceres	Martínez de Dios, Emil.	Noticias aparecidas en prensa (Extremadura)	118	73-75
703	Cáceres	Cáceres	Montaña Conchina, J. L. de	Frontera, repoblación y arquitectura militar. Villas fortificadas en la transierra leonesa. (Siglos XII-XIII)	114	51-56
704	Cáceres	Cáceres	Montaña Conchina, J.L. de	Sistemas defensivos y repoblación en Extremadura (Siglos XII-XIII)	108	23-34
705	Cáceres	Cáceres	Muñoz García, M.A.	San Felices de los Gallegos (Salamanca). Análisis estratigráfico de la cerca vieja	106	21-33
706	Cáceres	Cáceres	Ruibal Gil, Jose Antonio	Inventario de Fortificaciones de Cáceres (I)	109	54-56
707	Cáceres	Cáceres	Ruibal, Amador	Las fortalezas del Vizc. de La Puebla y el Señorío de Capilla, obras señoriales del medio final Extrem	118	43-65
708	Cáceres Viejo (Cáceres)	Cáceres	Ruibal Gil, Jose Antonio	Inventario de Fortificaciones de Cáceres (II)	114	68
709	Cacheu, Fuerte de	Guinea	ver Guinea			
710	Cachofí, Torre	Alicante	Jover F. J. y Menéndez J.L.	Las torres-refugio de la huerta de Alicante en el siglo XVI	107	15-24
711	Cachorro (Torreorgaz)	Cáceres	Ruibal Gil, Jose Antonio	Inventario de Fortificaciones de Cáceres (II)	114	68
712	Cadalso (Valderredible), Torre	Cantabr	Muñoz Jimenez, José Migu	Edificios fortificados de Cantabria (II)	114	69
713	Cadena Torre La	Alicante	Jover F. J. y Menéndez J.L.	Las torres-refugio de la huerta de Alicante en el siglo XVI	107	15-24
714	Cadena, Torre la (Alicante)	Alicante	Ruibal Gil, Jose Antonio	Inventario de fortificaciones de Alicante	120	38-42
715	Cádiz	Cádiz	Cadiñanos Bardecí, Inoc.	Noticias de arquitectura fortificada en España (V)	107	43-54
716	Cádiz	Cádiz	Posadas López, Eduardo J.	Las murallas de Ibiza, aspirantes I título de "Patrimonio de la Humanidad"	114	3-10
717	Cádiz	Cádiz	Sanchez-Gijón, Antonio	Felipe II, el Mediterráneo e Italia: aprendizaje y experiencia: La fortificación como arte real (I)	110	31-41
718	Cádiz	Cádiz	Sanchez-Gijón, Antonio	La fortificación como arte real (III). La fortificación moderna ibérica en el mundo	114	11-22
719	Calabria	Calabria	Sanchez-Gijón, Antonio	Felipe II, el Mediterráneo e Italia: aprendizaje y experiencia: La fortificación como arte real (I)	110	31-41
720	Calabria	Calabria	Sanchez-Gijón, Antonio	La fortificación como arte real (II). La acumulación de experiencias en tiempos de Felipe II	112	17-29
721	Calahorra, Torre La (Elche)	Alicante	Ruibal Gil, Jose Antonio	Inventario de fortificaciones de Alicante	120	38-42
722	Calais	Francia	Sanchez-Gijón, Antonio	La fortificación como arte real (III). La fortificación moderna ibérica en el mundo	114	11-22
723	Calatañazor	Scia	Castro Troncoso, A.	La fortaleza de Gormaz	107	37-42
724	Calatayud	Zaragoz	Benayas, D. y Martínez, E.	Recopilación de noticias sobre fortificación aparecidas en la prensa	115	65-71
725	Calatayud	Zaragoz	Cadiñanos Bardecí, Inoc.	Noticias de arquitectura fortificada en España (IV)	106	53-60
726	Calatayud	Zaragoz	Guitart Aparicio, Cristobal	Siete siglos de trayectoria del castillo medieval en España	105	45-58
727	Calatayud	Zaragoz	Martínez de Dios, Emil.	Noticias de Fortificación española	117	68-70
728	Calatayud	Zaragoz	Mnez, E. Marín, J y Schnell,	Noticias recopiladas y resumidas	117	79-82
729	Calatayud	Zaragoz	Retuerce, M. y Hervás, M.A.	Calatrava la Vieja. Fortificación de una ciudad islámica de la meseta	113	23-43
730	Calatorao	Zaragoz	Guitart Aparicio, Cristobal	Siete siglos de trayectoria del castillo medieval en España	105	45-58
731	Calatrava la Nueva	C. Real	Guitart Aparicio, Cristobal	Siete siglos de trayectoria del castillo medieval en España	105	45-58
732	Calatrava la Nueva	C. Real	Ruibal, Amador	Castillo de la Vieja Calatrava, en la provincia de Ciudad Real	113	3-21
733	Calatrava la Vieja	C. Real	Guitart Aparicio, Cristobal	Siete siglos de trayectoria del castillo medieval en España	105	45-58
734	Calatrava la Vieja	C. Real	Retuerce, M. y Hervás, M.A.	Calatrava la Vieja. Fortificación de una ciudad islámica de la meseta	113	23-43
735	Calatrava la Vieja	C. Real	Ruibal, Amador	Castillo de la Vieja Calatrava, en la provincia de Ciudad Real	113	3-21
736	Calcis	Macedo	Ruibal, Amador	La fortificación en las colonias griegas en Sicilia	114	41-50
737	Caldas de Reis	Ponteve	Villena, Leonardo	Castillos y armamento medievales en las Cantigas de St ^a M ^a y en la Cro. Troyana	105	39-44
738	Calera de León	Badajoz	Ruibal Gil, Juana M ^a	Inventario de Fortificaciones de Badajoz (I)	109	57-59
739	Calera, La (Cáceres)	Cáceres	Ruibal Gil, Jose Antonio	Inventario de Fortificaciones de Cáceres (II)	114	68
740	Caleruega	Burgos	Guitart Aparicio, Cristobal	Siete siglos de trayectoria del castillo medieval en España	105	45-58
741	Calig	Castelló	Moreno García, Rafael	Noticias aparecidas en prensa	120	48-50
742	Callao, El	Perú	Sanchez-Gijón, Antonio	La fortificación como arte real (III). La fortificación moderna ibérica en el mundo	114	11-22
743	Callosa d'Ensarrí	Alicante	Ruibal Gil, Jose Antonio	Inventario de fortificaciones de Alicante	120	38-42
744	Callosa del Segura	Alicante	Ruibal Gil, Jose Antonio	Inventario de fortificaciones de Alicante	120	38-42
745	Callosa del Segura	Alicante	Vazquez Hernandez, Vicent	La Torre: Ejemplo de torre vigía en la frontera de los reinos de Valencia y Murcia, Via Augustea, en Sax	114	33-40
746	Calpe	Alicante	Ruibal Gil, Jose Antonio	Inventario de fortificaciones de Alicante	120	38-42
747	Catzadilla de Los Barros	Badajoz	Ruibal Gil, Juana M ^a	Inventario de Fortificaciones de Badajoz (I)	109	57-59
748	Camaleño	Cantabr	Muñoz Jimenez, Jose Migu	Inventario de fortificaciones de la comunidad de Cantabria	112	30-33
749	Camarero (Cáceres), Torrel	Cáceres	Ruibal Gil, Jose Antonio	Inventario de Fortificaciones de Cáceres (II)	114	68
750	Camarina	Sicilia	Ruibal, Amador	La fortificación en las colonias griegas en Sicilia	114	41-50
751	Cambrai	Francia	Sanchez-Gijón, Antonio	La fortificación como arte real (II). La acumulación de experiencias en tiempos de Felipe II.	112	17-29
752	Cameno	Cantabr	Muñoz Jimenez, Jose Migu	Los castillos del Condestable: fortalezas de la casa de Velasco en el norte de España (1315-1528)	117	17-30

	TOPÓNIMO	Prov/Is/	AUTOR	ARTÍCULO	NÚMERO	PÁG.
753	Campamento, Torre óptica del (Alcañiz)	Teruel	ver Alcañiz			
754	Campanario	Badajoz	Moreno, R. y Schnell, P.	Una fortificación prehistórica y medieval en la Siberia extremeña: El Peñón de Lares (Badajoz)	118	27-31
755	Campanario	Campan	Villena, Leonardo	La fortificac. renacentista o de transición en España y sus dominios (Reyes Católicos a Felipe II)	110	3-14
756	Campele		Montaña Conchina, J.L. de	Sistemas defensivos y repoblación en Extremadura (Siglos XII-XIII)	108	23-31
757	Campo de Mirra	Alicante	Ruibal Gil, Jose Antonio	Inventario de fortificaciones de Alicante	120	38-42
758	Campo Mayor	Alentejo	Durán Castellano, Fco Javier	Fortificaciones medievales de una ciudad de frontera: La villa de Olivenza	114	25-32
759	Campo Mayor	Alentejo	Navareño Mateos, Antonio	La frontera fortificada, la línea de Extremadura y Castilla La Vieja con Portugal en el siglo XVIII	118	3-10
760	Campo Mayor	Alentejo	Pla Ortiz de Urbina, Luis	La fortaleza de Ouguela y las otras defensas portuguesas frente a la Extremadura española	120	59-61
761	Campo, Torrel (Alarcón)	Cuenca	Ruibal Gil, Jose Antonio	Inventario de restos fortificados de Cuenca (1ª Parte)	116	64-65
762	Campoo de En medio	Cantabr	Muñoz Jimenez, Jose Migu	Inventario de fortificaciones de la comunidad de Cantabria	112	30-33
763	Campoo de Suso	Cantabr	Muñoz Jimenez, Jose Migu	Inventario de fortificaciones de la comunidad de Cantabria	112	30-33
764	Campoo de Yuso	Cantabr	Muñoz Jimenez, Jose Migu	Inventario de fortificaciones de la comunidad de Cantabria	112	30-33
765	Canalejas	Cuenca	Ruibal Gil, Jose Antonio	Inventario de restos fortificados de Cuenca (1ª Parte)	116	64-65
766	Canals	Valencia	Ruibal Gil, Jose Antonio	Inventario de Fortificaciones de Valencia	119	52-55
767	Cancho Roano, Castro de (Zalamea de)	Badajoz	Moreno, R. y Schnell, P.	Una fortificación prehistórica y medieval en la Siberia extremeña: El Peñón de Lares (Badajoz)	118	27-31
768	Cancho Roano, Castro de (Zalamea de)	Badajoz	Ruibal Gil, Juana Mª	Inventario de Fortificaciones de Badajoz (II)	114	69
769	Canena	Jaén	Villena, Leonardo	La fortificac. renacentista o de transición en España y sus dominios (Reyes Católicos a Felipe II)	110	3-14
770	Canet de Berenguer	Valencia	Ruibal Gil, Jose Antonio	Inventario de Fortificaciones de Valencia	119	52-55
771	Canfali, Cast. de (Benidorm)	Alicante	Ruibal Gil, Jose Antonio	Inventario de fortificaciones de Alicante	120	38-42
772	Canyamel	Mallorca	Guitart Aparicio, Cristobal	Siete siglos de trayectoria del castillo medieval en España	105	45-51
773	Cañada del Hoyo	Cuenca	Ruibal Gil, Jose Antonio	Inventario de restos fortificados de Cuenca (1ª Parte)	116	64-65
774	Cañada del Provencio	Albacete	Ruibal Gil, Juana Mª	Inventario de fortificaciones de Albacete	110	94-97
775	Cañas, Castro de las (Río Zujar)	Badajoz	Moreno, R. y Schnell, P.	Una fortificación prehistórica y medieval en la Siberia extremeña: El Peñón de Lares (Badajoz)	118	27-31
776	Cañavate, Torre (Alarcón)	Cuenca	Ruibal Gil, Jose Antonio	Inventario de restos fortificados de Cuenca (1ª Parte)	116	64-65
777	Cañaveral	Badajoz	Ruibal Gil, Juana Mª	Inventario de Fortificaciones de Badajoz (I)	109	57-58
778	Cañaveras	Cuenca	Ruibal Gil, Jose Antonio	Inventario de restos fortificados de Cuenca (1ª Parte)	116	64-65
779	Cañaveruelas	Cuenca	Ruibal Gil, Jose Antonio	Inventario de restos fortificados de Cuenca (1ª Parte)	116	64-65
780	Cañete	Cuenca	Guitart Aparicio, Cristobal	Siete siglos de trayectoria del castillo medieval en España	105	45-51
781	Cañete	Cuenca	Ruibal Gil, Jose Antonio	Inventario de restos fortificados de Cuenca (1ª Parte)	116	64-65
782	Cañete la Real	Málaga	Cadiñanos Bardeci, Inoc.	Noticias de arquitectura fortificada en España VII	112	55-60
783	Cañizares	Cuenca	Ruibal Gil, Jose Antonio	Inventario de restos fortificados de Cuenca (1ª Parte)	116	64-65
784	Cap Roig, Torre (Torrevieja)	Alicante	Ruibal Gil, Jose Antonio	Inventario de fortificaciones de Alicante	120	38-42
785	Capdepera	Mallorca	Guitart Aparicio, Cristobal	Siete siglos de trayectoria del castillo medieval en España	105	45-51
786	Capilla	Badajoz	Cooper, Edwar	La fortificación en Extremadura durante la consolidación del dominio cristiano	118	40-42
787	Capilla	Badajoz	García Fitz, Francisco	Funciones bélicas de las fortificaciones en el medioevo extremeño	118	13-21
788	Capilla	Badajoz	Montaña Conchina, J.L. de	Sistemas defensivos y repoblación en Extremadura (Siglos XII-XIII)	108	23-31
789	Capilla	Badajoz	Moreno García, Rafael	Los castillos de Siruela	108	63-65
790	Capilla	Badajoz	Moreno, R. y Schnell, P.	Una fortificación prehistórica y medieval en la Siberia extremeña: El Peñón de Lares (Badajoz)	118	27-31
791	Capilla	Badajoz	Ruibal Gil, Juana Mª	Inventario de Fortificaciones de Badajoz (I)	109	57-58
792	Capilla	Badajoz	Ruibal Gil, Juana Mª	Inventario de Fortificaciones de Badajoz (II)	114	69
793	Capilla	Badajoz	Ruibal, Amador	Las fortalezas del Vizc. de La Puebla y el Señorío de Capilla, obras señoriales del medioevo final Extrem	118	43-61
794	Capillas	Palencia	Moreno García, Rafael	Inventario de fortificaciones de la provincia de Palencia	113	66-67
795	Capnegre, Bateria de (Cartagena)	Murcia	Rubio Paredes José Mª	Los castillos de Galeras y de Atalaya de Cartagena	108	3-22
796	Capri	Campan	Sanchez-Gijón, Antonio	La fortificación como arte real (II). La acumulación de experiencias en tiempos de Felipe II.	112	17-23
797	Capua	Campan	Sanchez-Gijón, Antonio	Felipe II, el Mediterráneo e Italia: aprendizaje y experiencia: La fortificación como arte real (I)	110	31-41
798	Capua	Campan	Villena, Leonardo	La fortificac. renacentista o de transición en España y sus dominios (Reyes Católicos a Felipe II)	110	3-14
799	Carabassi, Torre (Santa Pola)	Alicante	Ruibal Gil, Jose Antonio	Inventario de fortificaciones de Alicante	120	38-42
800	Carabona de Burriana	Castelló	Moreno García, Rafael	Noticias aparecidas en prensa	120	48-51
801	Caracuel	C. Real	Ruibal, Amador	Castillo de la Vieja Calatrava, en la provincia de Ciudad Real	113	3-21
802	Carandina, Torre (Pielagos)	Cantabr	Muñoz Jimenez, Jose Migu	Inventario de fortificaciones de la comunidad de Cantabria	112	30-33
803	Carasa, Torre (Voto)	Cantabr	Muñoz Jimenez, Jose Migu	Inventario de fortificaciones de la comunidad de Cantabria	112	30-33
804	Caravaca de la Cruz	Murcia	Guitart Aparicio, Cristobal	Siete siglos de trayectoria del castillo medieval en España	105	45-51
805	Caravaca de la Cruz	Murcia	Martinez de Dios, Emil.	Noticias de Fortificación española	117	66-70
806	Carbajales	Zamora	Cadiñanos Bardeci, Inoc.	Noticias de arquitectura fortificada en España (IV)	106	53-61
807	Carbajales	Zamora	Navareño Mateos, Antonio	La frontera fortificada, la línea de Extremadura y Castilla La Vieja con Portugal en el siglo XVIII	118	3-12
808	Carbedo (Lugo), Castillo de	Lugo	Lopez Pombo, Luis	El castillo de Carbedo (Lugo)	114	79
809	Carboneras de Guadazaón	Cuenca	Ruibal Gil, Jose Antonio	Inventario de restos fortificados de Cuenca (1ª Parte)	116	64-65
810	Carboneras, Cast. de (Beniatjar)	Valencia	Ruibal Gil, Jose Antonio	Inventario de Fortificaciones de Valencia	119	52-57
811	Carcagente	Valencia	Ruibal Gil, Jose Antonio	Inventario de Fortificaciones de Valencia	119	52-57
812	Carcelen	Albacete	Ruibal Gil, Juana Mª	Inventario de fortificaciones de Albacete	110	94-97
813	Carcelén	Albacete	Simón García, Jose Luis	El castillo de Almansa (Albacete)	119	13-21
814	Carcelén	Albacete	Villena, Leonardo	Castillos de la Hoz del Júcar	107	3-13
815	Carcelén	Albacete	Villena, Leonardo	Exequias lugareñas en honor de Felipe II	110	57-58
816	Cardenete	Cuenca	Cadiñanos Bardeci, Inoc.	Noticias de arquitectura fortificada en España VII	112	55-60
817	Cardenete	Cuenca	Ruibal Gil, Jose Antonio	Inventario de restos fortificados de Cuenca (1ª Parte)	116	64-65
818	Cardenete	Cuenca	Villena, Leonardo	La fortificac. renacentista o de transición en España y sus dominios (Reyes Católicos a Felipe II)	110	3-14
819	Cardona	Barcelona	Espino López, Antº	El sitio de Barcelona de 1697. El último asedio en territorio hispano del siglo XVII	110	75-80
820	Cardona	Barcelona	Guitart Aparicio, Cristobal	Siete siglos de trayectoria del castillo medieval en España	105	45-51
821	Cargador de la Sal, Torrel (Ibiza)	Ibiza	Posadas Lopez, Eduardo J.	Torres de refugio colectivas en Ibiza	119	35-42
822	Cargador Roxo, Torrel (Ibiza)	Ibiza	Posadas Lopez, Eduardo J.	Torres de refugio colectivas en Ibiza	119	35-42
823	Cargador Viejo, Torrel (Ibiza)	Ibiza	Posadas Lopez, Eduardo J.	Torres de refugio colectivas en Ibiza	119	35-42
824	Cariño (Ferrol)	Coruña	Rodriguez-Villasante Prieto	El castillo de san Felipe en la ría de Ferrol	110	43-50
825	Cármine (Napoles), Fuerte de	Campan	Sanchez-Gijón, Antonio	Felipe II, el Mediterráneo e Italia: aprendizaje y experiencia: La fortificación como arte real (I)	110	31-41
826	Carmona	Sevilla	Cobos, Fdº y Castro, J. Ja.	La fortaleza de Salsas y la fortificación de transición española	110	19-30
827	Carmona	Sevilla	Guitart Aparicio, Cristobal	Siete siglos de trayectoria del castillo medieval en España	105	45-51
828	Carmona	Sevilla	Repiso Cobo, Salvador	El castillo de Curiel (Valladolid)	106	3-20
829	Carpio, El	Valladol	Muñoz García, M.A.	San Felices de los Gallegos (Salamanca). Análisis estratigráfico de la cerca vieja.	106	21-33
830	Carrals, Torre (Denia)	Alicante	Ruibal Gil, Jose Antonio	Inventario de fortificaciones de Alicante	120	38-42
831	Carrascal del Río	Segovia	Cuellar Lázaro, Juan	Inventario de fortificaciones de Segovia	115	54-55
832	Carrascalejo	Cáceres	Ruibal Gil, Jose Antonio	Inventario de Fortificaciones de Cáceres (II)	114	68
833	Carrascosa	Cuenca	Ruibal Gil, Jose Antonio	Inventario de restos fortificados de Cuenca (1ª Parte)	116	64-65
834	Carrejo	Cantabr	Muñoz Jimenez, Jose Migu	La fortificación señorial en el N. de España: El Cond. de Castañeda, de los Manrique de Lara	109	25-34
835	Carretona	Cáceres	Ruibal Gil, Jose Antonio	Inventario de Fortificaciones de Cáceres (I)	109	54-56
836	Carricón	Valencia	Ruibal Gil, Jose Antonio	Inventario de Fortificaciones de Valencia	119	52-57
837	Carrión de Calatrava	C. Real	Ruibal, Amador	Castillo de la Vieja Calatrava, en la provincia de Ciudad Real	113	3-21
838	Carrión de los Condes	Palencia	Moreno García, Rafael	Inventario de fortificaciones de la provincia de Palencia	113	66-67
839	Carrión de los Condes	Palencia	Muñoz Jimenez, José Migu	La fortificación señorial en el N. de España: El Cond. de Castañeda, de los Manrique de Lara	109	25-34
840	Carrús, Torre (Elche)	Alicante	Ruibal Gil, Jose Antonio	Inventario de fortificaciones de Alicante	120	38-42
841	Cartagena	Murcia	Benayas, D. y Martínez, E.	Recopilación de noticias sobre fortificación aparecidas en la prensa	115	65-71
842	Cartagena	Murcia	Cadiñanos Bardeci, Inoc.	Noticias de arquitectura fortificada en España VII	112	55-60
843	Cartagena	Murcia	Mnez, E. Marín, J. y Schnell, P.	Noticias recopiladas y resumidas	117	79-82
844	Cartagena	Murcia	Moreno García, Rafael	Noticias aparecidas en prensa	120	48-50
845	Cartagena	Murcia	Rubio Paredes José Mª	Los castillos de Galeras y de Atalaya de Cartagena	108	3-22
846	Cartagena	Murcia	Rubio Paredes, Jose Mª	Historia del Frente de San José en la muralla de Carlos III en Cartagena	112	3-16

	TOPÓNIMO	Prov/IsI	AUTOR	ARTÍCULO	NUM	PÁGINA
847	Cartagena	Murcia	Rubio Paredes, Jose M ^a	Los primeros proyectos de fortificación de la costa de Cartagena (Primera mitad del S. XVII)	116	41-45
848	Cartagena	Murcia	Sanchez-Gijón, Antonio	La fortificación como arte real (II). La acumulación de experiencias en tiempos de Felipe II.	112	17-29
849	Cartagena de Indias	Colombi	Sanchez-Gijón, Antonio	La fortificación como arte real (III). La fortificación moderna ibérica en el mundo	114	11-22
850	Cartago	Túnez	Ruibal, Amador	La fortificación en las colonias griegas en Sicilia	114	41-50
851	Cártama	Huelva	Mnez. E. Marín, J. y Schnell,	Noticias recopiladas y resumidas	117	79-82
852	Cartava	Huelva	Rodríguez Achutequi, C. N.	Castillo de Moguer	105	25-28
853	Cartes	Cantabr	Muñoz Jimenez, Jose Migu	Inventario de fortificaciones de la comunidad de Cantabria	112	30-33
854	Carvajal, Casa de los	Cáceres	Ruibal Gil, Jose Antonio	Inventario de Fortificaciones de Cáceres (I)	109	54-56
855	Carvajal-Villalobos (Casas de D. Anton)	Cáceres	Ruibal Gil, Jose Antonio	Inventario de Fortificaciones de Cáceres (II)	114	68
856	Casa Alta, Casa-fort (Torremanzanas)	Alicante	Ruibal Gil, Jose Antonio	Inventario de fortificaciones de Alicante	120	38-42
857	Casa Grande (Palencia), Casa-fuerte L	Palencia	ver Palencia			
858	Casa Nova, Casa-fort. de (Calpe)	Alicante	Ruibal Gil, Jose Antonio	Inventario de fortificaciones de Alicante	120	38-42
859	Casal de Martín Yañez	Montaña	Conchina, J. L. de	Frontera, repoblación y arquitectura militar, Villas fortificadas en la transierra leonesa. (Siglos XII-XIII)	114	51-56
860	Casar de Periedo, Torre	Cantabr	Muñoz Jimenez, Jose Migu	Inventario de fortificaciones de la comunidad de Cantabria	112	30-33
861	Casarabonela	Málaga	Benayas,Cuellar,Gallardo, e	Noticias de fortificación española (Sección de Investigación Castellológica de la A.E.A.C.)	116	47-50
862	Casas de Don Antonio	Cáceres	Ruibal Gil, Jose Antonio	Inventario de Fortificaciones de Cáceres (I)	109	54-56
863	Casas de Don Antonio	Cáceres	Ruibal Gil, Jose Antonio	Inventario de Fortificaciones de Cáceres (II)	114	68
864	Casas de Pedro Alonso, Motilla de las	C. Real	Martínez Peñarroya, José	Patrimonio edificio fortificado, aportaciones al origen prehistórico de los castillos españoles	113	57-64
865	Casas del Puerto	Cáceres	Ruibal Gil, Jose Antonio	Inventario de Fortificaciones de Cáceres (I)	109	54-56
866	Casellar de Morera, Castro (Elche)	Alicante	Ruibal Gil, Jose Antonio	Inventario de fortificaciones de Alicante	120	38-42
867	Casellar, Castro del (Vifena)	Alicante	Ruibal Gil, Jose Antonio	Inventario de fortificaciones de Alicante	120	38-42
868	Caserón, El	Segovia	ver Montejo de la V. de la S.			
869	Casillas de la Dehesa	Albacete	Ruibal Gil, Juana M ^a	Inventario de fortificaciones de Albacete	110-	94-95
870	Caspe	Zaragoz	Cortés Borroy, Fco Javier	Torres ópticas de Aragón. Un ejemplo: la torre de Sástago (Zaragoza)	116	35-40
871	Castalla	Alicante	Guitart Aparicio, Cristobal	Siete siglos de trayectoria del castillo medieval en España	105	45-58
872	Castalla	Alicante	Ruibal Gil, Jose Antonio	Inventario de fortificaciones de Alicante	120	38-42
873	Castalla	Alicante	Vázquez Hernandez, Vicen	La Torre: Ejemplo de torre vigía en la frontera de los reinos de Valencia y Murcia. Via Augustea, en Sa	114	33-40
874	Castañeda	Cantabr	Muñoz Jimenez, José Migu	La fortificación señorial en el N. de España: El Cond. de Castañeda, de los Manrique de Lara	109	25-34
875	Castel de Moros, Cast. de (Tous)	Valencia	Ruibal Gil, Jose Antonio	Inventario de Fortificaciones de Valencia	119	52-57
876	Castel Nuovo (Napoles)	Campan	Cobos, Fd ^a y Castro, J. Ja.	La fortaleza de Salsas y la fortificación de transición española	110-	19-30
877	Castel Nuovo (Napoles)	Campan	Sanchez-Gijón, Antonio	Felipe II, el Mediterráneo e Italia: aprendizaje y experiencia: La fortificación como arte real (I)	110-	31-41
878	Castel Nuovo (Napoles)	Campan	Sanchez-Gijón, Antonio	La fortificación como arte real (II). La acumulación de experiencias en tiempos de Felipe II.	112	17-29
879	Castel Nuovo (Napoles)	Campan	Villena, Leonardo	La fortificac. renacentista o de transición en España y sus dominios (Reyes Católicos a Felipe II)	110-	3-18
880	Castel Vell (Albaida)	Valencia	Ruibal Gil, Jose Antonio	Inventario de Fortificaciones de Valencia	119	52-57
881	Castell de Castells	Alicante	Ruibal Gil, Jose Antonio	Inventario de fortificaciones de Alicante	120	38-42
882	Castell dell'Ovo	Campan	Cobos, Fd ^a y Castro, J. Ja.	La fortaleza de Salsas y la fortificación de transición española	110-	19-30
883	Castell dell'Ovo	Campan	Sanchez-Gijón, Antonio	La fortificación como arte real (II). La acumulación de experiencias en tiempos de Felipe II.	112	17-29
884	Castell Reial (Palma de Mallorca)	Mallorca	Martín Montes, M. A.	El Aicazar Real de Valladolid	105	29-39
885	Castell, El (Sagunto)	Valencia	Ruibal Gil, Jose Antonio	Inventario de Fortificaciones de Valencia	119	52-57
886	Castellanos	Cáceres	Ruibal Gil, Jose Antonio	Inventario de Fortificaciones de Cáceres (I)	109	54-56
887	Castellar (Enguera)	Valencia	Ruibal Gil, Jose Antonio	Inventario de Fortificaciones de Valencia	119	52-57
888	Castellar (Sierra)	Albacete	Ruibal Gil, Juana M ^a	Inventario de fortificaciones de Albacete	110-	94-95
889	Castellar de la Frontera	Cádiz	Guitart Aparicio, Cristobal	Siete siglos de trayectoria del castillo medieval en España	105	45-58
890	Castellar del Valiés	Barcelon	Guitart Aparicio, Cristobal	Siete siglos de trayectoria del castillo medieval en España	105	45-58
891	Castellar, Cast. del (Oliva)	Valencia	Ruibal Gil, Jose Antonio	Inventario de Fortificaciones de Valencia	119	52-57
892	Castellar, Castro de (Alcoy)	Alicante	Vázquez Hernandez, Vic.	La torre almohade del castillo de Sax (Alicante)	120	3-10
893	Castellar, El (Chullilla)	Valencia	Ruibal Gil, Jose Antonio	Inventario de Fortificaciones de Valencia	119	52-57
894	Castellazzo (Mesina)	Sicilia	Sanchez-Gijón, Antonio	Felipe II, el Mediterráneo e Italia: aprendizaje y experiencia: La fortificación como arte real (I)	110-	31-41
895	Castellazzo (Mesina)	Sicilia	Villena, Leonardo	La fortificac. renacentista o de transición en España y sus dominios (Reyes Católicos a Felipe II)	110-	3-18
896	Castellet, El (Algar de Palancia)	Valencia	Ruibal Gil, Jose Antonio	Inventario de Fortificaciones de Valencia	119	52-57
897	Castellfullit de la Roca	Gerona/	Pozo Ferrer, Montserrat del	El puente fortificado de Besalú	109	35-38
898	Castelló de la Ribera	Valencia	Ruibal Gil, Jose Antonio	Inventario de Fortificaciones de Valencia	119	52-57
899	Castellón	Castelló	Moreno Garcia, Rafael	Noticias aparecidas en prensa	120	48-50
900	Castellón de la Plana	Castelló	Benayas, D. y Martinez, E.	Recopilación de noticias sobre fortificación aparecidas en la prensa	115	65-71
901	Castellón de la Plana	Castelló	Benayas,Cuellar,Gallardo, e	Noticias de fortificación española (Sección de Investigación Castellológica de la A.E.A.C.)	116	47-50
902	Castellón/Castelló	Castelló	Snell, Pablo y Marín Julia	Noticias aparecidas en prensa	119	61-64
903	Castellonet	Valencia	Ruibal Gil, Jose Antonio	Inventario de Fortificaciones de Valencia	119	52-57
904	Castellote	Teruel	Guitart Aparicio, Cristobal	Siete siglos de trayectoria del castillo medieval en España	105	45-58
905	Castelo Bom	Beira A.	Navareño Mateos, Antonio	La frontera fortificada, la línea de Extremadura y Castilla La Vieja con Portugal en el siglo XVIII	118	3-12
906	Castelo Branco	Beira B.	Pla Ortiz de Urbina, Luis	La fortaleza de Ouguela y las otras defensas portuguesas frente a la Extremadura española	120	59-61
907	Castelo de Vide	Alentejo	Pla Ortiz de Urbina, Luis	La fortaleza de Ouguela y las otras defensas portuguesas frente a la Extremadura española	120	59-61
908	Castelo Novo	Beira A.	Pla Ortiz de Urbina, Luis	La fortaleza de Ouguela y las otras defensas portuguesas frente a la Extremadura española	120	59-61
909	Castelo Novo (Funchal)	Madeira	ver Madeira			
910	Castelo Rodrigo	Beira	Cortés, J. L. y Olivera M ^a de	Vilvestre, Salamanca: Los castillos desaparecidos.	109	5-24
911	Castelo Rodrigo	Beira A.	Navareño Mateos, Antonio	La frontera fortificada, la línea de Extremadura y Castilla La Vieja con Portugal en el siglo XVIII	118	3-12
912	Castelfabrit	Valencia	Ruibal Gil, Jose Antonio	Inventario de Fortificaciones de Valencia	119	52-57
913	Castiellu, Castro del (Gozán)	Asturias	Moreno Garcia, Rafael	Noticias aparecidas en prensa	120	48-50
914	Castil de Lences	Cantabr	Muñoz Jimenez, Jose Migu	Los castillos del Condestable: fortalezas de la casa de Velasco en el norte de España (1315-1528)	117	17-30
915	Castil de Vela	Palencia	Moreno Garcia, Rafael	Inventario de fortificaciones de la provincia de Palencia	113	66-67
916	Castilblanco	Badajoz	Ruibal Gil, Juana M ^a	Inventario de Fortificaciones de Badajoz (II)	114	69
917	Castilblanco, Castillo de (Siria)	Siria	Ruibal, Amador	El Krac de los Caballeros: fortaleza de la Soberana Orden Militar y Hospitalaria de S. Juan de Jerusalé	117	3-16
918	Castillejo del Romeral	Cuenca	Ruibal Gil, Jose Antonio	Inventario de restos fortificados de Cuenca (1 ^a Parte)	116	64-67
919	Castillejo La Navilla (Navatrasierra)	Badajoz	Ruibal Gil, Juana M ^a	Inventario de Fortificaciones de Badajoz (II)	114	69
920	Castillejo-Sierra	Cuenca	Ruibal Gil, Jose Antonio	Inventario de restos fortificados de Cuenca (1 ^a Parte)	116	64-67
921	Castillet de Fayó, Torre óptica (Nonasp)	Zaragoz	ver Nonasp			
922	Castillico de la Espinela	Albacete	Ruibal Gil, Juana M ^a	Inventario de fortificaciones de Albacete	110-	94-95
923	Castillo de Alvaranez	Cuenca	Ruibal Gil, Jose Antonio	Inventario de restos fortificados de Cuenca (1 ^a Parte)	116	64-67
924	Castillo de Garcimuñoz	Cuenca	Barriga, Déb. y Checa, Cri	Castillo de Garcimuñoz	119	31-34
925	Castillo de Garcimuñoz	Cuenca	Guitart Aparicio, Cristobal	Siete siglos de trayectoria del castillo medieval en España	105	45-58
926	Castillo de Garcimuñoz	Cuenca	Ruibal Gil, Jose Antonio	Inventario de restos fortificados de Cuenca (1 ^a Parte)	116	64-67
927	Castillo de Garcimuñoz	Cuenca	Schnell Quiertant, Pablo	Castillos en internet	119	70
928	Castillo de la Yedra (Cotillas)	Albacete	Ruibal Gil, Juana M ^a	Inventario de fortificaciones de Albacete	110-	94-95
929	Castillo, Cerro del (Vilvestre)	Salamar	Cortés, J. L. y Olivera M ^a de	Vilvestre, Salamanca: Los castillos desaparecidos.	109	5-24
930	Castilnegro, Castillo de (Medio Cuyedo)	Cantabr	ver Medio Cuyedo			
931	Castilnovo (Villanueva de la Serena)	Badajoz	Cadizanos Bardeci, Inoc.	Noticias de arquitectura fortificada en España VII	112	55-60
932	Castilnovo, Castillo de (Segovia)	Cantabr	Muñoz Jimenez, Jose Migu	Los castillos del Condestable: fortalezas de la casa de Velasco en el norte de España (1315-1528)	117	17-30
933	Cast-Palacio de los Figueroa (Yeste)	Albacete	Ruibal Gil, Juana M ^a	Inventario de fortificaciones de Albacete	110-	94-95
934	Castriño de don Juan	Palencia	Moreno Garcia, Rafael	Inventario de fortificaciones de la provincia de Palencia	113	66-67
935	Castriño de la Reina	Cantabr	Muñoz Jimenez, Jose Migu	Los castillos del Condestable: fortalezas de la casa de Velasco en el norte de España (1315-1528)	117	17-30
936	Castriño de Onlelo	Palencia	Moreno Garcia, Rafael	Inventario de fortificaciones de la provincia de Palencia	113	66-67
937	Castriño de Villaveca	Palencia	Moreno Garcia, Rafael	Inventario de fortificaciones de la provincia de Palencia	113	66-67
938	Castriño del Haya, Cast. de (Valdeolea)	Cantabr	Muñoz Jimenez, Jose Migu	Inventario de fortificaciones de la comunidad de Cantabria	112	30-33
939	Castriñones (Meneses de Camps), L	Palencia	ver Meneses de Camps			
940	Castro (Ademuz)	Valencia	Ruibal Gil, Jose Antonio	Inventario de Fortificaciones de Valencia	119	52-57

	TOPÓNIMO	Prov/Is	AUTOR	ARTÍCULO	NUM PÁG
941	Castro (Logrosán)	Badajoz	Ruibal Gil, Juana M ^a	Inventario de Fortificaciones de Badajoz (II)	114 68
942	Castro (Medellín)	Badajoz	Ruibal Gil, Juana M ^a	Inventario de Fortificaciones de Badajoz (II)	114 69
943	Castro (Villar del Pedroso)	Cáceres	Ruibal Gil, Jose Antonio	Inventario de Fortificaciones de Cáceres (I)	109 54-55
944	Castro Caldeas	Orense	Rodriguez Cao Celso	Torres señoriales de la Lima Alta (Orense) Estudio arquitectónico	107 55-57
945	Castro Calles, Torre (Chelva)	Valencia	Ruibal Gil, Jose Antonio	Inventario de Fortificaciones de Valencia	119 52-57
946	Castro Urdiales	Cantabr	Guitart Aparicio, Cristobal	Siete siglos de trayectoria del castillo medieval en España	105 45-58
947	Castro Urdiales	Cantabr	Moreno García, Rafael	Noticias aparecidas en prensa	120 48-50
948	Castrobarbo	Cantabr	Muñoz Jimenez, Jose Migu	Los castillos del Condestable: fortalezas de la casa de Velasco en el norte de España (1315-1528)	117 17-30
949	Castro-Caldelas	Orense	Guitart Aparicio, Cristobal	Siete siglos de trayectoria del castillo medieval en España	105 45-58
950	Castrodobarto	Cantabr	Cadiñanos Bardeci, Inoc.	Noticias de arquitectura fortificada en España (V)	107 43-54
951	Castrodobarto	Cantabr	Muñoz Jimenez, Jose Migu	Los castillos del Condestable: fortalezas de la casa de Velasco en el norte de España (1315-1528)	117 17-30
952	Castrodobarto, Torre	Burgos	Cadiñanos Bardeci, Inoc.	Noticias de arquitectura fortificada en España (V)	107 43-54
953	Castromonte	Valladol	Martín Montes, M. A.	El Alcazar Real de Valladolid	105 29-32
954	Castrotorafe, Cast. de	Zamora	Alvarez Ortiz, Pilar et alii	Castillo de Granucillo de Vidriales	106 61-64
955	Castrotorafe, Cast. de	Zamora	Guitart Aparicio, Cristobal	Siete siglos de trayectoria del castillo medieval en España	105 45-58
956	Castrotorafe, Cast. de	Zamora	Mnez, E. Marín, J y Schnell, P	Noticias recopiladas y resumidas	117 79-82
957	Castro-Urdiales	Cantabr	Muñoz Jimenez, Jose Migu	Inventario de fortificaciones de la comunidad de Cantabria	112 30-33
958	Castro-Urdiales	Cantabr	Muñoz Jimenez, Jose Migu	Los castillos del Condestable: fortalezas de la casa de Velasco en el norte de España (1315-1528)	117 17-30
959	Castroviado	Cantabr	Muñoz Jimenez, Jose Migu	Los castillos del Condestable: fortalezas de la casa de Velasco en el norte de España (1315-1528)	117 17-30
960	Catania	Sicilia	Sanchez-Gijón, Antonio	Felipe II, el Mediterráneo e Italia: aprendizaje y experiencia: La fortificación como arte real (I)	110- 31-41
961	Catania (Catane)	Sicilia	Ruibal, Amador	La fortificación en las colonias griegas en Sicilia	114 41-50
962	Catedral, Torre la (Santander)	Cantabr	Muñoz Jimenez, Jose Migu	Inventario de fortificaciones de la comunidad de Cantabria	112 30-33
963	Catoira	Ponteve	Guitart Aparicio, Cristobal	Siete siglos de trayectoria del castillo medieval en España	105 45-58
964	Catrapós, Torre	Badajoz	Ruibal Gil, Juana M ^a	Inventario de Fortificaciones de Badajoz (I)	109 57-58
965	Caudete	Albacete	Ruibal Gil, Juana M ^a	Inventario de fortificaciones de Albacete	110- 94-95
966	Caudete	Albacete	Simón García, Jose Luis	El castillo de Almansa (Albacete)	119 13-20
967	Cazorla	Jaén	Guitart Aparicio, Cristobal	Siete siglos de trayectoria del castillo medieval en España	105 45-58
968	Cea	León	Guitart Aparicio, Cristobal	Siete siglos de trayectoria del castillo medieval en España	105 45-58
969	Cea	León	Muñoz Jimenez, José Migu	La fortificación señorial en el N. de España: El Cond. de Castañeda, de los Manrique de Lara	109 25-34
970	Ceballos, Torre (Cervera de Tor.)	Cantabr	Muñoz Jimenez, Jose Migu	Inventario de fortificaciones de la comunidad de Cantabria	112 30-33
971	Cebolla, Castillo de	Toledo	Maquedano Carrasco, Bien	Mejorada y Villalba: dos castillos señoriales en el siglo XVI	108 35-48
972	Cebolla, Castillo de (El Puig)	Valencia	Terol Miller, Luis	El castillo de Cebolla - el Real Monasterio del Puig y la reconquista de Valencia	115 25-30
973	Ceclavín	Cáceres	García Fitz, Francisco	Funciones bélicas de las fortificaciones en el medioevo extremeño	118 13-25
974	Ceclavín	Cáceres	Martínez, E. y Ciria, J.I.	Castillos en Internet (Extremadura)	118 76
975	Ceclavín	Cáceres	Navareño Mateos, Antonio	La frontera fortificada, la línea de Extremadura y Castilla La Vieja con Portugal en el siglo XVIII	118 3-12
976	Cedrillas	Teruel	Scnell, Pablo y Marín Julia	Noticias aparecidas en prensa	119 61-64
977	Celis, Torre	Cantabr	Muñoz Jimenez, José Migu	La fortificación señorial en el N. de España: El Cond. de Castañeda, de los Manrique de Lara	109 25-34
978	Celis, Torre (Rionansa)	Cantabr	Muñoz Jimenez, Jose Migu	Inventario de fortificaciones de la comunidad de Cantabria	112 30-33
979	Cellórico	Rioja, La	Repiso Cobo, Salvador	El castillo de Curiel (Valladolid)	106 3-20
980	Celme, Castillo de	Orense	Barroso Iglesias, Merc.	Las torres del valle de la Limia	115 25-30
981	Cercas de Torrelamora (Carrascalejo)	Cáceres	Ruibal Gil, Jose Antonio	Inventario de Fortificaciones de Cáceres (II)	114 68
982	Cerdeña	Cerdeña	Sanchez-Gijón, Antonio	Felipe II, el Mediterráneo e Italia: aprendizaje y experiencia: La fortificación como arte real (I)	110- 31-41
983	Cereceda	Cantabr	Muñoz Jimenez, Jose Migu	Los castillos del Condestable: fortalezas de la casa de Velasco en el norte de España (1315-1528)	117 17-30
984	Cerezo de Río Tirón	Cantabr	Muñoz Jimenez, Jose Migu	Los castillos del Condestable: fortalezas de la casa de Velasco en el norte de España (1315-1528)	117 17-30
985	Cerro de la Atalaya, Torre (Mejorada)	Toledo	Maquedano Carrasco, Bien	Intervenciones arqueológicas en el castillo de Mejorada (1997-99)	117 55-67
986	Cervera	Lérida/L	Moreno García, Rafael	Noticias aparecidas en prensa	120 48-50
987	Cervera	Lérida/L	Repiso Cobo, Salvador	El castillo de Curiel (Valladolid)	106 3-20
988	Cervera (Pérnia)	Cantabr	Muñoz Jimenez, José Migu	La fortificación señorial en el N. de España: El Cond. de Castañeda, de los Manrique de Lara	109 25-34
989	Cervera de Toranzo	Cantabr	Muñoz Jimenez, Jose Migu	Inventario de fortificaciones de la comunidad de Cantabria	112 30-33
990	Cervera del Llano	Cuenca	Ruibal Gil, Jose Antonio	Inventario de restos fortificados de Cuenca (1ª Parte)	116 64-67
991	Cervera, Cast. de	Toledo	Maquedano Carrasco, Bien	Intervenciones arqueológicas en el castillo de Mejorada (1997-99)	117 55-67
992	Cervera, Cast. de	Toledo	Maquedano Carrasco, Bien	Mejorada y Villalba: dos castillos señoriales en el siglo XVI	108 35-48
993	Cervera, Castillo de (Alameda de Cerve)	C. Real	Molero García, Jesús	Fortificaciones Sanjuanistas en La Mancha: los cuatro castillos de la ribera del Guadiana	115 3-18
994	Cervera, La	Cáceres	Ruibal Gil, Jose Antonio	Inventario de Fortificaciones de Cáceres (I)	109 54-58
995	Cetina	Zaragoz	Guitart Aparicio, Cristobal	Siete siglos de trayectoria del castillo medieval en España	105 45-58
996	Cetina	Zaragoz	Mnez, E. Marín, J y Schnell, P	Noticias recopiladas y resumidas	117 79-82
997	Ceuta	Ceuta	Sanchez-Gijón, Antonio	La fortificación como arte real (III). La fortificación moderna ibérica en el mundo	114 11-22
998	Cevico de la Torre	Palencia	Moreno García, Rafael	Inventario de fortificaciones de la provincia de Palencia	113 66-67
999	Charco, Torre (Villajoyosa)	Alicante	Ruibal Gil, Jose Antonio	Inventario de fortificaciones de Alicante	120 38-42
1000	Chaves (St ^a Cruz de la Sierra), Palacio	Cáceres	Ruibal Gil, Jose Antonio	Inventario de Fortificaciones de Cáceres (II)	114 68
1001	Chaves-Orellana, Casa-fort. (Trujillo)	Cáceres	Martínez de Dios, Emil.	Noticias de Fortificación española	117 68-70
1002	Cheles	Badajoz	Ruibal Gil, Juana M ^a	Inventario de Fortificaciones de Badajoz (I)	109 57-59
1003	Chelva	Valencia	Ruibal Gil, Jose Antonio	Inventario de Fortificaciones de Valencia	119 52-57
1004	Chera	Valencia	Ruibal Gil, Jose Antonio	Inventario de Fortificaciones de Valencia	119 52-57
1005	Cherro, Torre (Denia)	Alicante	Ruibal Gil, Jose Antonio	Inventario de fortificaciones de Alicante	120 38-42
1006	Chiclana	Cádiz	Martínez Peñarroya, José	Patrimonio edificio fortificado, aportaciones al origen prehistórico de los castillos españoles	113 57-64
1007	Chile	Chile	Terol Miller, Luis	El frente interno de Chile: Tres fuertes de la "Raya de Valdivia"	108 47-54
1008	Chillón	C. Real	Moreno, R. y Schnell, P.	Una fortificación prehistórica y medieval en la Siberia extremeña: El Peñón de Lares (Badajoz)	118 27-39
1009	Chillón	C. Real	Ruibal, Amador	Algunas fortalezas desaparecidas en el Campo de Montiel	112 61-64
1010	Chillón	C. Real	Ruibal, Amador	Las fortalezas del Vizc. de La Puebla y el Señorío de Capilla, obras señoriales del medioevo final Extrem	118 43-65
1011	Chiloe	Chile	Terol Miller, Luis	El fuerte Real de San Carlos, en Chiloe, último reducto español en suramérica	110- 81-88
1012	Chinchilla	Albacete	Villena, Leonardo	Exequias lugareñas en honor de Felipe II	110- 57-58
1013	Chinchilla	Albacete	Barriga, Déb. y Checa, Cris	Castillo de Garcimuñoz	119 31-34
1014	Chinchilla	Albacete	Guitart Aparicio, Cristobal	Siete siglos de trayectoria del castillo medieval en España	105 45-58
1015	Chinchilla	Albacete	Ruibal Gil, Juana M ^a	Inventario de fortificaciones de Albacete	110- 94-95
1016	Chinchilla	Albacete	Simón García, Jose Luis	El castillo de Almansa (Albacete)	119 13-20
1017	Chinchilla	Albacete	Vazquez Hernandez, Vicen	La Torre: Ejemplo de torre vigia en la frontera de los reinos de Valencia y Murcia, Via Augustea, en Sax	114 33-40
1018	Chinchilla	Albacete	Villena, Leonardo	Castillos de la Hoz del Júcar	107 3-13
1019	Chinchón	Madrid	Villena, Leonardo	La fortificac. renacentista o de transición en España y sus dominios (Reyes Católicos a Felipe II)	110- 3-18
1020	Chio, Cast. de (Luchente)	Valencia	Ruibal Gil, Jose Antonio	Inventario de Fortificaciones de Valencia	119 52-57
1021	Chipre	Chipre	Ruibal, Amador	El Krac de los Caballeros: fortaleza de la Soberana Orden Militar y Hospitalaria de S. Juan de Jerusalé	117 3-16
1022	Chirel, Cast. de (Cortes de Pallas)	Valencia	Ruibal Gil, Jose Antonio	Inventario de Fortificaciones de Valencia	119 52-57
1023	Chiva	Valencia	Ruibal Gil, Jose Antonio	Inventario de Fortificaciones de Valencia	119 52-57
1024	Chullilla	Valencia	Ruibal Gil, Jose Antonio	Inventario de Fortificaciones de Valencia	119 52-57
1025	Chumillas	Cuenca	Ruibal Gil, Jose Antonio	Inventario de restos fortificados de Cuenca (1ª Parte)	116 64-67
1026	Cigales	Cantabr	Muñoz Jimenez, Jose Migu	Los castillos del Condestable: fortalezas de la casa de Velasco en el norte de España (1315-1528)	117 17-30
1027	Cigales	Cantabr	Muñoz Jimenez, José Migu	La fortificación señorial en el N. de España: El Cond. de Castañeda, de los Manrique de Lara	109 25-34
1028	Cilleruelo	Cantabr	Muñoz Jimenez, Jose Migu	Los castillos del Condestable: fortalezas de la casa de Velasco en el norte de España (1315-1528)	117 17-30
1029	Cipres, Torre El	Alicante	Jover F. J. y Menéndez J. L.	Las torres-refugio de la huerta de Alicante en el siglo XVI	107 15-24
1030	Ciprés, Torre (Alicante)	Alicante	Ruibal Gil, Jose Antonio	Inventario de fortificaciones de Alicante	120 38-42
1031	Cira	Ponteve	Cadiñanos Bardeci, Inoc.	Noticias de arquitectura fortificada en España (V)	107 43-54
1032	Cira	Ponteve	Cadiñanos Bardeci, Inoc.	Noticias de arquitectura fortificada en España (VIII)	119 58-60
1033	Ciudad Real	C. Real	Ruibal, Amador	Castillo de la Vieja Calatrava, en la provincia de Ciudad Real	113 3-21
1034	Ciudad Rodrigo	Salamar	Cadiñanos Bardeci, Inoc.	Noticias de arquitectura fortificada en España (IV)	106 53-60

	TOPÓNIMO	Prov/Is	AUTOR	ARTÍCULO	NUM	PÁGINA
1035	Ciudad Rodrigo	Salamar	Cortés, J.L. y Olivera M ^a de	Vilvestre, Salamanca: Los castillos desaparecidos.	109	5-24
1036	Ciudad Rodrigo	Salamar	Guitart Aparicio, Cristobal	Siete siglos de trayectoria del castillo medieval en España	105	45-58
1037	Ciudad Rodrigo	Salamar	Muñoz García, M.A.	San Felices de los Gallegos (Salamanca). Análisis estratigráfico de la cerca vieja	106	21-33
1038	Ciudad Rodrigo	Salamar	Navareño Mateos, Antonio	La frontera fortificada, la línea de Extremadura y Castilla La Vieja con Portugal en el siglo XVIII	118	3-12
1039	Civita Castellana	Latiom	Sanchez-Gijón, Antonio	La fortificación en la defensa de Italia por Carlos V	116	3-12
1040	Coaner	Barcelon	Guitart Aparicio, Cristobal	Siete siglos de trayectoria del castillo medieval en España	105	45-58
1041	Cobejo, Castro de (Molledo)	Cantabr	Muñoz Jimenez, Jose Migu	Inventario de fortificaciones de la comunidad de Cantabria	112	30-33
1042	Cobejo, Torre (Molledo)	Cantabr	Muñoz Jimenez, Jose Migu	Inventario de fortificaciones de la comunidad de Cantabria	112	30-33
1043	Coca	Segovia	Benayas Cuellar, Gallardo, E	Noticias de fortificación española (Sección de Investigación Castellológica de la A.E.A.C.)	116	47-50
1044	Coca	Segovia	Cebos, Fd ^o y Castro, J. Ja.	La fortaleza de Salsas y la fortificación de transición española	110-	19-30
1045	Coca	Segovia	Cuellar Lázaro, Juan	Inventario de fortificaciones de Segovia	115	54-55
1046	Coca	Segovia	Guitart Aparicio, Cristobal	Siete siglos de trayectoria del castillo medieval en España	105	45-58
1047	Coca	Segovia	Rodríguez Martínez, Felipe	Apuntes históricos sobre el castillo de Coca	115	49-53
1048	Coca	Segovia	Villena, Leonardo	Almena y merlón: su auténtico significado	112	47-54
1049	Coca	Segovia	Villena, Leonardo	La fortificac. renacentista o de transición en España y sus dominios (Reyes Católicos a Felipe II)	110-	3-18
1050	Cocentaina	Alicante	Guitart Aparicio, Cristobal	Siete siglos de trayectoria del castillo medieval en España	105	45-58
1051	Cocentaina	Alicante	Ruibal Gil, Jose Antonio	Inventario de fortificaciones de Alicante	120	38-42
1052	Codosera, La	Badajoz	Cooper, Edwar	La fortificación en Extremadura durante la consolidación del dominio cristiano	118	40-42
1053	Codosera, La	Badajoz	Ruibal Gil, Juana M ^a	Inventario de Fortificaciones de Badajoz (I)	109	57-59
1054	Cofrentes	Valencia	Guitart Aparicio, Cristobal	Siete siglos de trayectoria del castillo medieval en España	105	45-58
1055	Cofrentes	Valencia	Villena, Leonardo	Castillos de la Hoz del Júcar	107	3-13
1056	Cofrentes	Valencia	Villena, Leonardo	Exequias lugareñas en honor de Felipe II	110-	57-58
1057	Cofrentes	Valencia	Ruibal Gil, Jose Antonio	Inventario de Fortificaciones de Valencia	119	52-57
1058	Cogolludo (Puebla de Alcocer)	Badajoz	Ruibal Gil, Juana M ^a	Inventario de Fortificaciones de Badajoz (II)	114	69
1059	Colico (Lombardia)	Lombard	Fior, Michela	Una fortaleza española en el camino de Flandes	112	35-40
1060	Colindres	Cantabr	Muñoz Jimenez, Jose Migu	Inventario de fortificaciones de la comunidad de Cantabria	112	30-33
1061	Colindres	Cantabr	Muñoz Jimenez, Jose Migu	Los castillos del Condestable: fortalezas de la casa de Velasco en el norte de España (1315-1528)	117	17-30
1062	Colliado, Bateria de (Cartagena)	Murcia	Rubio Paredes José M ^a	Los castillos de Galeras y de Atalaya de Cartagena	108	3-22
1063	Colliga	Cuenca	Ruibal Gil, Jose Antonio	Inventario de restos fortificados de Cuenca (1 ^a Parte)	116	64-67
1064	Collioure	Francia	Sanchez-Gijón, Antonio	Felipe II, el Mediterráneo e Italia: aprendizaje y experiencia: La fortificación como arte real (I)	110-	31-41
1065	Colombia	Colombi	Villena, Leonardo	La fortificac. renacentista o de transición en España y sus dominios (Reyes Católicos a Felipe II)	110-	3-18
1066	Como	Lombard	Fior, Michela	Una fortaleza española en el camino de Flandes	112	35-40
1067	Como	Lombard	Sanchez-Gijón, Antonio	Felipe II, el Mediterráneo e Italia: aprendizaje y experiencia: La fortificación como arte real (I)	110-	31-41
1068	Complutum	Madrid	ver Alcalá de Henares			
1069	Concepción (Cartagena), Castillo de la	Murcia	Rubio Paredes, Jose M ^a	Historia del Frente de San José en la muralla de Carlos III en Cartagena	112	3-16
1070	Concepción, Real Fuerte de la	Salamar	Navareño Mateos, Antonio	La frontera fortificada, la línea de Extremadura y Castilla La Vieja con Portugal en el siglo XVIII	118	3-12
1071	Condado de Castilnovo	Segovia	Cuellar Lázaro, Juan	Inventario de fortificaciones de Segovia	115	54-55
1072	Condal, Palac. (Cocentaina)	Alicante	Ruibal Gil, Jose Antonio	Inventario de fortificaciones de Alicante	120	38-42
1073	Conde de Castellar, Fuerte del (Bicorp)	Valencia	Ruibal Gil, Jose Antonio	Inventario de Fortificaciones de Valencia	119	52-57
1074	Conde, Casa-fort. del (S. Cruz de la S.)	Cáceres	Ruibal Gil, Jose Antonio	Inventario de Fortificaciones de Cáceres (II)	114	68
1075	Conde, Castillo del (Carcelén)	Albacete	Ruibal Gil, Juana M ^a	Inventario de fortificaciones de Albacete	110-	94-95
1076	Conde, Torre (Alicante)	Alicante	Jover F. J. y Menéndez J.L.	Las torres-refugio de la huerta de Alicante en el siglo XVI	107	15-24
1077	Conde, Torre (San Juan)	Alicante	Ruibal Gil, Jose Antonio	Inventario de fortificaciones de Alicante	120	38-42
1078	Condes (Sireuela), Castillo de los	Badajoz	Ruibal Gil, Juana M ^a	Inventario de Fortificaciones de Badajoz (I)	109	57-59
1079	Condes de Puñoenrostro, Torreón de los	Segovia	ver Valdeprados			
1080	Condestable, Torre (Colindres)	Cantabr	Muñoz Jimenez, Jose Migu	Inventario de fortificaciones de la comunidad de Cantabria	112	30-33
1081	Condomina, Torre	Alicante	Jover F. J. y Menéndez J.L.	Las torres-refugio de la huerta de Alicante en el siglo XVI	107	15-24
1082	Confrides	Alicante	Ruibal Gil, Jose Antonio	Inventario de fortificaciones de Alicante	120	38-42
1083	Conquista de la Sierra	Cáceres	Ruibal Gil, Jose Antonio	Inventario de Fortificaciones de Cáceres (I)	109	54-56
1084	Consuegra	Toledo	Guitart Aparicio, Cristobal	Siete siglos de trayectoria del castillo medieval en España	105	45-58
1085	Consuegra	Toledo	Molero García, Jesús	Fortificaciones Sanjuanistas en La Mancha: los cuatro castillos de la ribera del Guadiana	115	3-18
1086	Consuegra	Toledo	Ruibal, Amador	Noticias de archit. fortifi. en España: Las torres de Azuqueca y Tirez y sus atalayas en el C. de San Juan	110-	89-90
1087	Contreras, Pal. de (Laguna de Contreras)	Segovia	ver Lagunas de Contreras			
1088	Conventual (Merida)	Badajoz	Ruibal Gil, Juana M ^a	Inventario de Fortificaciones de Badajoz (I)	109	57-59
1089	Coraja, La (Aldeacentenera)	Cáceres	Ruibal Gil, Jose Antonio	Inventario de Fortificaciones de Cáceres (II)	114	68
1090	Coraja, La (Aldeacentenera)	Cáceres	Ruiz Moreno, J. y Jimenez	Noticias de arquitectura fortificada de España	115	47-48
1091	Corbanera, Cast. de (Santander)	Cantabr	Muñoz Jimenez, Jose Migu	Inventario de fortificaciones de la comunidad de Cantabria	112	30-33
1092	Corbera	Valencia	Guitart Aparicio, Cristobal	Siete siglos de trayectoria del castillo medieval en España	105	45-58
1093	Corbera de Alcira	Valencia	Ruibal Gil, Jose Antonio	Inventario de Fortificaciones de Valencia	119	52-57
1094	Corchuelas	Cáceres	Ruibal Gil, Jose Antonio	Inventario de Fortificaciones de Cáceres (I)	109	54-56
1095	Corchuelas	Cáceres	Ruibal Gil, Jose Antonio	Inventario de Fortificaciones de Cáceres (II)	114	68
1096	Córdoba	Córdoba	Cadifianos Bardeci, Inoc.	Noticias de arquitectura fortificada en España (V)	107	43-54
1097	Córdoba	Córdoba	Cooper, Edwar	La fortificación en Extremadura durante la consolidación del dominio cristiano	118	40-42
1098	Córdoba	Córdoba	Guitart Aparicio, Cristobal	Siete siglos de trayectoria del castillo medieval en España	105	45-58
1099	Córdoba	Córdoba	Retuerce, M. y Hervás, M.A	Calatrava la Vieja. Fortificación de una ciudad islámica de la meseta	113	23-43
1100	Córdoba	Córdoba	Ruibal, Amador	Castillo de la Vieja Calatrava, en la provincia de Ciudad Real	113	3-21
1101	Córdoba	Córdoba	Schnell, Pablo	Notas sobre las fortificaciones islámicas de "La Muela de Agreda"	115	19-24
1102	Cordobilla de Lácara	Cáceres	Ruibal Gil, Jose Antonio	Inventario de Fortificaciones de Cáceres (I)	109	54-56
1103	Coria	Cáceres	Cooper, Edwar	La fortificación en Extremadura durante la consolidación del dominio cristiano	118	40-42
1104	Coria	Cáceres	García Fitz, Francisco	Funciones bélicas de las fortificaciones en el medioevo extremeño	118	13-25
1105	Coria	Cáceres	Guitart Aparicio, Cristobal	Siete siglos de trayectoria del castillo medieval en España	105	45-58
1106	Coria	Cáceres	Martinez, E. y Ciria, J.I.	Castillos en Internet (Extremadura)	118	76
1107	Coria	Cáceres	Montaña Conchina, J. L. de	Frntera, repoblación y arquitectura militar, Villas fortificadas en la transierra leonesa. (Siglos XII-XIII)	114	51-56
1108	Coria	Cáceres	Montaña Conchina, J.L. de	Sistemas defensivos y repoblación en Extremadura (Siglos XII-XIII)	108	23-34
1109	Coria	Cáceres	Muñoz García, M.A.	San Felices de los Gallegos (Salamanca). Análisis estratigráfico de la cerca vieja.	106	21-33
1110	Coria	Cáceres	Navareño Mateos, Antonio	La frontera fortificada, la línea de Extremadura y Castilla La Vieja con Portugal en el siglo XVIII	118	3-12
1111	Coria	Cáceres	Ruibal Gil, Jose Antonio	Inventario de Fortificaciones de Cáceres (I)	109	54-56
1112	Coria	Cáceres	Ruibal, Amador	Resturación de una fortaleza: Sobradillo (Salamanca)	120	29-32
1113	Corinto	Pelopon	Ruibal, Amador	La fortificación en las colonias griegas en Sicilia	114	41-50
1114	Cornago	Rioja, La	Cadifianos Bardeci, Inoc.	Noticias de arquitectura fortificada en España (IV)	106	53-60
1115	Cornago	Rioja, La	Guitart Aparicio, Cristobal	Siete siglos de trayectoria del castillo medieval en España	105	45-58
1116	Cornate	Leon	Guitart Aparicio, Cristobal	Siete siglos de trayectoria del castillo medieval en España	105	45-58
1117	Cornellá	Barcelona	Espino López, Ant ^o	El sitio de Barcelona de 1697. El último asedio en territorio hispano del siglo XVII	110-	75-80
1118	Coronada, La	Badajoz	Ruibal Gil, Juana M ^a	Inventario de Fortificaciones de Badajoz (I)	109	57-59
1119	Corral Anton, Cast. de (Millares)	Valencia	Ruibal Gil, Jose Antonio	Inventario de Fortificaciones de Valencia	119	52-57
1120	Corral de la Vega, Torre (Torrelavega)	Cantabr	Muñoz Jimenez, Jose Migu	Inventario de fortificaciones de la comunidad de Cantabria	112	30-33
1121	Cortes (Alcaraz)	Albacete	Ruibal Gil, Juana M ^a	Inventario de fortificaciones de Albacete	110-	94-95
1122	Cortes de Pallas	Valencia	Ruibal Gil, Jose Antonio	Inventario de Fortificaciones de Valencia	119	52-57
1123	Cortes, Torreones de	Cantabr	Muñoz Jimenez, José Migu	La fortificación señorial en el N. de España: El Cond. de Castañeda, de los Manrique de Lara	109	25-34
1124	Cortiguera, Torre (Suances)	Cantabr	Muñoz Jimenez, Jose Migu	Inventario de fortificaciones de la comunidad de Cantabria	112	30-33
1125	Cortijo León (Molinicos)	Albacete	Ruibal Gil, Juana M ^a	Inventario de fortificaciones de Albacete	110-	94-95
1126	Cortijo, Torre (Aras de Alpuente)	Valencia	Ruibal Gil, Jose Antonio	Inventario de Fortificaciones de Valencia	119	52-57
1127	Cortina del Arsenal, Bateria de la	Coruña	Rodriguez-Villasante Prieto	El castillo de san Felipe en la ría de Ferrol	110-	43-50
1128	Corullón	León	Cortés, J.L. y Olivera M ^a de	Vilvestre, Salamanca: Los castillos desaparecidos.	109	5-24

	TOPÓNIMO	Prov/Is	AUTOR	ARTÍCULO	NUMPÁGINA
1129	Coruña del Conde	Burgos	Castellanos Gómez, Juan	Aportación a la historia de la fortaleza califal de Gormaz	114 59-67
1130	Coruña, La	Coruña	Sanchez-Gijón, Antonio	Felipe II, el Mediterráneo e Italia: aprendizaje y experiencia: La fortificación como arte real (I)	110- 31-41
1131	Coruña, La	Coruña	Sanchez-Gijón, Antonio	La fortificación como arte real (III). La fortificación moderna ibérica en el mundo	114 11-20
1132	Cos, Torre (Mazcuerras)	Cantabr	Muñoz Jimenez, Jose Migu	Inventario de fortificaciones de la comunidad de Cantabria	112 30-33
1133	Costana, Torre La (Campoo de Yuso)	Cantabr	Muñoz Jimenez, Jose Migu	Inventario de fortificaciones de la comunidad de Cantabria	112 30-33
1134	Costuera, Cast. de (Balones)	Alicante	Ruibal Gil, Jose Antonio	Inventario de fortificaciones de Alicante	120 38-42
1135	Cotalba, Monast.-fort. de (Rótova)	Valencia	Ruibal Gil, Jose Antonio	Inventario de Fortificaciones de Valencia	119 52-57
1136	Cote, Castillo de	Sevilla	Guitart Aparicio, Cristobal	Siete siglos de trayectoria del castillo medieval en España	105 45-58
1137	Cotillas	Albacete	Ruibal Gil, Juana Mª	Inventario de fortificaciones de Albacete	110- 94-95
1138	Coutada, La (Olivenza)	Badajoz	Ruibal Gil, Juana Mª	Inventario de Fortificaciones de Badajoz (I)	109 57-58
1139	Covacha de Castellanos (Casas de D.	Cáceres	Ruibal Gil, Jose Antonio	Inventario de Fortificaciones de Cáceres (II)	114 68
1140	Covarrubias	Burgos	Guitart Aparicio, Cristobal	Siete siglos de trayectoria del castillo medieval en España	105 45-58
1141	Cox	Alicante	Ruibal Gil, Jose Antonio	Inventario de fortificaciones de Alicante	120 38-42
1142	Cozar	C. Real	Ruibal, Amador	Algunas fortalezas desaparecidas en el Campo de Montiel	112 61-64
1143	Cozuela	Burgos	Montaña Conchina, J. L. de	Frontera, repoblación y arquitectura militar. Villas fortificadas en la transierra leonesa. (Siglos XII-XIII)	114 51-56
1144	Crato	Aleantejo	Pla Ortiz de Urbina, Luis	La fortaleza de Ouguela y las otras defensas portuguesas frente a la Extremadura española	120 59-61
1146	Crecente	Orense	Rodríguez Cao Celso	Torres señoriales de la Lima Alta (Orense): Estudio arquitectónico	107 55-62
1146	Cremona	Lombard	Sanchez-Gijón, Antonio	Felipe II, el Mediterráneo e Italia: aprendizaje y experiencia: La fortificación como arte real (I)	110- 31-41
1147	Creta	Creta	Ruibal, Amador	La fortificación en las colonias griegas en Sicilia	114 41-50
1148	Crevente	Alicante	Cadifanos Bardeci, Inoc.	Noticias de arquitectura fortificada en España VII	112 55-60
1149	Crevente	Alicante	Ruibal Gil, Jose Antonio	Inventario de fortificaciones de Alicante	120 38-42
1150	Crevente	Alicante	Vazquez Hernandez, Vicen	La Torre: Ejemplo de torre vigía en la frontera de los reinos de Valencia y Murcia, Via Augustea, en Sax	114 33-40
1151	Criptana	C. Real	Molero García, Jesús	Fortificaciones Sanjuanistas en La Mancha: los cuatro castillos de la ribera del Guadiana	115 3-18
1152	Criptana	C. Real	Ruibal, Amador	Noticias de archit. fortif. en España: Las torres de Azuqueca y Tirez y sus atalayas en el C. de San Juan	110- 69-90
1153	Crotone	Calabria	Sanchez-Gijón, Antonio	Felipe II, el Mediterráneo e Italia: aprendizaje y experiencia: La fortificación como arte real (I)	110- 31-41
1154	Crotone	Calabria	Sanchez-Gijón, Antonio	La fortificación como arte real (II). La acumulación de experiencias en tiempos de Felipe II.	112 17-29
1155	Cruilles	Gerona	Guitart Aparicio, Cristobal	Siete siglos de trayectoria del castillo medieval en España	105 45-58
1156	Cruz de Canto, La	Palencia	Repiso Cobo, Salvador	El castillo de Curiel (Valladolid)	106 3-20
1157	Cuarte, Torres de	Valencia	Guitart Aparicio, Cristobal	Siete siglos de trayectoria del castillo medieval en España	105 45-58
1158	Cuarto Roble (Cáceres)	Cáceres	Ruibal Gil, Jose Antonio	Inventario de Fortificaciones de Cáceres (II)	114 68
1159	Cuba	Cuba	Sanchez-Gijón, Antonio	La fortificación como arte real (III). La fortificación moderna ibérica en el mundo	114 11-22
1160	Cuba	Cuba	Villena, Leonardo	La fortificac. renacentista o de transición en España y sus dominios (Reyes Católicos a Felipe II)	110- 3-18
1161	Cubillas, Torre las (Ajo)	Cantabr	Muñoz Jimenez, Jose Migu	Los castillos del Condestable: fortalezas de la casa de Velasco en el norte de España (1315-1528)	117 17-30
1162	Cuellar	Segovia	Benayas, Cuellar, Gallardo, e	Noticias de fortificación española (Sección de Investigación Castellológica de la A.E.A.C.)	116 47-50
1163	Cuellar	Segovia	Cuellar Lázaro, Juan	Inventario de fortificaciones de Segovia	115 54-55
1164	Cuellar	Segovia	Guitart Aparicio, Cristobal	Siete siglos de trayectoria del castillo medieval en España	105 45-58
1165	Cuellar	Segovia	Martinez de Dios, Emil.	Noticias de Fortificación española	117 68-70
1166	Cuellar	Segovia	Repiso Cobo, Salvador	El castillo de Curiel (Valladolid)	106 3-20
1167	Cuenca	Cuenca	Barriga, Déb. y Checa, Cris	Castillo de Garcimuñoz	119 31-34
1168	Cuenca	Cuenca	Ruibal Gil, Jose Antonio	Inventario de restos fortificados de Cuenca (1ª Parte)	116 64-67
1169	Cuenca	Cuenca	Simón García, Jose Luis	El castillo de Almansa (Albacete)	119 13-20
1170	Cuenca	Cuenca	Villena, Leonardo	Castillos de la Hoz del Júcar	107 3-13
1171	Cuenca	Cuenca	Villena, Leonardo	La fortificac. renacentista o de transición en España y sus dominios (Reyes Católicos a Felipe II)	110- 3-18
1172	Cuenca (Palacios de Goda), Torre	Zamora	Gonzalez, M. y Diaz, J.	Estructuras defensivas asociadas a despoblados en el norte de ña provincia de Avila	109 51-53
1173	Cuerno (Fuentes de León), Castillo del	Badajoz	Ruibal Gil, Juana Mª	Inventario de Fortificaciones de Badajoz (I)	109 57-59
1174	Cuevas de Almanzora	Almería	Guitart Aparicio, Cristobal	Siete siglos de trayectoria del castillo medieval en España	105 45-58
1175	Cuevas de Provanco	Segovia	Cuellar Lázaro, Juan	Inventario de fortificaciones de Segovia	115 54-55
1176	Cuevas de Velasco	Cuenca	Ruibal Gil, Jose Antonio	Inventario de restos fortificados de Cuenca (1ª Parte)	116 64-67
1177	Cullera	Valencia	Guitart Aparicio, Cristobal	Siete siglos de trayectoria del castillo medieval en España	105 45-58
1178	Cullera	Valencia	Ruibal Gil, Jose Antonio	Inventario de Fortificaciones de Valencia	119 52-57
1179	Cullera	Valencia	Terol Miller, Luis	El castillo de Cebolla, el Real Monasterio del Puig y la reconquista de Valencia	115 25-30
1180	Culloden (Escocia)	Escocia	Benayas, David A.	La arquitectura militar contemporánea	117 53-54
1181	Curiel	Valladolid	Cadifanos Bardeci, Inoc.	Noticias de arquitectura fortificada en España (IV)	106 53-60
1182	Curiel	Valladolid	Guitart Aparicio, Cristobal	Siete siglos de trayectoria del castillo medieval en España	105 45-58
1183	Curiel	Valladolid	Repiso Cobo, Salvador	El castillo de Curiel (Valladolid)	106 3-20
1184	Cuzcurruta del río Tirón	Rioja, La	Guitart Aparicio, Cristobal	Siete siglos de trayectoria del castillo medieval en España	105 45-58
1186	Dª Blanca, Torre (Castielfabí)	Valencia	Ruibal Gil, Jose Antonio	Inventario de Fortificaciones de Valencia	119 52-57
1186	Damasco (Siria)	Siría	Ruibal, Amador	El Krac de los Caballeros: fortaleza de la Soberana Orden Militar y Hospitalaria de S. Juan de Jerusalé	117 3-16
1187	Daroca	Zaragoz	Guitart Aparicio, Cristobal	Siete siglos de trayectoria del castillo medieval en España	105 45-58
1188	Davalillo	Rioja, La	Guitart Aparicio, Cristobal	Siete siglos de trayectoria del castillo medieval en España	105 45-58
1189	Davencalez, Atalaya de	Montaña Conchina, J.L. de	Ruibal, Amador	Sistemas defensivos y repoblación en Extremadura (Siglos XII-XIII)	108 23-34
1190	Dehesa (Torre Juan Abad), Castillejo d	C. Real	Ruibal, Amador	Algunas fortalezas desaparecidas en el Campo de Montiel	112 61-64
1191	Dehesa, La (Castillejo de la Espinela)	Albacete	Ruibal Gil, Juana Mª	Inventario de fortificaciones de Albacete	110- 94-95
1192	Deileitosa	Cáceres	Ruibal Gil, Jose Antonio	Inventario de Fortificaciones de Cáceres (I)	109 54-56
1193	Delf	Holanda	Sanchez-Gijón, Antonio	La fortificación como arte real (II). La acumulación de experiencias en tiempos de Felipe II.	112 17-29
1194	Deigadillo, Pal. de (Castrillo de don Jua	Palencia	Ver Castrillo de don Juan		
1195	Denia	Alicante	Benayas, D. y Martinez, E.	Recopilación de noticias sobre fortificación aparecidas en la prensa	115 65-71
1196	Denia	Alicante	Guitart Aparicio, Cristobal	Siete siglos de trayectoria del castillo medieval en España	105 45-58
1197	Denia	Alicante	Ruibal Gil, Jose Antonio	Inventario de fortificaciones de Alicante	120 38-42
1198	Denia	Alicante	Terol Miller, Luis	El castillo de Cebolla, el Real Monasterio del Puig y la reconquista de Valencia	115 25-30
1199	Despeñaperros (Cartagena), Baluarte d	Murcia	Rubio Paredes, Jose Mª	Historia del Frente de San José en la muralla de Carlos III en Cartagena	112 3-16
1200	Deventer	Overijse	Sanchez-Gijón, Antonio	La fortificación como arte real (II). La acumulación de experiencias en tiempos de Felipe II.	112 17-29
1201	Dijón	Francia	Cobos, Fdº y Castro, J. Ja.	La fortaleza de Salsas y la fortificación de transición española	110- 19-30
1202	Dingle, Iglesia-fuerte de	Filipinas	Ver Filipinas		
1203	Doiras	Asturias	Guitart Aparicio, Cristobal	Siete siglos de trayectoria del castillo medieval en España	105 45-58
1204	Domeño	Valencia	Ruibal Gil, Jose Antonio	Inventario de Fortificaciones de Valencia	119 52-57
1205	Don Borja, Torre (Santillana del M.)	Cantabr	Muñoz Jimenez, Jose Migu	Inventario de fortificaciones de la comunidad de Cantabria	112 30-33
1206	Don García, Torre	Alicante	Jover F.J. y Menéndez J.L.	Las torres-refugio de la huerta de Alicante en el siglo XVI	107 15-24
1207	Don García, Torre (Alicante)	Alicante	Ruibal Gil, Jose Antonio	Inventario de fortificaciones de Alicante	120 38-42
1208	Don Gaspar, Torre (Rozas)	Cantabr	Muñoz Jimenez, Jose Migu	Inventario de fortificaciones de la comunidad de Cantabria	112 30-33
1209	Donadio (Celaya), Palacio de	Cantabr	Muñoz Jimenez, Jose Migu	La fortificación señorial en el N. de España: El Cond. de Castañeda, de los Manrique de Lara	109 25-34
1210	Donadio, Torre (Selaya)	Cantabr	Muñoz Jimenez, Jose Migu	Inventario de fortificaciones de la comunidad de Cantabria	112 30-33
1211	Doña Maria (Olivenza)	Badajoz	Ruibal Gil, Juana Mª	Inventario de Fortificaciones de Badajoz (I)	109 57-59
1212	Dos Aguas	Valencia	Ruibal Gil, Jose Antonio	Inventario de Fortificaciones de Valencia	119 52-57
1213	Dos Hermanas	Sevilla	Martinez Peñarroya, José	Patrimonio edilicio fortificado, aportaciones al origen prehistórico de los castillos españoles	113 57-64
1214	Dueñas	Palencia	Moreno García, Rafael	Inventario de fortificaciones de la provincia de Palencia	113 66-67
1215	Dueñas	Palencia	Repiso Cobo, Salvador	El castillo de Curiel (Valladolid)	106 3-20
1216	Dueñas, Castillo de (Ciudad Real)	C. Real	Moreno, R. y Schnell, P.	Una fortificación prehistórica y medieval en la Siberia extremeña: El Peñón de Lares (Badajoz)	118 27-39
1217	Duque, Castillo del	Cáceres	Ruibal Gil, Jose Antonio	Inventario de Fortificaciones de Cáceres (I)	109 54-56
1218	Edesa (Siria)	Siría	Ruibal, Amador	El Krac de los Caballeros: fortaleza de la Soberana Orden Militar y Hospitalaria de S. Juan de Jerusalé	117 3-16
1219	Édo (Tokio)	Japón	Ver Japón		
1220	El Aitel	Valencia	Ruibal Gil, Jose Antonio	Inventario de Fortificaciones de Valencia	119 52-57
1221	El Campello	Alicante	Ruibal Gil, Jose Antonio	Inventario de fortificaciones de Alicante	120 38-42
1222	El Cañavate (Cuenca)	Cuenca	Ruibal Gil, Jose Antonio	Inventario de restos fortificados de Cuenca (1ª Parte)	116 64-67

	TOPÓNIMO	Prov/Is	AUTOR	ARTÍCULO	NUM	PÁGIN
1223	El Puid	Valencia	Ruibal Gil, Jose Antonio	Inventario de Fortificaciones de Valencia	119	52-57
1224	Elche	Alicante	Guitart Aparicio, Cristobal	Siete siglos de trayectoria del castillo medieval en España	105	45-58
1225	Elche	Alicante	Ruibal Gil, Jose Antonio	Inventario de fortificaciones de Alicante	120	38-42
1226	Elche	Alicante	Vazquez Hernandez, Vicen	La Torre. Ejemplo de torre vigia en la frontera de los reinos de Valencia y Murcia. Via Augustea, en Sax	114	33-40
1227	Elche	Alicante	Villena, Leonardo	Castillos y armamento medievales en las Cantigas de St ^a M ^a y en la Cro. Troyana	105	39-44
1228	Elche de la Sierra	Albacete	Ruibal Gil, Juana M ^a	Inventario de fortificaciones de Albacete	110	94-95
1229	Elda	Alicante	Ruibal Gil, Jose Antonio	Inventario de fortificaciones de Alicante	120	38-42
1230	Elda	Alicante	Scnell, Pablo y Marín Julia	Noticias aparecidas en prensa	119	61-64
1231	Elda	Alicante	Vázquez Hernandez, Vic.	La torre almohade del castillo de Sax (Alicante)	120	3-10
1232	Elda	Alicante	Vazquez Hernandez, Vicen	La Torre. Ejemplo de torre vigia en la frontera de los reinos de Valencia y Murcia. Via Augustea, en Sax	114	33-40
1233	Élides	Cantabr	Muñoz Jimenez, José Migu	La fortificación señorial en el N. de España: El Cond. de Castañeda, de los Manrique de Lara	109	25-34
1234	El-Jadida	Marruec	Sanchez-Gijón, Antonio	La fortificación como arte real (III). La fortificación moderna ibérica en el mundo	114	11-22
1235	Eljás	Cáceres	Ruibal Gil, Jose Antonio	Inventario de Fortificaciones de Cáceres (I)	109	54-56
1236	Elvas	Alentejo	Navareño Mateos, Antonio	La frontera fortificada, la línea de Extremadura y Castilla La Vieja con Portugal en el siglo XVIII	118	3-12
1237	Elvas	Alentejo	Pla Ortiz de Urbina, Luis	La fortaleza de Ouguela y las otras defensas portuguesas frente a la Extremadura española	120	59-61
1238	Encinas	Segovia	Repiso Cobo, Salvador	El castillo de Curiel (Valladolid)	106	3-20
1239	Enciso	Rioja	Guitart Aparicio, Cristobal	Siete siglos de trayectoria del castillo medieval en España	105	45-58
1240	Encuero	Badajoz	Ruibal Gil, Juana M ^a	Inventario de Fortificaciones de Badajoz (I)	109	57-59
1241	Enguera	Valencia	Ruibal Gil, Jose Antonio	Inventario de Fortificaciones de Valencia	119	52-57
1242	Engruñados	Cuenca	Ruibal Gil, Jose Antonio	Inventario de restos fortificados de Cuenca (1 ^a Parte)	116	64-67
1243	Enrambasaguas	Cantabr	Muñoz Jimenez, Jose Migu	Inventario de fortificaciones de la comunidad de Cantabria	112	30-33
1244	Eria	Zaragoz	Guitart Aparicio, Cristobal	Siete siglos de trayectoria del castillo medieval en España	105	45-58
1245	Ero, Torre (Navas de San Juan)	Jaén	ver Navas de San Juan (Jaén)			
1246	Escalante	Cantabr	Muñoz Jimenez, Jose Migu	Inventario de fortificaciones de la comunidad de Cantabria	112	30-33
1247	Escalates, Torre (Benidorm)	Alicante	Ruibal Gil, Jose Antonio	Inventario de fortificaciones de Alicante	120	38-42
1248	Escalates, Torre (Santa Pola)	Alicante	Ruibal Gil, Jose Antonio	Inventario de fortificaciones de Alicante	120	38-42
1249	Escalona	Toledo	Guitart Aparicio, Cristobal	Siete siglos de trayectoria del castillo medieval en España	105	45-58
1250	Escalona	Toledo	Villena, Leonardo	Castillos de la Hoz del Júcar	107	3-13
1251	Escatrón	Zaragoz	Cortés Borroy, Fco Javier	Torres ópticas de Aragón. Un ejemplo: la torre de Sástago (Zaragoza)	116	35-40
1252	Escuer	Huesca	Guitart Aparicio, Cristobal	Siete siglos de trayectoria del castillo medieval en España	105	45-58
1253	Esparragosa de Lares	Badajoz	Moreno, R. y Schnell, P.	Una fortificación prehistórica y medieval en la Siberia extremeña: El Peñón de Lares (Badajoz)	118	27-39
1254	Esparragosa de Lares	Badajoz	Ruibal Gil, Juana M ^a	Inventario de Fortificaciones de Badajoz (I)	109	57-59
1255	Espejel	Cáceres	Ruibal Gil, Jose Antonio	Inventario de Fortificaciones de Cáceres (I)	109	54-56
1256	Espejo	Córdoba	Cadifñanos Bardeci, Inoc.	Noticias de arquitectura fortificada en España (V)	107	43-54
1257	Espejo	Córdoba	Guitart Aparicio, Cristobal	Siete siglos de trayectoria del castillo medieval en España	105	45-58
1258	Espina, Torre (Ampuero)	Cantabr	Muñoz Jimenez, Jose Migu	Inventario de fortificaciones de la comunidad de Cantabria	112	30-33
1259	Espinilla, Torre Campo de Suso)	Cantabr	Muñoz Jimenez, Jose Migu	Inventario de fortificaciones de la comunidad de Cantabria	112	30-33
1260	Espinosa de los Monteros	Cantabr	Cadifñanos Bardeci, Inoc.	Noticias de arquitectura fortificada en España (V)	107	43-54
1261	Espinosa de los Monteros	Cantabr	Cadifñanos Bardeci, Inoc.	Noticias de arquitectura fortificada en España (V)	107	43-54
1262	Espinosa de los Monteros	Cantabr	Guitart Aparicio, Cristobal	Siete siglos de trayectoria del castillo medieval en España	105	45-58
1263	Espinosa de los Monteros	Cantabr	Muñoz Jimenez, Jose Migu	Los castillos del Condestable: fortalezas de la casa de Velasco en el norte de España (1315-1528)	117	17-30
1264	Espioca, Torre (Picassent)	Valencia	Ruibal Gil, Jose Antonio	Inventario de Fortificaciones de Valencia	119	52-57
1265	Esplamador, Bateria de (Cartagena)	Murcia	Rubio Paredes José M ^a	Los castillos de Galeras y de Atalaya de Cartagena	108	3-22
1266	Esplugues	Barcelona	Espino López, Ant ^a	El sitio de Barcelona de 1697. El último asedio en territorio hispano del siglo XVII	110	75-80
1267	Espouellé	Gerona	Pozo Ferrer, Montserrat del	El puente fortificado de Besalú	109	35-38
1268	Estaña, Torre (Elche)	Alicante	Ruibal Gil, Jose Antonio	Inventario de fortificaciones de Alicante	120	38-42
1269	Estar	Burgos	Muñoz Jimenez, José Migu	La fortificación señorial en el N. de España: El Cond. de Castañeda, de los Manrique de Lara	109	25-34
1270	Este	Orense	Rodriguez Cao Celso	Torres señoriales de la Lima Alta (Orense): Estudio arquitectónico	107	55-62
1271	Estepe	Sevilla	Guitart Aparicio, Cristobal	Siete siglos de trayectoria del castillo medieval en España	105	45-58
1272	Estepona	Málaga	Benayas,Cuellar,Gallardo, e	Noticias de fortificación española (Sección de Investigación Castellológica de la A.E.A.C.)	116	47-50
1273	Estivella	Valenci	Ruibal Gil, Jose Antonio	Inventario de Fortificaciones de Valencia	119	52-57
1274	Estrada, Torre (Valderredible)	Cantabr	Muñoz Jimenez, Jose Migu	Inventario de fortificaciones de la comunidad de Cantabria	112	30-33
1275	Estrella (Montiel), Castillo de la	C. Real	Ruibal, Amador	Algunas fortalezas desaparecidas en el Campo de Montiel	112	61-64
1276	Estrella, Torre (Navas de San Juan)	Jaén	ver Navas de San Juan (Jaén)			
1277	Estremoz	Alentejo	Cortés, J.L. y Olivera M ^a de	Vilvestre, Salamanca: Los castillos desaparecidos.	109	5-24
1278	Estremoz	Alentejo	Navareño Mateos, Antonio	La frontera fortificada, la línea de Extremadura y Castilla La Vieja con Portugal en el siglo XVIII	118	3-12
1279	Estremoz	Alentejo	Pla Ortiz de Urbina, Luis	La fortaleza de Ouguela y las otras defensas portuguesas frente a la Extremadura española	120	59-61
1280	Éubea	Grecia	Ruibal, Amador	La fortificación en las colonias griegas en Sicilia	114	41-50
1281	Evora	Alentejo	Cortés, J.L. y Olivera M ^a de	Vilvestre, Salamanca: Los castillos desaparecidos.	109	5-24
1282	Evora	Alentejo	García Fitz, Francisco	Funciones bélicas de las fortificaciones en el medioevo extremeño	118	13-25
1283	Evora	Alentejo	Navareño Mateos, Antonio	La frontera fortificada, la línea de Extremadura y Castilla La Vieja con Portugal en el siglo XVIII	118	3-12
1284	Evora	Alentejo	Pla Ortiz de Urbina, Luis	La fortaleza de Ouguela y las otras defensas portuguesas frente a la Extremadura española	120	59-61
1285	Évoramonte	Alentejo	Navareño Mateos, Antonio	La frontera fortificada, la línea de Extremadura y Castilla La Vieja con Portugal en el siglo XVIII	118	3-12
1286	Évoramonte	Alentejo	Pla Ortiz de Urbina, Luis	La fortaleza de Ouguela y las otras defensas portuguesas frente a la Extremadura española	120	59-61
1287	Exeter	Inglaterr	Carrero Santamaría Eduard	La fortaleza del obispo. El palacio episcopal urbano en Galicia en la edad media	119	3-12
1288	Eznavevore	C. Real	Ruibal, Amador	Algunas fortalezas desaparecidas en el Campo de Montiel	112	61-64
1289	Ezquerria, Torre (Rozas)	Cantabr	Muñoz Jimenez, Jose Migu	Inventario de fortificaciones de la comunidad de Cantabria	112	30-33
1290	Fabara	Zaragoz	Cortés Borroy, Fco Javier	Torres ópticas de Aragón. Un ejemplo: la torre de Sástago (Zaragoza)	116	35-40
1291	Fabián, Torre (Alicante)	Alicante	Ruibal Gil, Jose Antonio	Inventario de fortificaciones de Alicante	120	38-42
1292	Fábricas de Riopar	Albacete	Ruibal Gil, Juana M ^a	Inventario de fortificaciones de Albacete	110	94-95
1293	Falset	Tarrago	Benayas,Cuellar,Gallardo, e	Noticias de fortificación española (Sección de Investigación Castellológica de la A.E.A.C.)	116	47-50
1294	Falset	Tarrago	Moreno García, Rafael	Noticias aparecidas en prensa	120	48-50
1295	Farners	Gerona	Guitart Aparicio, Cristobal	Siete siglos de trayectoria del castillo medieval en España	105	45-58
1296	Faro (Mesina), Fuerte del	Sicilia	Sanchez-Gijón, Antonio	La fortificación como arte real (II). La acumulación de experiencias en tiempos de Felipe II	112	17-29
1297	Favara	Valencia	Ruibal Gil, Jose Antonio	Inventario de Fortificaciones de Valencia	119	52-57
1298	Feria	Badajoz	Guitart Aparicio, Cristobal	Siete siglos de trayectoria del castillo medieval en España	105	45-58
1299	Feria	Badajoz	Ruibal Gil, Juana M ^a	Inventario de Fortificaciones de Badajoz (I)	109	57-59
1300	Feria (Badajoz)	Badajoz	Martinez de Dios, Emil.	Noticias aparecidas en prensa (Extremadura)	118	73-75
1301	Fermoselle	Zamora	Navareño Mateos, Antonio	La frontera fortificada, la línea de Extremadura y Castilla La Vieja con Portugal en el siglo XVIII	118	3-12
1302	Ferrara	Emilia-R	Sanchez-Gijón, Antonio	La fortificación en la defensa de Italia por Carlos V	116	3-12
1303	Ferreira de Pantón, Pal-fort (Pantón)	Lugo	Guitart Aparicio, Cristobal	Siete siglos de trayectoria del castillo medieval en España	105	45-58
1304	Ferrol	Coruña	Rodríguez-Villasante Prieto	El castillo de san Felipe en la ría de Ferrol	110	43-50
1305	Ferrol	Coruña	Rubio Paredes José M ^a	Los castillos de Galeras y de Atalaya de Cartagena	108	3-22
1306	Filgueira da Foz	Beira Lit	Sanchez-Gijón, Antonio	La fortificación como arte real (III). La fortificación moderna ibérica en el mundo	114	11-22
1307	Filipinas	Filipinas	Terol Miller, Luis	La iglesia fortificada de Miagao	112	41-43
1308	Finale Borgo	Liguria	Perbellini, Gianni	Los objetivos de una catalogación de fortalezas	106	35-40
1309	Finale Lìquor	Liguria	Sanchez-Gijón, Antonio	La fortificación como arte real (III). La fortificación moderna ibérica en el mundo	114	11-22
1310	Finales	Liguria	Perbellini, Gianni	Los objetivos de una catalogación de fortalezas	106	35-40
1311	Florenzia/Firenze	Florenzi	Sanchez-Gijón, Antonio	La fortificación en la defensa de Italia por Carlos V	116	3-12
1312	Floripes, Torre	Cáceres	Ruibal Gil, Jose Antonio	Inventario de Fortificaciones de Cáceres (I)	109	54-56
1313	Font Bona, Torre (Bañeres de Mariola)	Alicante	Ruibal Gil, Jose Antonio	Inventario de fortificaciones de Alicante	120	38-42
1314	Fontecha	Cantabr	Guitart Aparicio, Cristobal	Siete siglos de trayectoria del castillo medieval en España	105	45-58
1315	Fontecha	Cantabr	Muñoz Jimenez, Jose Migu	Los castillos del Condestable: fortalezas de la casa de Velasco en el norte de España (1315-1528)	117	17-30
1316	Forto/Forli	Emilia-R	Sanchez-Gijón, Antonio	La fortificación en la defensa de Italia por Carlos V	116	3-12

	TOPÓNIMO	Prov/IsI	AUTOR	ARTÍCULO	NUM	PÁGIN
1317	Formentera	Forment	Posadas López, Eduardo J.	Las murallas de Ibiza, aspirantes l título de "Patrimonio de la Humanidad"	114	3-10
1318	Forna	Alicante	Guitart Aparicio, Cristobal	Siete siglos de trayectoria del castillo medieval en España	105	45-58
1319	Forna, Cast. de (Adsubia)	Alicante	Ruibal Gil, Jose Antonio	Inventario de fortificaciones de Alicante	120	38-42
1320	Fornacinos (Abadía)	Caceres	Ruibal Gil, Jose Antonio	Inventario de Fortificaciones de Cáceres (I)	109	54-58
1321	Fortín, Torre óptica del (Sástago)	Zaragoz	ver Sástago			
1322	Frallcoico, Atal. del (Chullilla)	Valencia	Ruibal Gil, Jose Antonio	Inventario de Fortificaciones de Valencia	119	52-57
1323	Fregenal de la Sierra	Badajoz	Cooper, Edwar	La fortificación en Extremadura durante la consolidación del dominio cristiano	118	40-42
1324	Fregenal de la Sierra	Badajoz	Duran Castellano, Fco Javier	Fortificaciones medievales de una ciudad de frontera: La villa de Olivenza	114	25-32
1325	Fregenal de la Sierra	Badajoz	Guitart Aparicio, Cristobal	Siete siglos de trayectoria del castillo medieval en España	105	45-58
1326	Fregenal de la Sierra	Badajoz	Martinez, E. y Ciria, J.I.	Castillos en internet (Extremadura)	118	76
1327	Fregenal de la Sierra	Badajoz	Ruibal Gil, Juana Mª	Inventario de Fortificaciones de Badajoz (I)	109	57-58
1328	Fregenal de la Sierra	Badajoz	Ruibal Gil, Juana Mª	Inventario de Fortificaciones de Badajoz (II)	114	69
1329	Freixo de Espada a Cinta	Tras-os	Cortés, J.L. y Olivera Mª de	Vilvestre, Salamanca: Los castillos desaparecidos.	109	5-24
1330	Freixo de Espada a Cinta	Tras-os	Navareño Mateos, Antonio	La frontera fortificada, la línea de Extremadura y Castilla La Vieja con Portugal en el siglo XVIII	118	3-12
1331	Fresneda de la Sierra	Cuenca	Ruibal Gil, Jose Antonio	Inventario de restos fortificados de Cuenca (1ª Parte)	116	64-67
1332	Fresno de Cantespino	Segovia	Cuellar Lázaro, Juan	Inventario de fortificaciones de Segovia	115	54-55
1333	Frias	Burgos	Cadiñanos Bardeci, Inoc.	Noticias de arquitectura fortificada en España (VI)	108	55-62
1334	Fuencaliente	C. Real	Ruibal, Amador	La Torre de Abraham (Ciudad Real)	115	43-46
1335	Fuenllana	C. Real	Ruibal, Amador	Algunas fortalezas desaparecidas en el Campo de Montiel	112	61-64
1336	Fuensaldaña	Valladolid	Benayas, D. y Martinez, E.	Recopilación de noticias sobre fortificación aparecidas en la prensa	115	65-71
1337	Fuensaldaña	Valladolid	Guitart Aparicio, Cristobal	Siete siglos de trayectoria del castillo medieval en España	105	45-58
1338	Fuente Bureba	Burgos	Muñoz Jimenez, José Migu	La fortificación señorial en el N. de España: El Cond. de Castañeda, de los Manrique de Lara	109	25-34
1339	Fuente del Maestre	Badajoz	Montaña Conchina, J.L. de	Sistemas defensivos y repoblación en Extremadura (Siglos XII-XIII)	108	23-34
1340	Fuente del Maestre	Badajoz	Ruibal Gil, Juana Mª	Inventario de Fortificaciones de Badajoz (I)	109	57-58
1341	Fuente la Higuera	Almería	Vazquez Hernandez, Vicen	La Torre: Ejemplo de torre vigía en la frontera de los reinos de Valencia y Murcia, Via Augustea, en Sax	114	33-40
1342	Fuenteaguinaldo	Burgos	Muñoz Jimenez, José Migu	La fortificación señorial en el N. de España: El Cond. de Castañeda, de los Manrique de Lara	109	25-34
1343	Fuente-Encarroz	Valencia	Ruibal Gil, Jose Antonio	Inventario de Fortificaciones de Valencia	119	52-57
1344	Fuentejurada		Montaña Conchina, J.L. de	Sistemas defensivos y repoblación en Extremadura (Siglos XII-XIII)	108	23-34
1345	Fuentelespino de Haro	Cuenca	Ruibal Gil, Jose Antonio	Inventario de restos fortificados de Cuenca (1ª Parte)	116	64-67
1346	Fuentelespino de Moya	Cuenca	Ruibal Gil, Jose Antonio	Inventario de restos fortificados de Cuenca (1ª Parte)	116	64-67
1347	Fuenterabía	Guipuzc	Sanchez-Gijón, Antonio	Felipe II, el Mediterráneo e Italia: aprendizaje y experiencia: La fortificación como arte real (I)	110-	31-41
1348	Fuenterabía	Guipuzc	Villena, Leonardo	La fortificac. renacentista o de transición en España y sus dominios (Reyes Católicos a Felipe II)	110-	3-18
1349	Fuentes	Cuenca	Ruibal Gil, Jose Antonio	Inventario de restos fortificados de Cuenca (1ª Parte)	116	64-67
1350	Fuentes (Colico), Fuerte de	Lombard	Fior, Michela	Una fortaleza española en el camino de Flandes	112	35-40
1351	Fuentes de León	Badajoz	Cooper, Edwar	La fortificación en Extremadura durante la consolidación del dominio cristiano	118	40-42
1352	Fuentes de León	Badajoz	Ruibal Gil, Juana Mª	Inventario de Fortificaciones de Badajoz (I)	109	57-58
1353	Fuentes de Valdepero	Badajoz	Guitart Aparicio, Cristobal	Siete siglos de trayectoria del castillo medieval en España	105	45-58
1354	Fuentes de Valdepero	Palencia	Moreno Garcia, Rafael	Inventario de fortificaciones de la provincia de Palencia	113	66-87
1355	Fuentidueña	Segovia	Cuellar Lázaro, Juan	Inventario de fortificaciones de Segovia	115	54-55
1356	Fuerte Buñes	Chile	ver Rey Don Felipe (Chile)			
1357	Fuerteventura	Fuertev	Sanchez-Gijón, Antonio	La fortificación como arte real (III). La fortificación moderna ibérica en el mundo	114	11-22
1358	Fuerza Vieja, Fuerte de la (La Habana)	Cuba	ver Habana, La			
1359	Fukuyama, Torre	Japón	ver Japón			
1360	Gabía la Grande	Granada	Guitart Aparicio, Cristobal	Siete siglos de trayectoria del castillo medieval en España	105	45-58
1361	Gacholi, Torre (Alicante)	Alicante	Ruibal Gil, Jose Antonio	Inventario de fortificaciones de Alicante	120	38-42
1362	Gaeta	Latium	Perbellini, Gianni	Los objetivos de una catalogación de fortalezas	106	35-40
1363	Gaeta	Latium	Sanchez-Gijón, Antonio	Felipe II, el Mediterráneo e Italia: aprendizaje y experiencia: La fortificación como arte real (I)	110-	31-41
1364	Gaeta	Latium	Terol Miller, Luis	Salses, eslabón de la estrategia exterior en la coron de España	120	20-28
1365	Gaeta	Latium	Villena, Leonardo	La fortificac. renacentista o de transición en España y sus dominios (Reyes Católicos a Felipe II)	110-	3-18
1366	Gafiq/Gafic/Gahet/Gahete	Córdoba	ver Belcazar			
1367	Gaitán (Aliseda)	Cáceres	Ruibal Gil, Jose Antonio	Inventario de Fortificaciones de Cáceres (I)	109	54-58
1368	Gaitán (Aliseda)	Cáceres	Ruibal Gil, Jose Antonio	Inventario de Fortificaciones de Cáceres (II)	114	68
1369	Galarza, Casa Torre (Aretxabaleta)	Guipuzc	ver Arexabaleta			
1370	Galdames	Cantabr	Muñoz Jimenez, Jose Migu	Los castillos del Condestable: fortalezas de la casa de Velasco en el norte de España (1315-1528)	117	17-30
1371	Galera, Torre (Altea)	Alicante	Ruibal Gil, Jose Antonio	Inventario de fortificaciones de Alicante	120	38-42
1372	Galeras (Cartagena), Fuerte de	Murcia	Rubio Paredes José Mª	Los castillos de Galeras y de Atalaya de Cartagena	108	3-22
1373	Galeras (Cartagena), Fuerte de	Murcia	Rubio Paredes, Jose Mª	Historia del Frente de San José en la muralla de Carlos III en Cartagena	112	3-16
1374	Galisteo	Cáceres	Montaña Conchina, J. L. de	Frontera, repoblación y arquitectura militar, Villas fortificadas en la transiera leonesa, (Siglos XII-XIII)	114	51-58
1375	Galisteo	Cáceres	Montaña Conchina, J.L. de	Sistemas defensivos y repoblación en Extremadura (Siglos XII-XIII)	108	23-34
1376	Galisteo	Cáceres	Muñoz Jimenez, José Migu	La fortificación señorial en el N. de España: El Cond. de Castañeda, de los Manrique de Lara	109	25-34
1377	Galisteo	Cáceres	Navareño Mateos, Antonio	La frontera fortificada, la línea de Extremadura y Castilla La Vieja con Portugal en el siglo XVIII	118	3-12
1378	Galisteo	Cáceres	Ruibal Gil, Jose Antonio	Inventario de Fortificaciones de Cáceres (I)	109	54-58
1379	Galizuela (Esparragosa de Lares)	Badajoz	Moreno, R. y Schnell, P.	Una fortificación prehistórica y medieval en la Siberia extremeña: El Peñón de Lares (Badajoz)	118	27-39
1380	Galínera, Cast. de (Benirrama)	Alicante	Ruibal Gil, Jose Antonio	Inventario de fortificaciones de Alicante	120	38-42
1381	Gama, Cast. de (Aguilar de Campoo)	Palencia	ver Aguilar de Campoo			
1382	Gandía	Valencia	Ruibal Gil, Jose Antonio	Inventario de Fortificaciones de Valencia	119	52-57
1383	Garadén, Cueva de	Albacete	Ruibal Gil, Juana Mª	Inventario de fortificaciones de Albacete	110-	94-95
1384	Garadén, Cueva de	Albacete	Villena, Leonardo	Castillos de la Hoz del Júcar	107	3-13
1385	Garamoixent, Cast. de (Mogente)	Valencia	Ruibal Gil, Jose Antonio	Inventario de Fortificaciones de Valencia	119	52-57
1386	Garlitos	Badajoz	Moreno Garcia, Rafael	Los castillos de Siruela	108	63-65
1387	Garlitos	Badajoz	Moreno, R. y Schnell, P.	Una fortificación prehistórica y medieval en la Siberia extremeña: El Peñón de Lares (Badajoz)	118	27-39
1388	Garlitos	Badajoz	Ruibal Gil, Juana Mª	Inventario de Fortificaciones de Badajoz (I)	109	57-58
1389	Garlitos	Badajoz	Ruibal, Amador	Las fortalezas del Vizc. de La Puebla y el Señorío de Capilla, obras señoriales del medioevo final Extrem	118	43-65
1390	Garozza (Peñalba de Avila)	Ávila	Gonzalez, M. y Diaz, J.	Estructuras defensivas asociadas a despoblados en el norte de ña provincia de Avila	109	51-53
1391	Garrovillas	Cáceres	Ruibal Gil, Jose Antonio	Inventario de Fortificaciones de Cáceres (I)	109	54-58
1392	Gas, Batería del (Castellón)	Castelló	ver Castellón de la Plana			
1393	Gascuña	Cuenca	Ruibal Gil, Jose Antonio	Inventario de restos fortificados de Cuenca (1ª Parte)	116	64-67
1394	Gasmene	Sicilia	Ruibal, Amador	La fortificación en las colonias griegas en Sicilia	114	41-50
1395	Gastelugatxe	Vizcaya	González Gato, J. Aitor	Los otros castillos españoles: los castillos de Vizcaya/Bizkaia	119	21-30
1396	Gata	Cáceres	Montaña Conchina, J.L. de	Sistemas defensivos y repoblación en Extremadura (Siglos XII-XIII)	108	23-34
1397	Gata	Cáceres	Ruibal Gil, Jose Antonio	Inventario de Fortificaciones de Cáceres (I)	109	54-58
1398	Gayanes	Alicante	Ruibal Gil, Jose Antonio	Inventario de fortificaciones de Alicante	120	38-42
1399	Gela	Sicilia	Ruibal, Amador	La fortificación en las colonias griegas en Sicilia	114	41-50
1400	Gelbes (Dierba, Isla de)	Túnez	Sanchez-Gijón, Antonio	Felipe II, el Mediterráneo e Italia: aprendizaje y experiencia: La fortificación como arte real (I)	110-	31-41
1401	Gelbes (Dierba, Isla de)	Túnez	Sanchez-Gijón, Antonio	La fortificación como arte real (II). La acumulación de experiencias en tiempos de Felipe II.	112	17-29
1402	Géldia	Barcelona	Guitart Aparicio, Cristobal	Siete siglos de trayectoria del castillo medieval en España	105	45-58
1403	Génave	Jaén	Cadiñanos Bardeci, Inoc.	Noticias de arquitectura fortificada en España VII	112	55-60
1404	Génova	Liguria	Carrero Santamaría Eduard	La fortaleza del obispo. El palacio episcopal urbano en Galicia en la edad media	119	3-12
1405	Gerona	Gerona	Espino López, Antª	El sitio de Barcelona de 1697. El último asedio en territorio hispano del siglo XVII	110-	75-80
1406	Gerona	Gerona	Scnell, Pablo y Marín Julia	Noticias aparecidas en prensa	119	61-64
1407	Gerona	Gerona	Villena, Leonardo	La fortificac. renacentista o de transición en España y sus dominios (Reyes Católicos a Felipe II)	110-	3-18
1408	Gestalgar	Valencia	Ruibal Gil, Jose Antonio	Inventario de Fortificaciones de Valencia	119	52-57
1409	Gibraffaro	Málaga	Guitart Aparicio, Cristobal	Siete siglos de trayectoria del castillo medieval en España	105	45-58
1410	Gibraltar	Cádiz	Guitart Aparicio, Cristobal	Siete siglos de trayectoria del castillo medieval en España	105	45-58

	TOPÓNIMO	Prov/Is	AUTOR	ARTÍCULO	NUM	PÁGINA
1411	Gibraltar	Cádiz	Posadas López, Eduardo J.	Las murallas de Ibiza, aspirantes a título de "Patrimonio de la Humanidad"	114	3-10
1412	Gibraltar	Cádiz	Sanchez-Gijón, Antonio	Felipe II, el Mediterráneo e Italia: aprendizaje y experiencia: La fortificación como arte real (I)	110	31-41
1413	Gibraltar	Cádiz	Sanchez-Gijón, Antonio	La fortificación como arte real (II). La acumulación de experiencias en tiempos de Felipe II.	112	17-29
1414	Giliet	Valencia	Ruibal Gil, Jose Antonio	Inventario de Fortificaciones de Valencia	119	52-57
1415	Girona	Gerona	ver Gerona			
1416	Giartzta, Casa-Torre (Aretxabaleta)	Guipuzoa	Martinez de Dios, Emil.	Noticias de Fortificación española	117	68-70
1417	Goa	India	Sanchez-Gijón, Antonio	La fortificación como arte real (III). La fortificación moderna ibérica en el mundo	114	11-22
1418	Godella	Valencia	Ruibal Gil, Jose Antonio	Inventario de Fortificaciones de Valencia	119	52-57
1419	Godella	Valencia	Ruibal Gil, Jose Antonio	Inventario de Fortificaciones de Valencia	119	52-57
1420	Goleta, La	Túnez	Sanchez-Gijón, Antonio	Felipe II, el Mediterráneo e Italia: aprendizaje y experiencia: La fortificación como arte real (I)	110	31-41
1421	Goleta, La	Túnez	Sanchez-Gijón, Antonio	La fortificación como arte real (II). La acumulación de experiencias en tiempos de Felipe II.	112	17-29
1422	Goleta, La	Túnez	Sanchez-Gijón, Antonio	La fortificación en la defensa de Italia por Carlos V	116	3-12
1423	Goleta, La	Túnez	Terol Miller, Luis	Sitio y conquista de Túnez por el emperador Carlos V	116	13-24
1424	Goleta, La	Túnez	Villena, Leonardo	La fortificac. renacentista o de transición en España y sus dominios (Reyes Católicos a Felipe II)	110	3-18
1425	Golfines de Arriba	Cáceres	Ruibal Gil, Jose Antonio	Inventario de Fortificaciones de Cáceres (I)	109	54-56
1426	Gollizno, Fortaleza del cerro del	C. Real	Ruibal, Amador	Algunas fortalezas desaparecidas en el Campo de Montiel	112	61-64
1427	Gontar	Albacete	Ruibal Gil, Juana Mª	Inventario de fortificaciones de Albacete	110	94-95
1428	Gonzaga, Castillo de (Mesina)	Sicilia	Villena, Leonardo	La fortificac. renacentista o de transición en España y sus dominios (Reyes Católicos a Felipe II)	110	3-18
1429	Gordizo, Torre óptica de (Alcañiz)	Teruel	ver Alcañiz			
1430	Gordon	Vizcaya	Guitart Aparicio, Cristobal	Siete siglos de trayectoria del castillo medieval en España	105	45-58
1431	Gorgoj (Alcaraz)	Albacete	Ruibal Gil, Juana Mª	Inventario de fortificaciones de Albacete	110	94-95
1432	Gormaz	Soria	Castellanos Gómez, Juan	Aportación a la historia de la fortaleza califal de Gormaz	114	59-67
1433	Gormaz	Soria	Castro Troncoso, A.	La fortaleza de Gormaz	107	37-42
1434	Gormaz	Soria	Guitart Aparicio, Cristobal	Siete siglos de trayectoria del castillo medieval en España	105	45-58
1435	Gormaz	Soria	Repiso Cobo, Salvador	El castillo de Curiel (Valladolid)	106	3-20
1436	Gormaz	Soria	Schnell, Pablo	Notas sobre las fortificaciones islámicas de "La Muela de Agreda"	115	19-24
1437	Goyenchoa, Casa fuerte de (Amoreba)	Vizcaya	González Gato, J. Aitor	Historia de una casa fuerte vizcaína: Goyenchoa	120	11-19
1438	Gozan (Gijón)	Asturias	Moreno García, Rafael	Noticias aparecidas en prensa	120	48-50
1439	Graça	Ateñejo	Pla Ortiz de Urbina, Luis	La fortaleza de Oguela y las otras defensas portuguesas frente a la Extremadura española	120	59-61
1440	Grajal de Campos	León	Cooper, Edwar	La fortificación en Extremadura durante la consolidación del dominio cristiano	118	40-42
1441	Grajal de Campos	León	Villena, Leonardo	La fortificac. renacentista o de transición en España y sus dominios (Reyes Católicos a Felipe II)	110	3-18
1442	Gran Canaria	Gran Ca	Sanchez-Gijón, Antonio	La fortificación como arte real (III). La fortificación moderna ibérica en el mundo	114	11-22
1443	Gran Canaria	Gran Ca	Villena, Leonardo	La fortificac. renacentista o de transición en España y sus dominios (Reyes Católicos a Felipe II)	110	3-18
1444	Granada	Granada	Cobos, Fdº y Castro, J. Ja.	La fortaleza de Salsas y la fortificación de transición española	110	19-30
1445	Granada	Granada	Cortés, J.L. y Olivera Mª de	Vilvestre, Salamanca: Los castillos desaparecidos.	109	5-24
1446	Granada	Granada	Guitart Aparicio, Cristobal	Siete siglos de trayectoria del castillo medieval en España	105	45-58
1447	Granada	Granada	Mnez, E. Marín, J. y Schnell, P.	Noticias recopiladas y resumidas	117	79-82
1448	Granada	Granada	Ruibal, Amador	Castillo de la Vieja Calatrava, en la provincia de Ciudad Real	113	3-21
1449	Granada	Granada	Sanchez-Gijón, Antonio	Felipe II, el Mediterráneo e Italia: aprendizaje y experiencia: La fortificación como arte real (I)	110	31-41
1450	Granada	Granada	Schnell, Pablo	Notas sobre las fortificaciones islámicas de "La Muela de Agreda"	115	19-24
1451	Granada	Granada	Villena, Leonardo	Castillos y armamento medievales en las Cantigas de Stº Mª y en la Cro. Troyana	105	39-44
1452	Granada	Granada	Villena, Leonardo	La fortificac. renacentista o de transición en España y sus dominios (Reyes Católicos a Felipe II)	110	3-18
1453	Granadilla	Cáceres	García Fitz, Francisco	Funciones básicas de las fortificaciones en el medio extremo	118	13-25
1454	Granadilla	Cáceres	Guitart Aparicio, Cristobal	Siete siglos de trayectoria del castillo medieval en España	105	45-58
1455	Granadilla	Cáceres	Montaña Conchina, J. L. de	Frontera, repoblación y arquitectura militar. Villas fortificadas en la transierra leonesa. (Siglos XII-XIII)	114	51-56
1456	Granadilla	Cáceres	Montaña Conchina, J. L. de	Sistemas defensivos y repoblación en Extremadura (Siglos XII-XIII)	108	23-34
1457	Granadilla	Cáceres	Muñoz García, M.A.	San Felices de los Gallegos (Salamanca). Análisis estratigráfico de la cerca vieja.	106	21-33
1458	Granadilla	Cáceres	Ruibal Gil, Jose Antonio	Inventario de Fortificaciones de Cáceres (I)	109	54-56
1459	Granadilla	Cáceres	Ruibal, Amador	Restauración de una fortaleza: Sobradillo (Salamanca)	120	29-32
1460	Granja de Rocamora	Alicante	Ruibal Gil, Jose Antonio	Inventario de fortificaciones de Alicante	120	38-42
1461	Granucillo de Vidriales	Zamora	Alvarez Ortiz, Pilar et alii	Castillo de Granucillo de Vidriales	106	61-64
1462	Grao Viejo, Fuerte del (Sagunto)	Valencia	Ruibal Gil, Jose Antonio	Inventario de Fortificaciones de Valencia	119	52-57
1463	Graya, La	Albacete	Ruibal Gil, Juana Mª	Inventario de fortificaciones de Albacete	110	94-95
1464	Greda, Torre la		Montaña Conchina, J. L. de	Sistemas defensivos y repoblación en Extremadura (Siglos XII-XIII)	108	23-34
1466	Grimaldo, Torre	Cáceres	Ruibal Gil, Jose Antonio	Inventario de Fortificaciones de Cáceres (I)	109	54-56
1468	Grisaleña	Cantabr	Muñoz Jimenez, Jose Migu	Los castillos del Condestable: fortalezas de la casa de Velasco en el norte de España (1315-1528)	117	17-30
1467	Grisones	Grisone	Fior, Michela	Una fortaleza española en el camino de Flandes	112	35-40
1468	Groninghen	Groning	Sanchez-Gijón, Antonio	La fortificación como arte real (II). La acumulación de experiencias en tiempos de Felipe II.	112	17-29
1469	Guadalejara	Guadala	Cadifanos Bardeci, Inoc.	Noticias de arquitectura fortificada en España (V)	107	43-54
1470	Guadalest	Alicante	Ruibal Gil, Jose Antonio	Inventario de fortificaciones de Alicante	120	38-42
1471	Guadalupe, Ntrº Sª de	Cáceres	Ruibal Gil, Jose Antonio	Inventario de Fortificaciones de Cáceres (I)	109	54-56
1472	Guadamur	Toledo	Cadifanos Bardeci, Inoc.	Noticias de arquitectura fortificada en España (IV)	106	53-60
1473	Guadamur	Toledo	Cadifanos Bardeci, Inoc.	Noticias de arquitectura fortificada en España (VI)	108	55-62
1474	Guadamur	Toledo	Guitart Aparicio, Cristobal	Siete siglos de trayectoria del castillo medieval en España	105	45-58
1475	Guadix	Granada	Guitart Aparicio, Cristobal	Siete siglos de trayectoria del castillo medieval en España	105	45-58
1476	Guam	Guam	Terol Miller, Luis	Guam, fortaleza hispánica en el Pacífico	113	45-56
1477	Guarda	Beira A.	Navareño Mateos, Antonio	La frontera fortificada, la línea de Extremadura y Castilla La Vieja con Portugal en el siglo XVIII	118	3-12
1478	Guardamar del Segura	Alicante	Ruibal Gil, Jose Antonio	Inventario de fortificaciones de Alicante	120	38-42
1479	Guardamar del Segura	Alicante	Vazquez Hernandez, Vicen	La Torre: Ejemplo de torre vieja en la frontera de los reinos de Valencia y Murcia. Via Augustea, en Sax	114	33-40
1480	Guardia, La	Alava	Cadifanos Bardeci, Inoc.	Noticias de arquitectura fortificada en España (V)	107	43-54
1481	Guardia, La	Alava	Cadifanos Bardeci, Inoc.	Noticias de arquitectura fortificada en España (VII)	112	55-60
1482	Guardia, La (Jaen)	Jaén	Guitart Aparicio, Cristobal	Siete siglos de trayectoria del castillo medieval en España	105	45-58
1483	Guardo	Palencia	Moreno García, Rafael	Inventario de fortificaciones de la provincia de Palencia	113	66-67
1484	Guevara	Alava	Guitart Aparicio, Cristobal	Siete siglos de trayectoria del castillo medieval en España	105	45-58
1485	Guijo de la Sierra, Atalaya de		Montaña Conchina, J. L. de	Sistemas defensivos y repoblación en Extremadura (Siglos XII-XIII)	108	23-34
1486	Gujosa	Guadala	Guitart Aparicio, Cristobal	Siete siglos de trayectoria del castillo medieval en España	105	45-58
1487	Gulmería	Lárida/L	Guitart Aparicio, Cristobal	Siete siglos de trayectoria del castillo medieval en España	105	45-58
1488	Guinea	Guinea	Sanchez-Gijón, Antonio	La fortificación como arte real (III). La fortificación moderna ibérica en el mundo	114	11-22
1489	Gumiel	Valladol	Repiso Cobo, Salvador	El castillo de Curiel (Valladolid)	106	3-20
1490	Gurizeo	Cantabr	Muñoz Jimenez, Jose Migu	Inventario de fortificaciones de la comunidad de Cantabria	117	17-30
1491	Gurizeo	Cantabr	Muñoz Jimenez, Jose Migu	Los castillos del Condestable: fortalezas de la casa de Velasco en el norte de España (1315-1528)	117	17-30
1492	Gutierrez de Rada, Torre (Laredo)	Cantabr	Muñoz Jimenez, Jose Migu	Inventario de fortificaciones de la comunidad de Cantabria	112	30-33
1493	Guzmán	Burgos	Repiso Cobo, Salvador	El castillo de Curiel (Valladolid)	106	3-20
1494	Haarlem	Noord H	Sanchez-Gijón, Antonio	La fortificación como arte real (II). La acumulación de experiencias en tiempos de Felipe II.	112	17-29
1496	Habana, La	Cuba	Sanchez-Gijón, Antonio	La fortificación como arte real (II). La acumulación de experiencias en tiempos de Felipe II.	112	17-29
1496	Habana, La	Cuba	Sanchez-Gijón, Antonio	La fortificación como arte real (III). La fortificación moderna ibérica en el mundo	114	11-22
1497	Habana, La	Cuba	Villena, Leonardo	La fortificac. renacentista o de transición en España y sus dominios (Reyes Católicos a Felipe II)	110	3-18
1498	Haches (Bogarra), Torre	Albacete	Ruibal Gil, Juana Mª	Inventario de fortificaciones de Albacete	117	3-16
1499	Hama (Siria)	Siria	Ruibal, Amador	El Krac de los Caballeros: fortaleza de la Soberana Orden Militar y Hospitalaria de S. Juan de Jerusalen	117	3-16
1500	Hama, Castillo de (Siria)	Siria	Ruibal, Amador	El Krac de los Caballeros: fortaleza de la Soberana Orden Militar y Hospitalaria de S. Juan de Jerusalen	117	3-16
1501	Haro	Rioja, La	Cadifanos Bardeci, Inoc.	Noticias de arquitectura fortificada en España (VI)	108	55-62
1502	Haro	Rioja, La	Muñoz Jimenez, Jose Migu	Los castillos del Condestable: fortalezas de la casa de Velasco en el norte de España (1315-1528)	117	17-30
1503	Haro	Rioja, La	Schnell, Pablo y Marín Julia	Noticias aparecidas en prensa	119	61-64
1504	Haro, Castillo de (Villaescusa de Haro)	Cuenca	Ruibal Gil, Jose Antonio	Inventario de restos fortificados de Cuenca (1ª Parte)	116	64-67

	TOPÓNIMO	Prov/Is	AUTOR	ARTÍCULO	NUM	PÁGINA
1605	Haza	Burgos	Repiso Cobo, Salvador	El castillo de Curiel (Valladolid)	106	3-20
1606	Helechosa	Badajoz	Ruibal Gil, Juana M ^a	Inventario de Fortificaciones de Badajoz (II)	114	69
1607	Helin	Albacete	Ruibal Gil, Juana M ^a	Inventario de fortificaciones de Albacete	110-	94-95
1608	Henarejos	Cuenca	Ruibal Gil, Jose Antonio	Inventario de restos fortificados de Cuenca (1ª Parte)	116	64-67
1609	Henestrosas, Torre (Valdeolea)	Cantabr	Muñoz Jimenez, Jose Migu	Inventario de fortificaciones de la comunidad de Cantabria	112	30-33
1610	Heraklia Minoa	Sicilia	Ruibal, Amador	La fortificación en las colonias griegas en Sicilia	114	41-50
1611	Heras	Cantabr	Muñoz Jimenez, Jose Migu	Los castillos del Condestable: fortalezas de la casa de Velasco en el norte de España (1315-1528)	117	17-30
1612	Herberos (Dos Hermanas), Atalaya de	Sevilla	Martinez Peñarroya, José	Patrimonio edificio fortificado, aportaciones al origen prehistórico de los castillos españoles	113	57-64
1613	Herguijuela	Cáceres	Cortés, J.L. y Olivera M ^a de	Vilvestre, Salamanca: Los castillos desaparecidos.	109	5-24
1614	Hernamento	Cáceres	Ruibal Gil, Jose Antonio	Inventario de Fortificaciones de Cáceres (I)	109	54-58
1615	Herrera de Alcántara	Cáceres	Ruibal Gil, Jose Antonio	Inventario de Fortificaciones de Cáceres (I)	109	54-58
1616	Herrera de Pisuerqa	Palencia	Moreno García, Rafael	Inventario de fortificaciones de la provincia de Palencia	113	66-67
1617	Herrera de Pisuerqa	Palencia	Muñoz Jimenez, Jose Migu	Los castillos del Condestable: fortalezas de la casa de Velasco en el norte de España (1315-1528)	117	17-30
1618	Herrera del Duque	Badajoz	Moreno García, Rafael	Los castillos de Siruela	108	63-65
1619	Herrera del Duque	Badajoz	Moreno, R. y Schnell, P.	Una fortificación prehistórica y medieval en la Siberia extremeña: El Peñón de Lares (Badajoz)	118	27-38
1620	Herrera del Duque	Badajoz	Ruibal Gil, Juana M ^a	Inventario de Fortificaciones de Badajoz (I)	109	57-55
1621	Herrera del Duque	Badajoz	Ruibal Gil, Juana M ^a	Inventario de Fortificaciones de Badajoz (II)	114	69
1622	Herrera del Duque	Badajoz	Ruibal, Amador	Las fortalezas del Vizc. de La Puebla y el Señorío de Capilla, obras señoriales del medioevo final Extrem	118	43-65
1623	Herrera, Pal-fort. de los (Palenzuela)	Palencia	ver Palenzuela			
1624	Herrerías	Cantabr	Muñoz Jimenez, Jose Migu	Inventario de fortificaciones de la comunidad de Cantabria	112	30-33
1625	Herrerías	Cantabr	Muñoz Jimenez, José Migu	La fortificación señorial en el N. de España: El Cond. de Castañeda, de los Manrique de Lara	109	25-34
1626	Herreruela	Cáceres	Ruibal Gil, Jose Antonio	Inventario de Fortificaciones de Cáceres (I)	109	54-58
1627	Hertoggenbosch	Noord B	Sanchez-Gijón, Antonio	La fortificación como arte real (II). La acumulación de experiencias en tiempos de Felipe II.	112	17-29
1628	Hervás	Cáceres	Ruibal Gil, Jose Antonio	Inventario de Fortificaciones de Cáceres (I)	109	54-58
1629	Hervás (Cáceres)	Cáceres	Martinez, E. y Ciria, J.I.	Castillos en Internet (Extremadura)	118	76
1630	Higuera (Torre Juan Abad), Torre La	C. Real	Ruibal, Amador	Algunas fortalezas desaparecidas en el Campo de Montiel	112	61-64
1631	Higuera de Vargas	Badajoz	Copper, Edwar	La fortificación en Extremadura durante la consolidación del dominio cristiano	118	40-42
1632	Higuera de Vargas	Badajoz	Ruibal Gil, Juana M ^a	Inventario de Fortificaciones de Badajoz (I)	109	57-55
1633	Higuera, Torre La	Cáceres	Ruibal Gil, Jose Antonio	Inventario de Fortificaciones de Cáceres (I)	109	54-58
1634	Higueruela	Albacete	Ruibal Gil, Juana M ^a	Inventario de fortificaciones de Albacete	110-	94-95
1636	Hijada de Vaca (Malpartida de Cáceres)	Cáceres	Ruibal Gil, Jose Antonio	Inventario de Fortificaciones de Cáceres (II)	114	68
1636	Hijar	Albacete	Ruibal Gil, Juana M ^a	Inventario de fortificaciones de Albacete	110-	94-95
1637	Hiovejo (Quintana de la Serena)	Badajoz	Ruibal Gil, Juana M ^a	Inventario de Fortificaciones de Badajoz (II)	114	69
1638	Hijoviejo, Castro de (La Serena)	Badajoz	Moreno, R. y Schnell, P.	Una fortificación prehistórica y medieval en la Siberia extremeña: El Peñón de Lares (Badajoz)	118	27-38
1639	Himera	Sicilia	Ruibal, Amador	La fortificación en las colonias griegas en Sicilia	114	41-50
1640	Hinojosa de Duero	Salamar	Cadiñanos Bardeci, Inoc.	Noticias de arquitectura fortificada en España (IV)	106	53-60
1641	Hinojosa del Castillo	Cuenca	Ruibal Gil, Jose Antonio	Inventario de restos fortificados de Cuenca (1ª Parte)	116	64-67
1642	Hinojosa, La	Salamar	Cortés, J.L. y Olivera M ^a de	Vilvestre, Salamanca: Los castillos desaparecidos.	109	5-24
1643	Hins, Castillo del (Chulilla)	Valencia	Ruibal Gil, Jose Antonio	Inventario de Fortificaciones de Valencia	119	52-57
1644	Hiroshima	Japón	ver Japón			
1646	Horns (Siria)	Siria	Ruibal, Amador	El Krac de los Caballeros: fortaleza de la Soberana Orden Militar y Hospitalaria de S. Juan de Jerusalén	117	3-16
1646	Horadada, Torre La (Pilar de la Horadada)	Alicante	Ruibal Gil, Jose Antonio	Inventario de fortificaciones de Alicante	120	38-42
1647	Horcajada de la Torre	Cuenca	Ruibal Gil, Jose Antonio	Inventario de restos fortificados de Cuenca (1ª Parte)	116	64-67
1648	Horcajo de las Torres	Avila	Gonzalez, M. y Diaz, J.	Estructuras defensivas asociadas a despoblados en el norte de ña provincia de Avila	109	51-53
1649	Hornachos	Badajoz	Mnez, E. Marin, J y Schnell, P.	Noticias recopiladas y resumidas	117	79-82
1650	Hornachos	Badajoz	Montaña Conchina, J.L. de	Sistemas defensivos y repoblación en Extremadura (Siglos XII-XIII)	108	23-34
1651	Hornachos	Badajoz	Ruibal Gil, Juana M ^a	Inventario de Fortificaciones de Badajoz (I)	109	57-59
1652	Hornillos de Cerrato	Palencia	Moreno García, Rafael	Inventario de fortificaciones de la provincia de Palencia	113	66-67
1653	Hornos	Jaén	Cadiñanos Bardeci, Inoc.	Noticias de arquitectura fortificada en España VII	112	55-60
1654	Hospitalet	Barcelona	Cadiñanos Bardeci, Inoc.	Noticias de arquitectura fortificada en España VII	112	55-60
1655	Hospitalet	Barcelona	Espino López, Ant ^o	El sitio de Barcelona de 1697. El último asedio en territorio hispano del siglo XVII	110-	75-80
1656	Hostalric	Gerona	Espino López, Ant ^o	El sitio de Barcelona de 1697. El último asedio en territorio hispano del siglo XVII	110-	75-80
1657	Hoyales de Roa	Burgos	Ruibal, Amador	Resturación de una fortaleza: Sobradillo (Salamanca)	120	29-32
1658	Hoz, Torre la (Laredo)	Cantabr	Muñoz Jimenez, Jose Migu	Inventario de fortificaciones de la comunidad de Cantabria	112	30-33
1659	Hoznayo, Torre (Entrambasaguas)	Cantabr	Muñoz Jimenez, Jose Migu	Inventario de fortificaciones de la comunidad de Cantabria	112	30-33
1660	Huelamos	Cuenca	Ruibal Gil, Jose Antonio	Inventario de restos fortificados de Cuenca (1ª Parte)	116	64-67
1661	Huelva	Huelva	Rodriguez Achutegui, C. N.	Castillo de Moguer	105	25-28
1662	Huelves	Cuenca	Ruibal Gil, Jose Antonio	Inventario de restos fortificados de Cuenca (1ª Parte)	116	64-67
1663	Huemes	Cantabr	Muñoz Jimenez, Jose Migu	Los castillos del Condestable: fortalezas de la casa de Velasco en el norte de España (1315-1528)	117	17-30
1664	Huerta de la Obisपालia	Cuenca	Ruibal Gil, Jose Antonio	Inventario de restos fortificados de Cuenca (1ª Parte)	116	64-67
1666	Huerta, Torre la (Villalonga)	Valencia	Ruibal Gil, Jose Antonio	Inventario de Fortificaciones de Valencia	119	52-57
1666	Huesca	Huesca	Guitart Aparicio, Cristobal	Siete siglos de trayectoria del castillo medieval en España	105	45-58
1667	Huesca	Huesca	Schnell, Pablo	Notas sobre las fortificaciones islámicas de "La Muela de Ágreda"	115	19-24
1668	Huescar	Granada	Villena, Leonardo	La fortificac. renacentista o de transición en España y sus dominios (Reyes Católicos a Felipe II)	110-	3-18
1669	Huete	Cuenca	Barriga, Déb. y Checa, Cris	Castillo de Garcimuñoz	119	31-34
1670	Huete	Cuenca	Ruibal Gil, Jose Antonio	Inventario de restos fortificados de Cuenca (1ª Parte)	116	64-67
1671	Ibi	Alicante	Ruibal Gil, Jose Antonio	Inventario de fortificaciones de Alicante	120	38-42
1672	Ibiza	Ibiza	Benayas, D. y Martinez, E.	Recopilación de noticias sobre fortificación aparecidas en la prensa	115	65-71
1673	Ibiza	Ibiza	Posadas Lopez, Eduardo J.	Torres de refugio colectivas en Ibiza	119	35-42
1674	Ibiza	Ibiza	Posadas López, Eduardo J.	Las murallas de Ibiza, aspirantes I título de "Patrimonio de la Humanidad"	114	3-10
1675	Ibiza	Ibiza	Posadas, Eduardo J.	Cinco Iglesias Fortificadas de las Islas Pitiusas	117	31-38
1676	Ibiza	Ibiza	Snell, Pablo y Marin Julia	Noticias aparecidas en prensa	119	61-64
1677	Idanha a Velha	Beira B.	Muñoz Garcia, M.A.	San Felices de los Gallegos (Salamanca). Análisis estratigráfico de la cerca vieja.	106	21-33
1678	Idanha a Velha	Beira B.	Pla Ortiz de Urbina, Luis	La fortaleza de Ouguela y las otras defensas portuguesas frente a la Extremadura española	120	59-61
1679	Idanha a Velha	Beira B.	Schnell, Pablo	Notas sobre las fortificaciones islámicas de "La Muela de Ágreda"	115	19-24
1680	Iguña	Cantabr	Muñoz Jimenez, José Migu	La fortificación señorial en el N. de España: El Cond. de Castañeda, de los Manrique de Lara	109	25-34
1681	Illueca	Zaragoz	Benayas, D. y Martinez, E.	Recopilación de noticias sobre fortificación aparecidas en la prensa	115	65-71
1682	Illueca	Zaragoz	Guitart Aparicio, Cristobal	Siete siglos de trayectoria del castillo medieval en España	105	45-58
1683	Illueca	Zaragoz	Mnez, E. Marin, J y Schnell, P.	Noticias recopiladas y resumidas	117	79-82
1684	Infantado, Torrel (Potes)	Cantabr	Muñoz Jimenez, Jose Migu	Inventario de fortificaciones de la comunidad de Cantabria	112	30-33
1685	Iniesta	Cuenca	Ruibal Gil, Jose Antonio	Inventario de restos fortificados de Cuenca (1ª Parte)	116	64-67
1686	Iniesta	Cuenca	Villena, Leonardo	Castillos de la Hoz del Júcar	107	3-13
1687	Isabela, Castro de (Valle de Lana)	Navarra	ver Valle de la Lana			
1688	Iscaur	Valladol	Benayas, D. y Martinez, E.	Recopilación de noticias sobre fortificación aparecidas en la prensa	115	65-71
1689	Ischia	Campar	Sanchez-Gijón, Antonio	Felipe II, el Mediterráneo e Italia: aprendizaje y experiencia: La fortificación como arte real (I)	110-	31-41
1690	Ischia	Campar	Sanchez-Gijón, Antonio	La fortificación como arte real (III). La fortificación moderna ibérica en el mundo	114	11-22
1691	Isleta, Torre la (El Campello)	Alicante	Ruibal Gil, Jose Antonio	Inventario de fortificaciones de Alicante	120	38-42
1692	isola (Brindisi), Castillo de la	Apulia/P	Sanchez-Gijón, Antonio	La fortificación como arte real (II). La acumulación de experiencias en tiempos de Felipe II.	112	17-29
1693	Isso	Albacete	Ruibal Gil, Juana M ^a	Inventario de fortificaciones de Albacete	110-	94-95
1694	Itero del Castillo	Cantabr	Muñoz Jimenez, Jose Migu	Los castillos del Condestable: fortalezas de la casa de Velasco en el norte de España (1315-1528)	117	17-30
1695	Jaca	Huesca	Sanchez-Gijón, Antonio	La fortificación como arte real (III). La fortificación moderna ibérica en el mundo	114	11-22
1696	Jado, Torre (Argoños)	Cantabr	Muñoz Jimenez, Jose Migu	Inventario de fortificaciones de la comunidad de Cantabria	112	30-33
1697	Jadraque	Guadala	Daza Pardo, Enrique	El castillo del Cid (Jadraque)	120	51-55
1698	Jadraque	Guadala	Guitart Aparicio, Cristobal	Siete siglos de trayectoria del castillo medieval en España	105	45-58

	TOPÓNIMO	Prov/IsI	AUTOR	ARTÍCULO	NUM	PÁGINA
1599	Jadraque	Guadalquivir	Schneil Quierant, Pablo	Castillos en Internet (referidos al nº 120)	120	68
1600	Jaén	Jaén	Guitart Aparicio, Cristobal	Siete siglos de trayectoria del castillo medieval en España	105	45-58
1601	Jaén	Jaén	Ruibal, Amador	Castillo de la Vieja Calatrava, en la provincia de Ciudad Real	113	3-21
1602	Jaén	Jaén	Villena, Leonardo	La fortificac. renacentista o de transición en España y sus dominios (Reyes Católicos a Felipe II)	110-	3-18
1603	Jalance	Valencia	Ruibal Gil, Jose Antonio	Inventario de Fortificaciones de Valencia	119	52-57
1604	Jamila	C. Real	Ruibal, Amador	Algunas fortalezas desaparecidas en el Campo de Montiel	112	61-64
1605	Janiuav. Iglesia-fuerte de	Filipinas	ver Filipinas			
1606	Japón	Japón	Térol Miller, Luis	Matsumoto-Jo, un castillo en el Imperio del Sol Naciente	109	41-48
1607	Jarafuel	Valencia	Ruibal Gil, Jose Antonio	Inventario de Fortificaciones de Valencia	119	52-57
1608	Jarafuel	Valencia	Villena, Leonardo	Castillos de la Hoz del Júcar	107	3-13
1609	Jarafuel	Valencia	Villena, Leonardo	Exequias lugareñas en honor de Felipe II	110-	57-58
1610	Jarandilla	Cáceres	Cooper, Edwar	La fortificación en Extremadura durante la consolidación del dominio cristiano	118	40-42
1611	Jarandilla	Cáceres	Guitart Aparicio, Cristobal	Siete siglos de trayectoria del castillo medieval en España	105	45-58
1612	Jarandilla	Cáceres	Ruibal Gil, Jose Antonio	Inventario de Fortificaciones de Cáceres (I)	109	54-56
1613	Jardiner, El (Valencia de Alcántara)	Cáceres	Ruibal Gil, Jose Antonio	Inventario de Fortificaciones de Cáceres (II)	114	68
1614	Jarque	Zaragoza	Guitart Aparicio, Cristobal	Siete siglos de trayectoria del castillo medieval en España	105	45-58
1615	Játiva	Valencia	Guitart Aparicio, Cristobal	Siete siglos de trayectoria del castillo medieval en España	105	45-58
1616	Játiva	Valencia	Ruibal Gil, Jose Antonio	Inventario de Fortificaciones de Valencia	119	52-57
1617	Játiva	Valencia	Vazquez Hernandez, Vicen	La Torre: Ejemplo de torre vigia en la frontera de los reinos de Valencia y Murcia, Via Augustea, en Sax	114	33-40
1618	Jávea	Alicante	Ruibal Gil, Jose Antonio	Inventario de fortificaciones de Alicante	120	38-42
1619	Javier	Navarra	Guitart Aparicio, Cristobal	Siete siglos de trayectoria del castillo medieval en España	105	45-58
1620	Jeraco	Valencia	Ruibal Gil, Jose Antonio	Inventario de Fortificaciones de Valencia	119	52-57
1621	Jerez de la Frontera	Cádiz	Cooper, Edwar	La fortificación en Extremadura durante la consolidación del dominio cristiano	118	40-42
1622	Jerez de la Frontera	Cádiz	García Fitz, Francisco	Funciones bélicas de las fortificaciones en el medioevo extremeño	118	13-25
1623	Jerez de la Frontera	Cádiz	Guitart Aparicio, Cristobal	Siete siglos de trayectoria del castillo medieval en España	105	45-58
1624	Jerez de los Caballeros	Badajoz	Duran Castellano, Fco Javier	Fortificaciones medievales de una ciudad de frontera: La villa de Olivenza	114	25-32
1625	Jerez de los Caballeros	Badajoz	García Fitz, Francisco	Funciones bélicas de las fortificaciones en el medioevo extremeño	118	13-25
1626	Jerez de los Caballeros	Badajoz	Guitart Aparicio, Cristobal	Siete siglos de trayectoria del castillo medieval en España	105	45-58
1627	Jerez de los Caballeros	Badajoz	Montana Conchinha, J.L. de	Sistemas defensivos y repoblación en Extremadura (Siglos XII-XIII)	108	23-34
1628	Jerez de los Caballeros	Badajoz	Ruibal Gil, Juana Mª	Inventario de Fortificaciones de Badajoz (I)	109	57-59
1629	Jerónimas (Trujillo), Convento-fuerte de	Cáceres	Ruibal Gil, Jose Antonio	Inventario de Fortificaciones de Cáceres (II)	114	68
1630	Jerusalén	Israel	Ruibal, Amador	El Krac de los Caballeros: fortaleza de la Soberana Orden Militar y Hospitalaria de S. Juan de Jerusalén	117	3-16
1631	Jerusalén	Israel	Sanchez-Gijón, Antonio	La fortificación como arte real (II). La acumulación de experiencias en tiempos de Felipe II.	112	17-29
1632	Jijona	Alicante	Cadiñanos Bardeci, Inoc.	Noticias de arquitectura fortificada en España (V)	107	43-54
1633	Jijona	Alicante	Ruibal Gil, Jose Antonio	Inventario de fortificaciones de Alicante	120	38-42
1634	Jimena de la Frontera	Cádiz	Guitart Aparicio, Cristobal	Siete siglos de trayectoria del castillo medieval en España	105	45-58
1635	Jineta, La	Badajoz	Ruibal Gil, Juana Mª	Inventario de Fortificaciones de Badajoz (I)	109	57-59
1636	Jorquera	Albacete	Ruibal Gil, Juana Mª	Inventario de fortificaciones de Albacete	110-	94-95
1637	Jorquera	Albacete	Simón García, Jose Luis	El castillo de Almansa (Albacete)	119	13-20
1638	Josa, Torre (Villajoyosa)	Alicante	Ruibal Gil, Jose Antonio	Inventario de fortificaciones de Alicante	120	38-42
1639	Juan de la Peña (Casas de D. Antonio)	Cáceres	Ruibal Gil, Jose Antonio	Inventario de Fortificaciones de Cáceres (II)	114	68
1640	Juana Castañá (Olivenza)	Badajoz	Ruibal Gil, Juana Mª	Inventario de Fortificaciones de Badajoz (I)	109	57-59
1641	Juana, Torre (Alicante)	Alicante	Ruibal Gil, Jose Antonio	Inventario de fortificaciones de Alicante	120	38-42
1642	Jubera	Rioja, La	Cadiñanos Bardeci, Inoc.	Noticias de arquitectura fortificada en España (IV)	106	53-60
1643	Jubera	Soria	Cadiñanos Bardeci, Inoc.	Noticias de arquitectura fortificada en España (IV)	106	53-60
1644	Judería, Torre la (Sagunto)	Valencia	Ruibal Gil, Jose Antonio	Inventario de Fortificaciones de Valencia	119	52-57
1645	Jumilla	Murcia	Guitart Aparicio, Cristobal	Siete siglos de trayectoria del castillo medieval en España	105	45-58
1646	Junquillo, El (Cáceres)	Cáceres	Ruibal Gil, Jose Antonio	Inventario de Fortificaciones de Cáceres (II)	114	68
1647	Juromenha	Alentejo	García Fitz, Francisco	Funciones bélicas de las fortificaciones en el medioevo extremeño	118	13-25
1648	Juromenha	Alentejo	Navareño Mateos, Antonio	La frontera fortificada, la línea de Extremadura y Castilla La Vieja con Portugal en el siglo XVIII	118	3-12
1649	Juromenha	Alentejo	Pla Ortiz de Urbina, Luis	La fortaleza de Ouguela y las otras defensas portuguesas frente a la Extremadura española	120	59-61
1650	Kahf, Castillo de (Siria)	Siria	Ruibal, Amador	El Krac de los Caballeros: fortaleza de la Soberana Orden Militar y Hospitalaria de S. Juan de Jerusalén	117	3-16
1651	Khawabi, Castillo de (Siria)	Siria	Ruibal, Amador	El Krac de los Caballeros: fortaleza de la Soberana Orden Militar y Hospitalaria de S. Juan de Jerusalén	117	3-16
1652	Krac de los Caballeros (Siria)	Siria	Ruibal, Amador	El Krac de los Caballeros: fortaleza de la Soberana Orden Militar y Hospitalaria de S. Juan de Jerusalén	117	3-16
1653	La Valette	Malta	Ruibal, Amador	El Krac de los Caballeros: fortaleza de la Soberana Orden Militar y Hospitalaria de S. Juan de Jerusalén	117	3-16
1654	La Valette	Malta	Sanchez-Gijón, Antonio	Felipe II, el Mediterráneo e Italia: aprendizaje y experiencia: La fortificación como arte real (I)	110-	31-41
1655	Laguna de Contreras	Segovia	Cuellar Lázaro, Juan	Inventario de fortificaciones de Segovia	115	54-55
1656	Laguna del Marquesado	Cuenca	Ruibal Gil, Jose Antonio	Inventario de restos fortificados de Cuenca (1ª Parte)	116	64-67
1657	Laiseca de Guriezo	Cantabr	Muñoz Jimenez, Jose Migu	Los castillos del Condostable: fortalezas de la casa de Velasco en el norte de España (1315-1528)	117	17-30
1658	Landete	Cuenca	Ruibal Gil, Jose Antonio	Inventario de restos fortificados de Cuenca (1ª Parte)	116	64-67
1659	Landrove	Lugo	Cadiñanos Bardeci, Inoc.	Noticias de arquitectura fortificada en España VII	112	55-60
1660	Langa de Duero	Soria	Castro Troncoso, A.	La fortaleza de Gormaz	107	37-42
1661	Laredo	Cantabr	Muñoz Jimenez, Jose Migu	Inventario de fortificaciones de la comunidad de Cantabria	112	30-33
1662	Laredo	Cantabr	Muñoz Jimenez, Jose Migu	Los castillos del Condostable: fortalezas de la casa de Velasco en el norte de España (1315-1528)	117	17-30
1663	Lares, Castillo de (Gallizuela)	Badajoz	Moreno García, Rafael	Los castillos de Siruela	108	63-65
1664	Lares, Castillo de (Gallizuela)	Badajoz	Moreno, R. y Schnell, P.	Una fortificación prehistórica y medieval en la Siberia extremeña: El Peñón de Lares (Badajoz)	118	27-39
1665	Lares, Castillo de (Gallizuela)	Badajoz	Ruibal Gil, Juana Mª	Inventario de Fortificaciones de Badajoz (I)	109	57-59
1666	Lares, Castillo de (Gallizuela)	Badajoz	Ruibal, Amador	Las fortalezas del Vizc. de La Puebla y el Señorío de Capilla, obras señoriales del medioevo final Extrem	118	43-65
1667	Larrés	Huesca	Guitart Aparicio, Cristobal	Siete siglos de trayectoria del castillo medieval en España	105	45-58
1668	Lasras de Lama (Monterrubio)	Segovia	ver Monterrubio			
1669	Lasras del Pozo	Segovia	Cuellar Lázaro, Juan	Inventario de fortificaciones de Segovia	115	54-55
1670	Lavajuelo (Aldeaseca), Torre	Avila	Gonzalez, M. y Diaz, J.	Estructuras defensivas asociadas a despoblados en el norte de la provincia de Avila	109	51-53
1671	Lebla	Huelva	Rodriguez Achutequi, C. N.	Castillo de Moquer	105	25-28
1672	Lecce	Apulia/P	Sanchez-Gijón, Antonio	Felipe II, el Mediterráneo e Italia: aprendizaje y experiencia: La fortificación como arte real (I)	110-	31-41
1673	Lecce	Apulia/P	Sanchez-Gijón, Antonio	La fortificación en la defensa de Italia por Carlos V	116	3-12
1674	Lecue, Casa fuerte de (Galdácano)	Vizcaya/G	González Gato, J. Aitor	Historia de una casa fuerte vizcaína: Goyenengoa	120	11-19
1675	Ledesma	Salamar	Cortés, J.L. y Olivera Mª de	Vilvestre, Salamanca: Los castillos desaparecidos.	109	5-24
1676	Ledesma	Salamar	Guitart Aparicio, Cristobal	Siete siglos de trayectoria del castillo medieval en España	105	45-58
1677	Ledesma	Salamar	Muñoz García, M.A.	San Felices de los Gallejos (Salamanca). Análisis estratigráfico de la cerca vieja.	106	21-33
1678	Ledesma	Salamar	Navareño Mateos, Antonio	La frontera fortificada, la línea de Extremadura y Castilla La Vieja con Portugal en el siglo XVIII	118	3-12
1679	Legnano	Friuli	Perbellini, Gianni	Los objetivos de una catalogación de fortalezas	106	35-40
1680	Leiva	Rioja, La	Guitart Aparicio, Cristobal	Siete siglos de trayectoria del castillo medieval en España	105	45-58
1681	Lentini (Sicilia)	Sicilia	ver Leontinos			
1682	León	León	Cadiñanos Bardeci, Inoc.	Noticias de arquitectura fortificada en España VII	112	55-60
1683	León	León	Carrero Santamaría Eduardo	La fortaleza del obispo. El palacio episcopal urbano en Galicia en la edad media	119	3-12
1684	León	León	Cortés, J.L. y Olivera Mª de	Vilvestre, Salamanca: Los castillos desaparecidos	109	5-24
1685	León	León	Villena, Leonardo	La fortificac. renacentista o de transición en España y sus dominios (Reyes Católicos a Felipe II)	110-	3-18
1686	Leontinos (Lentini)	Sicilia	Ruibal, Amador	La fortificación en las colonias griegas en Sicilia	114	41-50
1687	Lepanto	Grecia	Sanchez-Gijón, Antonio	La fortificación como arte real (II). La acumulación de experiencias en tiempos de Felipe II.	112	17-29
1688	Lepe	Huelva	Rodriguez Achutequi, C. N.	Castillo de Moquer	105	25-28
1689	Lequeitio	Vizcaya/G	González Gato, J. Aitor	Los otros castillos españoles: los castillos de Vizcaya/Bizkaia	119	21-30
1690	Lérida/Leida	Lérida/L	Carrero Santamaría Eduardo	La fortaleza del obispo. El palacio episcopal urbano en Galicia en la edad media	119	3-12
1691	Lérida/Leida	Lérida/L	Espino López, Antº	El sitio de Barcelona de 1697. El último asedio en territorio hispano del siglo XVII	110-	75-80
1692	Lérida/Leida	Lérida/L	Guitart Aparicio, Cristobal	Siete siglos de trayectoria del castillo medieval en España	105	45-58

	TOPÓNIMO	Prov/Is	AUTOR	ARTÍCULO	NUM	PÁGI
1693	Lesaca	Navarra	Guitart Aparicio, Cristobal	Siete siglos de trayectoria del castillo medieval en España	105	45-52
1694	Letur	Albacete	Ruibal Gil, Juana Mª	Inventario de fortificaciones de Albacete	110	94-95
1695	Lezana	Burgos	Guitart Aparicio, Cristobal	Siete siglos de trayectoria del castillo medieval en España	105	45-52
1696	Lezuza	Albacete	Ruibal Gil, Juana Mª	Inventario de fortificaciones de Albacete	110	94-95
1697	Liébana	Cantabria	Muñoz Jimenez, José Migu	La fortificación señorial en el N. de España: El Cond. de Castañeda, de los Manrique de Lara	109	25-33
1698	Liencres, cast. de (Pielagos)	Cantabria	Muñoz Jimenez, Jose Migu	Inventario de fortificaciones de la comunidad de Cantabria	112	30-33
1699	Lilibeo	Sicilia	Ruibal, Amador	La fortificación en las colonias griegas en Sicilia	114	41-52
1700	Lille	Francia	Sanchez-Gijón, Antonio	La fortificación como arte real (II). La acumulación de experiencias en tiempos de Felipe II.	112	17-22
1701	Limia, La	Orense	Barroso Iglesias, Merc.	Las torres del valle de la Limia	115	25-33
1702	Limia, La	Orense	Rodriguez Cao Celso	Torres señoriales de la Lima Alta (Orense): Estudio arquitectónico	107	55-61
1703	Limpias	Cantabria	Muñoz Jimenez, Jose Migu	Los castillos del Condestable: fortalezas de la casa de Velasco en el norte de España (1315-1528)	117	17-22
1704	Lincón	Inglaterri	Carrero Santamaria Eduard	La fortaleza del obispo. El palacio episcopal urbano en Galicia en la edad media	119	3-12
1705	Lindas, Torre Las (Santillana del M.)	Cantabria	Muñoz Jimenez, Jose Migu	Inventario de fortificaciones de la comunidad de Cantabria	112	30-33
1706	Lipari	Sicilia	Sanchez-Gijón, Antonio	La fortificación como arte real (II). La acumulación de experiencias en tiempos de Felipe II.	112	17-22
1707	Lisboa	Extrema	Cadiñanos Bardeci, Inoc.	Noticias de arquitectura fortificada en España VII	112	55-61
1708	Lisboa	Extrema	Sanchez-Gijón, Antonio	La fortificación como arte real (II). La acumulación de experiencias en tiempos de Felipe II.	112	17-22
1709	Lisboa	Extrema	Sanchez-Gijón, Antonio	La fortificación como arte real (III). La fortificación moderna ibérica en el mundo	114	11-22
1710	Llagú, Castro de (Oviedo)	Asturias	Mnez, E. Marín, J y Schnell, I	Noticias recopiladas y resumidas	117	79-82
1711	Llanes	Asturias	Cué, Antonio de	Llanes: Torre, muralla y casa fuertes	116	25-33
1712	Llano de la Torre	Albacete	Ruibal Gil, Juana Mª	Inventario de fortificaciones de Albacete	110	94-95
1713	Llano, Torre	Cantabria	Muñoz Jimenez, José Migu	La fortificación señorial en el N. de España: El Cond. de Castañeda, de los Manrique de Lara	109	25-33
1714	Llano, Torre (San Felices de B.)	Cantabria	Muñoz Jimenez, Jose Migu	Inventario de fortificaciones de la comunidad de Cantabria	112	30-33
1715	Llerena	Badajoz	Montaña Conchina, J.L. de	Sistemas defensivos y repoblación en Extremadura (Siglos XII-XIII)	108	23-34
1716	Llerena	Badajoz	Ruibal Gil, Juana Mª	Inventario de Fortificaciones de Badajoz (I)	109	57-58
1717	Liria	Valencia	Ruibal Gil, Jose Antonio	Inventario de Fortificaciones de Valencia	119	52-57
1718	Llombay	Valencia	Ruibal Gil, Jose Antonio	Inventario de Fortificaciones de Valencia	119	52-57
1719	Llordá	Lérida	Guitart Aparicio, Cristobal	Siete siglos de trayectoria del castillo medieval en España	105	45-52
1720	Lloredo, Torre (Alfoz de Lloredo)	Cantabria	Muñoz Jimenez, Jose Migu	Inventario de fortificaciones de la comunidad de Cantabria	112	30-33
1721	Lloarre	Huesca	Guitart Aparicio, Cristobal	Siete siglos de trayectoria del castillo medieval en España	105	45-52
1722	Lobón	Badajoz	García Fitz, Francisco	Funciones bélicas de las fortificaciones en el medio extremo	118	13-25
1723	Lobón	Badajoz	Montaña Conchina, J.L. de	Sistemas defensivos y repoblación en Extremadura (Siglos XII-XIII)	108	23-34
1724	Loches	Francia	Cobos, Fdº y Castro, J. Ja.	La fortaleza de Salsas y la fortificación de transición española	110	19-33
1725	Logroño	Rioja, La	Moreno García, Rafael	Noticias aparecidas en prensa	120	48-50
1726	Logroño	Rioja, La	Sanchez-Gijón, Antonio	Felipe II, el Mediterráneo e Italia: aprendizaje y experiencia: La fortificación como arte real (I)	110	31-41
1727	Lomrosán	Badajoz	Ruibal Gil, Juana Mª	Inventario de Fortificaciones de Badajoz (II)	114	69
1728	Lomrosán	Badajoz	Ruibal, Amador	Las fortalezas del Vizc. de La Puebla y el Señorío de Capilla, obras señoriales del medio final Extrem	118	43-65
1729	Lombardía	Lombard	Sanchez-Gijón, Antonio	La fortificación como arte real (II). La acumulación de experiencias en tiempos de Felipe II.	112	17-22
1730	Lorca	Murcia	Benayas, D. y Martínez, E.	Recopilación de noticias sobre fortificación aparecidas en la prensa	115	65-71
1731	Lorca	Murcia	Guitart Aparicio, Cristobal	Siete siglos de trayectoria del castillo medieval en España	105	45-52
1732	Lorca	Murcia	Mnez, E. Marín, J y Schnell, I	Noticias recopiladas y resumidas	117	79-82
1733	Lorca	Murcia	Scnell, Pablo y Marín Julia	Noticias aparecidas en prensa	119	61-64
1734	Lorca	Murcia	Vazquez Hernandez, Vicen	La Torre: Ejemplo de torre vigía en la frontera de los reinos de Valencia y Murcia. Via Augustea, en Sax	114	33-40
1735	Lorcha	Alicante	Guitart Aparicio, Cristobal	Siete siglos de trayectoria del castillo medieval en España	105	45-52
1736	Lorcha	Alicante	Ruibal Gil, Jose Antonio	Inventario de fortificaciones de Alicante	120	38-42
1737	Losa de la Bahía, Baluarte de (Cartaga)	Murcia	ver Cartagena			
1738	Losilla, Cast. de (Aras de Alpuente)	Valencia	Ruibal Gil, Jose Antonio	Inventario de Fortificaciones de Valencia	119	52-57
1739	Loyola	Guipuzc	Guitart Aparicio, Cristobal	Siete siglos de trayectoria del castillo medieval en España	105	45-52
1740	Lucentum, Ciudad de (Alicante)	Alicante	Ruibal Gil, Jose Antonio	Inventario de fortificaciones de Alicante	120	38-42
1741	Luchana	Cantabria	Muñoz Jimenez, Jose Migu	Los castillos del Condestable: fortalezas de la casa de Velasco en el norte de España (1315-1528)	117	17-22
1742	Luchana, Torre	Vizcaya	Cadiñanos Bardeci, Inoc.	Noticias de arquitectura fortificada en España (V)	107	43-54
1743	Luchente/Lutxent	Valencia	Guitart Aparicio, Cristobal	Siete siglos de trayectoria del castillo medieval en España	105	45-52
1744	Luchente/Lutxent	Valencia	Ruibal Gil, Jose Antonio	Inventario de Fortificaciones de Valencia	119	52-57
1745	Lucillos, Los	Cáceres	Ruibal Gil, Jose Antonio	Inventario de Fortificaciones de Cáceres (I)	109	54-56
1746	Luesia	Zaragoz	Guitart Aparicio, Cristobal	Siete siglos de trayectoria del castillo medieval en España	105	45-52
1747	Lugar de la Puente	Huelva	Rodriguez Achutegui, C. N	Castillo de Moguer	105	25-28
1748	Lugar Nuevo (Cañada de Provençio)	Albacete	Ruibal Gil, Juana Mª	Inventario de fortificaciones de Albacete	110	94-95
1749	Lugo	Lugo	Benayas, Cuellar, Gallardo, e	Noticias de fortificación española (Sección de Investigación Castellológica de la A.E.A.C.)	116	47-50
1750	Lugo	Lugo	Carrero Santamaria Eduard	La fortaleza del obispo. El palacio episcopal urbano en Galicia en la edad media	119	3-12
1751	Lugo	Lugo	Martinez de Dios, Emil.	Noticias de Fortificación española	117	88-70
1752	Lugo	Lugo	Mnez, E. Marín, J y Schnell, I	Noticias recopiladas y resumidas	117	79-82
1753	Lugo	Lugo	Moreno García, Rafael	Noticias aparecidas en prensa	120	48-50
1754	Lugo	Lugo	Scnell, Pablo y Marín Julia	Noticias aparecidas en prensa	119	61-64
1755	Luna	León	Guitart Aparicio, Cristobal	Siete siglos de trayectoria del castillo medieval en España	105	45-52
1756	Luna, Castillo de (Alburquerque)	Badajoz	ver Alburquerque			
1757	Luna, Castillo palacio de los (Illueca)	Zaragoz	ver Illueca (Zaragoza)			
1758	Luriana	Badajoz	Ruibal Gil, Juana Mª	Inventario de Fortificaciones de Badajoz (I)	109	57-59
1759	Luxemburgo	Luxemb	Sanchez-Gijón, Antonio	Felipe II, el Mediterráneo e Italia: aprendizaje y experiencia: La fortificación como arte real (I)	110	31-41
1760	Luzás	Huesca	Guitart Aparicio, Cristobal	Siete siglos de trayectoria del castillo medieval en España	105	45-52
1761	Maastricht	Limburg	Sanchez-Gijón, Antonio	La fortificación como arte real (II). La acumulación de experiencias en tiempos de Felipe II.	112	17-22
1762	Macalón, El (Nerpio)	Albacete	Ruibal Gil, Juana Mª	Inventario de fortificaciones de Albacete	110	94-95
1763	Macao	China	Sanchez-Gijón, Antonio	La fortificación como arte real (III). La fortificación moderna ibérica en el mundo	114	11-22
1764	Macastre	Valencia	Ruibal Gil, Jose Antonio	Inventario de Fortificaciones de Valencia	119	52-57
1765	Maceda	Lugo	Guitart Aparicio, Cristobal	Siete siglos de trayectoria del castillo medieval en España	105	45-52
1766	Maderuelo	Segovia	Castellanos Gómez, Juan	Aportación a la historia de la fortaleza califal de Gormaz	114	59-67
1767	Maderuelo	Segovia	Cuellar Lázaro, Juan	Inventario de fortificaciones de Segovia	115	54-65
1768	Madrid	Madrid	Cadiñanos Bardeci, Inoc.	Noticias de arquitectura fortificada en España (VIII)	119	68-69
1769	Madrid	Madrid	Scnell, Pablo y Marín Julia	Noticias aparecidas en prensa	119	61-64
1770	Madrigal de las Altas Torres	Ávila	Conzalez, M. y Diaz, J.	Estructuras defensivas asociadas a despoblados en el norte de ña provincia de Avila	109	51-53
1771	Madrona, Cast. de (Dos Aguas)	Valencia	Ruibal Gil, Jose Antonio	Inventario de Fortificaciones de Valencia	119	52-57
1772	Madroñiz, Castillo de (Badajoz)	Badajoz	Ruibal, Amador	Las fortalezas del Vizc. de La Puebla y el Señorío de Capilla, obras señoriales del medio final Extrem	118	43-65
1773	Maella	Zaragoz	Guitart Aparicio, Cristobal	Siete siglos de trayectoria del castillo medieval en España	105	45-52
1774	Magacela	Badajoz	Cooper, Edwar	La fortificación en Extremadura durante la consolidación del dominio cristiano	118	40-42
1775	Magacela	Badajoz	García Fitz, Francisco	Funciones bélicas de las fortificaciones en el medio extremo	118	13-25
1776	Magacela	Badajoz	García Fitz, Francisco	Funciones bélicas de las fortificaciones en el medio extremo	118	13-25
1777	Magacela	Badajoz	Montaña Conchina, J.L. de	Sistemas defensivos y repoblación en Extremadura (Siglos XII-XIII)	108	23-34
1778	Magacela	Badajoz	Moreno, R. y Schnell, P	Una fortificación prehistórica y medieval en la Siberia extremeña: El Peñón de Lares (Badajoz)	118	27-39
1779	Magacela	Badajoz	Ruibal Gil, Juana Mª	Inventario de Fortificaciones de Badajoz (I)	109	57-59
1780	Magacela	Badajoz	Ruibal, Amador	Las fortalezas del Vizc. de La Puebla y el Señorío de Capilla, obras señoriales del medio final Extrem	118	43-65
1781	Magaz de Pisuerga	Palencia	Moreno García, Rafael	Inventario de fortificaciones de la provincia de Palencia	113	66-67
1782	Magdalena (Nápoles), Fuente de la	Campar	Sanchez-Gijón, Antonio	La fortificación como arte real (II). La acumulación de experiencias en tiempos de Felipe II.	112	17-22
1783	Maginot, Línea	Francia	Benayas, David A.	La arquitectura militar contemporánea	117	53-54
1784	Maimona, Torre La	Alicante	Jover F.J. y Menéndez J.L.	Las torres-refugio de la huerta de Alicante en el siglo XVI	107	15-24
1785	Malnace, Castillo (Siracusa)	Sicilia	Villena, Leonardo	La fortificac. renacentista o de transición en España y sus dominios (Reyes Católicos a Felipe II)	110	3-18
1786	Mainakah, Castillo de (Siria)	Siria	Ruibal, Amador	El Krac de los Caballeros: fortaleza de la Soberana Orden Militar y Hospitalaria de S. Juan de Jerusalén	117	3-16

	TOPÓNIMO	Prov/Is	AUTOR	ARTÍCULO	NUM	PÁGINA
1787	Málaga	Málaga	Benayas,Cuellar,Gallardo,	Noticias de fortificación española (Sección de Investigación Castellológica de la A.E.A.C.)	116	47-50
1788	Málaga	Málaga	Cadifanos Bardeci, Inoc.	Noticias de arquitectura fortificada en España (VIII)	119	58-60
1789	Málaga	Málaga	Guitart Aparicio, Cristobal	Siete siglos de trayectoria del castillo medieval en España	105	45-58
1790	Malacón	C. Real	Ruibal, Amador	Castillo de la Vieja Calatrava, en la provincia de Ciudad Real	113	3-21
1791	Malacón	C. Real	Ruibal, Amador	La Torre de Abraham (Ciudad Real)	115	43-46
1792	Malacón, Fortín del (Cartagena)	Murcia	Rubio Paredes José M ^a	Los castillos de Galeras y de Atalaya de Cartagena	108	3-22
1793	Majfent, Casa-fort. de (Alcolecha)	Alicante	Ruibal Gil, Jose Antonio	Inventario de fortificaciones de Alicante	120	38-42
1794	Malaorrída (Cáceres)	Cáceres	Ruibal Gil, Jose Antonio	Inventario de Fortificaciones de Cáceres (II)	114	68
1795	Mallorca	Mallorca	Posadas López, Eduardo J.	Las murallas de Ibiza, aspirantes I título de "Patrimonio de la Humanidad"	114	3-10
1796	Mallorca	Mallorca	Repiso Cobo, Salvador	El castillo de Curiel (Valladolid)	106	3-20
1797	Mallorca	Mallorca	Sanchez-Gijón, Antonio	Felipe II, el Mediterráneo e Italia: aprendizaje y experiencia: La fortificación como arte real (I)	110-	31-41
1798	Mallorca	Mallorca	Villena, Leonardo	Castillos y armamento medievales en las Cantigas de St ^a M ^a y en la Cro. Trovana	105	39-44
1799	Malpartida de Cáceres	Cáceres	Ruibal Gil, Jose Antonio	Inventario de Fortificaciones de Cáceres (I)	109	54-56
1800	Malpartida de Cáceres	Cáceres	Ruibal Gil, Jose Antonio	Inventario de Fortificaciones de Cáceres (II)	114	68
1801	Malpica	Toledo	Maquedano Carrasco, Bien	Mejorada y Vilalba: dos castillos señoriales en el siglo XVI	108	35-46
1802	Malta	Malta	Ruibal, Amador	El Krac de los Caballeros: fortaleza de la Soberana Orden Militar y Hospitalaria de S. Juan de Jerusalén	117	3-16
1803	Malta	Malta	Sanchez-Gijón, Antonio	Felipe II, el Mediterráneo e Italia: aprendizaje y experiencia: La fortificación como arte real (I)	110-	31-41
1804	Malta	Malta	Sanchez-Gijón, Antonio	La fortificación como arte real (II). La acumulación de experiencias en tiempos de Felipe II.	112	17-29
1805	Malta	Malta	Sanchez-Gijón, Antonio	La fortificación como arte real (III). La fortificación moderna ibérica en el mundo	114	11-22
1806	Malvasía	Pelopon	Sanchez-Gijón, Antonio	La fortificación como arte real (II). La acumulación de experiencias en tiempos de Felipe II.	112	17-29
1807	Mamblás	Ávila	Gonzalez, M. y Diaz, J.	Estructuras defensivas asociadas a despoblados en el norte de la provincia de Ávila	109	51-53
1808	Mamblás	Ávila	Repiso Cobo, Salvador	El castillo de Curiel (Valladolid)	106	3-20
1809	Mandayona, Cast. de (Guadalajara)	Guadala	Daza Pardo, Enrique	El castillo del Cid (Jdraque)	120	51-55
1810	Maniace (Siracusa), Castillo	Sicilia	Sanchez-Gijón, Antonio	La fortificación como arte real (II). La acumulación de experiencias en tiempos de Felipe II.	112	17-29
1811	Manila	Filipinas	ver Filipinas			
1812	Manrique, Torres de los (Carter)	Cantabr	Muñoz Jimenez, Jose Migu	Inventario de fortificaciones de la comunidad de Cantabria	112	30-33
1813	Mansilla de las Mulas	León	Martín Montes, M. A.	El Alcazar Real de Valladolid	105	29-39
1814	Mantua	Lombard	Sanchez-Gijón, Antonio	Felipe II, el Mediterráneo e Italia: aprendizaje y experiencia: La fortificación como arte real (I)	110-	31-41
1815	Manzanares	C. Real	Ruibal, Amador	Algunas fortalezas desaparecidas en el Campo de Montiel	112	61-64
1816	Manzanares el Real	Madrid	Guitart Aparicio, Cristobal	Siete siglos de trayectoria del castillo medieval en España	105	45-58
1817	Maqueda	Toledo	Guitart Aparicio, Cristobal	Siete siglos de trayectoria del castillo medieval en España	105	45-58
1818	Marbella	Málaga	Benayas,Cuellar,Gallardo,	Noticias de fortificación española (Sección de Investigación Castellológica de la A.E.A.C.)	116	47-50
1819	Marbella	Málaga	Guitart Aparicio, Cristobal	Siete siglos de trayectoria del castillo medieval en España	105	45-58
1820	Marcilla	Navarra	Guitart Aparicio, Cristobal	Siete siglos de trayectoria del castillo medieval en España	105	45-58
1821	Marcilla	Navarra	Mnez E. Marín, J y Schnell, P.	Noticias recopiladas y resumidas	117	79-82
1822	Marco, El (Villar del Pedroso)	Badajoz	Ruibal Gil, Juana M ^a	Inventario de Fortificaciones de Badajoz (II)	114	69
1823	Margarida, Cast. de (Planes)	Alicante	Ruibal Gil, Jose Antonio	Inventario de fortificaciones de Alicante	120	38-42
1824	Marina de Cuyedo	Cantabr	Muñoz Jimenez, Jose Migu	Inventario de fortificaciones de la comunidad de Cantabria	112	30-33
1825	Marines (viejo)	Valencia	Ruibal Gil, Jose Antonio	Inventario de Fortificaciones de Valencia	119	52-57
1826	Marinyent, Torre (Cullera)	Valencia	Ruibal Gil, Jose Antonio	Inventario de Fortificaciones de Valencia	119	52-57
1827	Marmellá	Tarragon	Guitart Aparicio, Cristobal	Siete siglos de trayectoria del castillo medieval en España	105	45-58
1828	Marqués, Castillo del (Chinchilla)	Albacete	Ruibal Gil, Juana M ^a	Inventario de fortificaciones de Albacete	110-	94-95
1829	Marquesito, Casa del (Aldeasoña)	Segovia	ver Aldeasoña			
1830	Marroquín (Bogotá), Castillo de	Colombi	Olanó García, Hernán Aleja	El castillo de Marroquín, una fortaleza en la Sabana de Bogotá (Colombia)	112	69-70
1831	Marroquín, Casa-torre (Guriezo)	Cantabr	Muñoz Jimenez, Jose Migu	Inventario de fortificaciones de la comunidad de Cantabria	112	30-33
1832	Marsala	Sicilia	Ruibal, Amador	La fortificación en las colonias griegas en Sicilia	114	41-50
1833	Martartu	Vizcaya	Guitart Aparicio, Cristobal	Siete siglos de trayectoria del castillo medieval en España	105	45-58
1834	Martin Muñoz de las Posadas	Segovia	Cuellar Lázaro, Juan	Inventario de fortificaciones de Segovia	115	54-55
1835	Martina Gomez (Cáceres)	Cáceres	Ruibal Gil, Jose Antonio	Inventario de Fortificaciones de Cáceres (II)	114	68
1836	Martina, La, Torre (Ayllón)	Segovia	ver Ayllón			
1837	Martioda	Álava	Guitart Aparicio, Cristobal	Siete siglos de trayectoria del castillo medieval en España	105	45-58
1838	Marvac	Aleantejo	Pla Ortiz de Urbina, Luis	La fortaleza de Oquela y las otras defensas portuguesas frente a la Extremadura española	120	59-61
1839	Masatrigu, Torrel cerro	Badajoz	Moreno, R. y Schnell, P.	Una fortificación prehistórica y medieval en la Siberia extremeña: El Peñón de Lares (Badajoz)	118	27-39
1840	Mascarat, Torre (Caípe)	Alicante	Ruibal Gil, Jose Antonio	Inventario de fortificaciones de Alicante	120	38-42
1841	Massa (Capri)	Campar	Sanchez-Gijón, Antonio	La fortificación como arte real (II). La acumulación de experiencias en tiempos de Felipe II.	112	17-29
1842	Masyaf, Castillo de (Siria)	Siria	Ruibal, Amador	El Krac de los Caballeros: fortaleza de la Soberana Orden Militar y Hospitalaria de S. Juan de Jerusalén	117	3-16
1843	Mata, Poblado de la (Campanario)	Badajoz	Moreno, R. y Schnell, P.	Una fortificación prehistórica y medieval en la Siberia extremeña: El Peñón de Lares (Badajoz)	118	27-39
1844	Mata, Torre La (Torrevieja)	Alicante	Ruibal Gil, Jose Antonio	Inventario de fortificaciones de Alicante	120	38-42
1845	Matsumoto, Castillo de	Japón	ver Japón			
1846	Mayor, Atalaya (Mallorca)	Mallorca	Segura Salado, Josep	La fortificación de la Penya Roja (Alcudia, Mallorca)	116	27-34
1847	Mayorazgo	Cáceres	Ruibal Gil, Jose Antonio	Inventario de Fortificaciones de Cáceres (I)	109	54-56
1848	Mayorazgo	Cáceres	Ruibal Gil, Jose Antonio	Inventario de Fortificaciones de Cáceres (II)	109	54-56
1849	Mayorazgo de Vargas (Casas de D. A.)	Cáceres	Ruibal Gil, Jose Antonio	Inventario de Fortificaciones de Cáceres (II)	114	68
1850	Mayorazgo, Cas-fort. del (Ondara)	Alicante	Ruibal Gil, Jose Antonio	Inventario de fortificaciones de Alicante	120	38-42
1851	Mayorga	Badajoz	García Fitz, Francisco	Funciones bélicas de las fortificaciones en el medio extremo	118	13-25
1852	Mayorga	Badajoz	Montaña Conchina, J.L. de	Sistemas defensivos y repoblación en Extremadura (Siglos XII-XIII)	108	23-34
1853	Mayorga	Badajoz	Ruibal Gil, Juana M ^a	Inventario de Fortificaciones de Badajoz (I)	109	57-59
1854	Mazagán/Mazaqao	Marruec	ver El Jadida			
1855	Mazalquivir	Orán	Sanchez-Gijón, Antonio	Felipe II, el Mediterráneo e Italia: aprendizaje y experiencia: La fortificación como arte real (I)	110-	31-41
1856	Mazalquivir	Orán	Sanchez-Gijón, Antonio	La fortificación como arte real (II). La acumulación de experiencias en tiempos de Felipe II.	112	17-29
1857	Mazalquivir	Orán	Sanchez-Gijón, Antonio	La fortificación en la defensa de Italia por Carlos V	116	3-12
1858	Mazalquivir	Orán	Villena, Leonardo	La fortificac. renacentista o de transición en España y sus dominios (Reyes Católicos a Felipe II)	110-	3-18
1859	Mazarulleque	Cuenca	Ruibal Gil, Jose Antonio	Inventario de restos fortificados de Cuenca (1 ^a Parte)	116	64-67
1860	Mazcuerras	Cantabr	Muñoz Jimenez, Jose Migu	Inventario de fortificaciones de la comunidad de Cantabria	112	30-33
1861	Mazo, Fuerte del (Santoña)	Cantabr	Muñoz Jimenez, Jose Migu	Inventario de fortificaciones de la comunidad de Cantabria	118	40-42
1862	Medellín	Badajoz	Cooper, Edwar	La fortificación en Extremadura durante la consolidación del dominio cristiano	118	13-25
1863	Medellín	Badajoz	García Fitz, Francisco	Funciones bélicas de las fortificaciones en el medio extremo	118	13-25
1864	Medellín	Badajoz	Guitart Aparicio, Cristobal	Siete siglos de trayectoria del castillo medieval en España	105	45-58
1865	Medellín	Badajoz	Montaña Conchina, J.L. de	Sistemas defensivos y repoblación en Extremadura (Siglos XII-XIII)	108	23-34
1866	Medellín	Badajoz	Moreno, R. y Schnell, P.	Una fortificación prehistórica y medieval en la Siberia extremeña: El Peñón de Lares (Badajoz)	118	27-39
1867	Medellín	Badajoz	Ruibal Gil, Juana M ^a	Inventario de Fortificaciones de Badajoz (II)	114	69
1868	Medellín	Badajoz	Ruibal Gil, Juana M ^a	Inventario de Fortificaciones de Badajoz (I)	109	57-59
1869	Media Libra, Torre (Alicante)	Alicante	Ruibal Gil, Jose Antonio	Inventario de fortificaciones de Alicante	120	38-42
1870	Medina de las Torres	Badajoz	Martinez de Dios, Emil.	Noticias aparecidas en prensa (Extremadura)	118	73-75
1871	Medina de las Torres	Badajoz	Ruibal Gil, Juana M ^a	Inventario de Fortificaciones de Badajoz (I)	109	57-59
1872	Medina de Pomar	Cantabr	Cadifanos Bardeci, Inoc.	Noticias de arquitectura fortificada en España (VI)	108	55-62
1873	Medina de Pomar	Cantabr	Guitart Aparicio, Cristobal	Siete siglos de trayectoria del castillo medieval en España	105	45-58
1874	Medina de Pomar	Cantabr	Muñoz Jimenez, Jose Migu	Los castillos del Condestable: fortalezas de la casa de Velasco en el norte de España (1315-1528)	117	17-30
1875	Medina del Campo	Valladol	Benayas, D. y Martinez, E.	Recopilación de noticias sobre fortificación aparecidas en la prensa	115	65-71
1876	Medina del Campo	Valladol	Cobos, Fd ^o y Castro, J. Ja.	La fortaleza de Salsas y la fortificación de transición española	110-	19-30
1877	Medina Sionia	Cádiz	Cadifanos Bardeci, Inoc.	Noticias de arquitectura fortificada en España (VIII)	119	58-60
1878	Medinaceli	Soria	Castellanos Gómez, Juan	Aportación a la historia de la fortaleza califal de Gormaz	114	59-67
1879	Medinaceli	Soria	Castro Troncoso, A.	La fortaleza de Gormaz	107	37-42
1880	Medinaceli, Palac-fort. de (Vergel)	Alicante	Ruibal Gil, Jose Antonio	Inventario de fortificaciones de Alicante	120	38-42

	TOPÓNIMO	Prov/Is	AUTOR	ARTÍCULO	NUM/PÁGINA
1881	Medio Cuyedo (Cantabria)	Cantabr	Benayas, Cuellar, Gallardo et	Noticias de fortificación española (Sección de Investigación Castellológica de la A.E.A.C.)	116 47-52
1882	Medio-Cuyedo	Cantabr	Muñoz Jimenez, Jose Migu	Inventario de fortificaciones de la comunidad de Cantabria	112 30-33
1883	Megara Hiblea	Sicilia	Ruibal, Amador	La fortificación en las colonias griegas en Sicilia	114 41-43
1884	Mehedia	Tunez	Sanchez-Gijón, Antonio	Felipe II, el Mediterráneo e Italia: aprendizaje y experiencia: La fortificación como arte real (I)	110- 31-41
1885	Mejorada	Toledo	Maquedano Carrasco, Bien	Intervenciones arqueológicas en el castillo de Mejorada (1997-99)	117 55-57
1886	Mejorada	Toledo	Maquedano Carrasco, Bien	Mejorada y Villaiba: dos castillos señoriales en el siglo XVI	108 35-47
1887	Melgar de Yuso	Palencia	Moreno García, Rafael	Inventario de fortificaciones de la provincia de Palencia	113 66-67
1888	Mélida	Valladolid	Repiso Cobo, Salvador	El castillo de Curiel (Valladolid)	106 3-20
1889	Melilla	Melilla	Benayas, D. y Martínez, E.	Recopilación de noticias sobre fortificación aparecidas en la prensa	115 65-71
1890	Melilla	Melilla	Sanchez-Gijón, Antonio	Felipe II, el Mediterráneo e Italia: aprendizaje y experiencia: La fortificación como arte real (I)	110- 31-41
1891	Melilla	Melilla	Sanchez-Gijón, Antonio	La fortificación como arte real (II). La acumulación de experiencias en tiempos de Felipe II.	112 17-22
1892	Melilla	Melilla	Villena, Leonardo	La fortificac. renacentista o de transición en España y sus dominios (Reyes Católicos a Felipe II)	110- 3-18
1893	Membibre de la Hoz	Segovia	Cuellar Lázaro, Juan	Inventario de fortificaciones de Segovia	115 54-55
1894	Membrilla	C. Real	Ruibal, Amador	Algunas fortalezas desaparecidas en el Campo de Montiel	112 61-82
1895	Mencal (Paterna del Madera), Torrel	Albacete	Ruibal Gil, Juana Mª	Inventario de fortificaciones de Albacete	110- 94-85
1896	Mendoza (Stª Cruz de la Sierra), Palaci	Cáceres	Ruibal Gil, Jose Antonio	Inventario de Fortificaciones de Cáceres (II)	114 68
1897	Meneses de Campos	Palencia	Moreno García, Rafael	Inventario de fortificaciones de la provincia de Palencia	113 66-67
1898	Menorca	Mallorca	Posadas López, Eduardo J	Las murallas de Ibiza, aspirantes I título de "Patrimonio de la Humanidad"	114 3-10
1899	Mequinenza	Zaragoz	Guitart Aparicio, Cristobal	Siete siglos de trayectoria del castillo medieval en España	105 45-52
1900	Mercado, Casa de los (Lastras del Pozo)	Segovia	ver Lastras del Pozo		
1901	Mérida	Badajoz	Cortés J. L. y Olivera Mª de	Vilvestre, Salamanca: Los castillos desaparecidos.	109 5-24
1902	Mérida	Badajoz	García Fitz, Francisco	Funciones bélicas de las fortificaciones en el medievo extremeño	118 13-25
1903	Mérida	Badajoz	Guitart Aparicio, Cristobal	Siete siglos de trayectoria del castillo medieval en España	105 45-52
1904	Mérida	Badajoz	Martinez, E. y Ciria, J.I.	Castillos en internet (Extremadura)	118 76
1905	Mérida	Badajoz	Montaña Conchina, J. L. de	Frontera, repoblación y arquitectura militar, Villas fortificadas en la transiera leonesa. (Siglos XII-XIII)	114 51-59
1906	Mérida	Badajoz	Montaña Conchina, J. L. de	Sistemas defensivos y repoblación en Extremadura (Siglos XII-XIII)	108 23-34
1907	Mérida	Badajoz	Moreno, R. y Schnell, P.	Una fortificación prehistórica y medieval en la Siberia extremeña: El Peñón de Lares (Badajoz)	118 27-30
1908	Mérida	Badajoz	Retuerce, M. y Hervás, M.A	Calatrava la Vieja. Fortificación de una ciudad islámica de la meseta	113 23-40
1909	Mérida	Badajoz	Ruibal Gil, Juana Mª	Inventario de Fortificaciones de Badajoz (I)	109 57-59
1910	Mérida	Badajoz	Ruibal Gil, Juana Mª	Inventario de Fortificaciones de Badajoz (II)	114 69
1911	Mérida	Badajoz	Ruibal, Amador	Castillo de la Vieja Calatrava, en la provincia de Ciudad Real	113 3-21
1912	Mérida	Badajoz	Ruibal, Amador	Las fortalezas del Vizc. de La Puebla y el Señorío de Capilla. obras señoriales del medievo final Extrem	118 43-65
1913	Mérida	Badajoz	Schnell, Pablo	Notas sobre las fortificaciones islámicas de "La Muela de Ágreda"	115 19-24
1914	Merino, Torrel (Santillana del M.)	Cantabr	Muñoz Jimenez, Jose Migu	Inventario de fortificaciones de la comunidad de Cantabria	112 30-33
1915	Merizo (Guam)	Guam	ver Guam		
1916	Mértola	Alentejo	Durán Castellano, Fco Javier	Fortificaciones medievales de una ciudad de frontera: La villa de Olivenza	114 25-32
1917	Mértola	Alentejo	Rodríguez Achutequi, C. N.	Castillo de Moguer	105 25-28
1918	Mesina	Sicilia	Ruibal, Amador	La fortificación en las colonias griegas en Sicilia	114 41-50
1919	Mesina	Sicilia	Sanchez-Gijón, Antonio	Felipe II, el Mediterráneo e Italia: aprendizaje y experiencia: La fortificación como arte real (I)	110- 31-41
1920	Mesina	Sicilia	Sanchez-Gijón, Antonio	La fortificación como arte real (II). La acumulación de experiencias en tiempos de Felipe II.	112 17-22
1921	Mesina	Sicilia	Sanchez-Gijón, Antonio	La fortificación como arte real (III). La fortificación moderna ibérica en el mundo	114 11-22
1922	Mesina	Sicilia	Sanchez-Gijón, Antonio	La fortificación en la defensa de Italia por Carlos V	116 3-12
1923	Mesina	Sicilia	Villena, Leonardo	La fortificac. renacentista o de transición en España y sus dominios (Reyes Católicos a Felipe II)	110- 3-18
1924	Mesones de Isuela	Zaragoz	Guitart Aparicio, Cristobal	Siete siglos de trayectoria del castillo medieval en España	105 45-52
1925	Mesones de Isuela	Zaragoz	Martinez de Dios, Emil.	Noticias de Fortificación española	117 68-70
1926	Metellinum	Badajoz	ver Medellín		
1927	Mezquillitas	Soria	Schnell, Pablo	Notas sobre las fortificaciones islámicas de "La Muela de Ágreda"	115 19-24
1928	Miagao (Filipinas)	Filipinas	ver Filipinas		
1929	Mienaza	Cáceres	Ruibal Gil, Jose Antonio	Inventario de Fortificaciones de Cáceres (I)	109 54-56
1930	Milagro, Castillo de (Ciudad Real)	C. Real	Ruibal, Amador	La Torre de Abraham (Ciudad Real)	115 43-48
1931	Milagro, Castillo de (Ciudad Real)	C. Real	Ruibal, Amador	Las fortalezas del Vizc. de La Puebla y el Señorío de Capilla. obras señoriales del medievo final Extrem	118 43-65
1932	Milán	Lombard	Cobos, Fdº y Castro, J. Ja.	La fortaleza de Salsas y la fortificación de transición española	110- 19-30
1933	Milán	Lombard	Flor, Michela	Una fortaleza española en el camino de Flandes	112 35-40
1934	Milán	Lombard	Sanchez-Gijón, Antonio	Felipe II, el Mediterráneo e Italia: aprendizaje y experiencia: La fortificación como arte real (I)	110- 31-41
1935	Milán	Lombard	Sanchez-Gijón, Antonio	La fortificación como arte real (II). La acumulación de experiencias en tiempos de Felipe II.	112 17-22
1936	Milán	Lombard	Sanchez-Gijón, Antonio	La fortificación en la defensa de Italia por Carlos V	116 3-12
1937	Milana (Moraleja)	Cáceres	Ruibal Gil, Jose Antonio	Inventario de Fortificaciones de Cáceres (I)	109 54-56
1938	Milazzo	Sicilia	Sanchez-Gijón, Antonio	Felipe II, el Mediterráneo e Italia: aprendizaje y experiencia: La fortificación como arte real (I)	110- 31-41
1939	Milazzo	Sicilia	Sanchez-Gijón, Antonio	La fortificación en la defensa de Italia por Carlos V	116 3-12
1940	Miazzo	Sicilia	Villena, Leonardo	La fortificac. renacentista o de transición en España y sus dominios (Reyes Católicos a Felipe II)	110- 3-18
1941	Mileto	Sicilia	Ruibal, Amador	La fortificación en las colonias griegas en Sicilia	114 41-50
1942	Milares	Valencia	Ruibal Gil, Jose Antonio	Inventario de Fortificaciones de Valencia	119 52-57
1943	Milares, Los (Santa Fe de Mondujar)	Almería	Martinez Peñarroya, José	Patrimonio edilicio fortificado, aportaciones al origen prehistórico de los castillos españoles	113 57-64
1944	Milena	Alicante	Ruibal Gil, Jose Antonio	Inventario de fortificaciones de Alicante	120 38-42
1945	Miloi	Sicilia	Ruibal, Amador	La fortificación en las colonias griegas en Sicilia	114 41-50
1946	Mira	Cuenca	Ruibal Gil, Jose Antonio	Inventario de restos fortificados de Cuenca (1ª Parte)	116 64-67
1947	Mira, Torre (Muchamiel)	Alicante	Ruibal Gil, Jose Antonio	Inventario de fortificaciones de Alicante	120 38-42
1948	Mirabel	Cáceres	Ruibal Gil, Jose Antonio	Inventario de Fortificaciones de Cáceres (I)	109 54-56
1949	Mirabel (Cáceres)	Cáceres	Martinez, E. y Ciria, J.I.	Castillos en Internet (Extremadura)	118 76
1950	Miraflores (Alconchel)	Badajoz	Ruibal Gil, Juana Mª	Inventario de Fortificaciones de Badajoz (I)	109 57-59
1951	Miraflores, Castillo de (Piedrabuena)	C. Real	Ruibal, Amador	La Torre de Abraham (Ciudad Real)	115 43-46
1952	Miramar, Torre (Piles)	Valencia	Ruibal Gil, Jose Antonio	Inventario de Fortificaciones de Valencia	119 52-57
1953	Miranda (Stª Cruz de la Sierra), Torre la	Cáceres	Ruibal Gil, Jose Antonio	Inventario de Fortificaciones de Cáceres (II)	114 68
1954	Miranda de Duero	Tras-os	Navareño Mateos, Antonio	La frontera fortificada, la línea de Extremadura y Castilla La Vieja con Portugal en el siglo XVIII	118 3-12
1955	Miranda del Castañar	Salaman	Guitart Aparicio, Cristobal	Siete siglos de trayectoria del castillo medieval en España	105 45-52
1956	Miravalles, Castillo de (Noja)	Cantabr	Muñoz Jimenez, Jose Migu	Los castillos del Condestable: fortalezas de la casa de Velasco en el norte de España (1315-1528)	117 17-30
1957	Miravete	Cáceres	Montaña Conchina, J.L. de	Sistemas defensivos y repoblación en Extremadura (Siglos XII-XIII)	108 23-34
1958	Miravete	Cáceres	Ruibal Gil, Jose Antonio	Inventario de Fortificaciones de Cáceres (I)	109 54-56
1959	Miróbriga	Badajoz	ver Capilla		
1960	Mocatero, Torre óptica del (Escatrón)	Zaragoz	ver Escatrón		
1961	Mocín	Granada	Guitart Aparicio, Cristobal	Siete siglos de trayectoria del castillo medieval en España	105 45-52
1962	Moeche, Cast. de	Coruña,	Guitart Aparicio, Cristobal	Siete siglos de trayectoria del castillo medieval en España	105 45-52
1963	Moeche, Cast. de	Coruña,	Schnell, Pablo y Marin Julia	Noticias aparecidas en prensa	119 61-64
1964	Mogente	Valencia	Ruibal Gil, Jose Antonio	Inventario de Fortificaciones de Valencia	119 52-57
1965	Mogollones, Los	Cáceres	Guitart Aparicio, Cristobal	Siete siglos de trayectoria del castillo medieval en España	105 45-52
1966	Mogollones, Los	Cáceres	Ruibal Gil, Jose Antonio	Inventario de Fortificaciones de Cáceres (I)	109 54-56
1967	Mogrovejo, Torre (Camaleño)	Cantabr	Muñoz Jimenez, Jose Migu	Inventario de fortificaciones de la comunidad de Cantabria	112 30-33
1968	Moguer	Huelva	Rodríguez Achutequi, C. N.	Castillo de Moguer	105 25-28
1969	Mojadouro	Tras-os	Navareño Mateos, Antonio	La frontera fortificada, la línea de Extremadura y Castilla La Vieja con Portugal en el siglo XVIII	118 3-12
1970	Mola, Cast de la (Novelda)	Alicante	Ruibal Gil, Jose Antonio	Inventario de fortificaciones de Alicante	120 38-42
1971	Molí des Freres	Valencia	Sanchez-Gijón, Antonio	Interesante fresco sobre el sitio francés de Salsas	109 63
1972	Molina de Aragón	Guadala	Guitart Aparicio, Cristobal	Siete siglos de trayectoria del castillo medieval en España	105 45-52
1973	Molinicos	Albacete	Ruibal Gil, Juana Mª	Inventario de fortificaciones de Albacete	110- 94-95
1974	Molledo	Cantabr	Muñoz Jimenez, Jose Migu	Inventario de fortificaciones de la comunidad de Cantabria	112 30-33

	TOPÓNIMO	Prov/IsI	AUTOR	ARTÍCULO	NUM	PÁGIN
1975	Mombeltran	Ávila	Guitart Aparicio, Cristobal	Siete siglos de trayectoria del castillo medieval en España	105	45-58
1976	Monasterio	Badajoz	Ruibal Gil, Juana Mª	Inventario de Fortificaciones de Badajoz (I)	109	57-59
1977	Monasterio de Rodilla	Burgos	Muñoz Jimenez, Jose Migu	Los castillos del Condestable: fortalezas de la casa de Velasco en el norte de España (1315-1528)	117	17-30
1978	Monasterio, Torre (Salinas de Pisuergra)	Palencia	Ver Salinas de Pisuergra			
1979	Monastil, Torre (Elda)	Alicante	Ruibal Gil, Jose Antonio	Inventario de fortificaciones de Alicante	120	38-42
1980	Monastil, Torre (Elda)	Alicante	Vazquez Hernandez, Vicen	La Torre: Ejemplo de torre vigia en la frontera de los reinos de Valencia y Murcia, Via Augustea, en Sax	114	33-40
1981	Moncada	Valencia	Ruibal Gil, Jose Antonio	Inventario de Fortificaciones de Valencia	119	52-57
1982	Mondavio (Urbino)	Marcas	Cobos, Fdº y Castro, J. Ja.	La fortaleza de Salsas y la fortificación de transición española	110-	19-30
1983	Mendoñedo	Coruña	Carrero Santamaria Eduard	La fortaleza del obispo. El palacio episcopal urbano en Galicia en la edad media	119	3-12
1984	Monflorite	Huesca	Guitart Aparicio, Cristobal	Siete siglos de trayectoria del castillo medieval en España	105	45-58
1985	Monforte	Alentejo	Pla Ortiz de Urbina, Luis	La fortaleza de Ouguela y las otras defensas portuguesas frente a la Extremadura española	120	59-61
1986	Monforte de Lemos	Lugo	Guitart Aparicio, Cristobal	Siete siglos de trayectoria del castillo medieval en España	105	45-58
1987	Monforte de Lemos	Lugo	Mnez, E. Marin, J y Schnell	Noticias recopiladas y resumidas	117	79-82
1988	Monforte de Lemos	Lugo	Rodriguez Cao Celso	Torres señoriales de la Lima Alta (Orense): Estudio arquitectónico	107	55-62
1989	Monfortinho	Beira B.	Navareño Mateos, Antonio	La frontera fortificada, la línea de Extremadura y Castilla La Vieja con Portugal en el siglo XVIII	118	3-12
1990	Monfortinho	Beira B.	Pla Ortiz de Urbina, Luis	La fortaleza de Ouguela y las otras defensas portuguesas frente a la Extremadura española	120	59-61
1991	Monfragüe	Cáceres	Ruibal Gil, Jose Antonio	Inventario de Fortificaciones de Cáceres (I)	109	54-56
1992	Monleón	Salamar	Guitart Aparicio, Cristobal	Siete siglos de trayectoria del castillo medieval en España	105	45-58
1993	Monleón	Salamar	Ruibal, Amador	Restauración de una fortaleza: Sobradillo (Salamanca)	120	29-32
1994	Monovar	Alicante	Ruibal Gil, Jose Antonio	Inventario de fortificaciones de Alicante	120	38-42
1995	Monovar	Alicante	Vazquez Hernandez, Vicen	La Torre: Ejemplo de torre vigia en la frontera de los reinos de Valencia y Murcia, Via Augustea, en Sax	114	33-40
1996	Monroy	Cáceres	Guitart Aparicio, Cristobal	Siete siglos de trayectoria del castillo medieval en España	105	45-58
1997	Monroy	Cáceres	Ruibal Gil, Jose Antonio	Inventario de Fortificaciones de Cáceres (I)	109	54-56
1998	Mons Maior, Cast. de (La Albuera)	Badajoz	García Fitz, Francisco	Funciones bélicas de las fortificaciones en el medioevo extremeño	118	13-25
1999	Monsanto	Beira B.	Navareño Mateos, Antonio	La frontera fortificada, la línea de Extremadura y Castilla La Vieja con Portugal en el siglo XVIII	118	3-12
2000	Monsanto	Beira B.	Pla Ortiz de Urbina, Luis	La fortaleza de Ouguela y las otras defensas portuguesas frente a la Extremadura española	120	59-61
2001	Monsaraz	Alentejo	Pla Ortiz de Urbina, Luis	La fortaleza de Ouguela y las otras defensas portuguesas frente a la Extremadura española	120	59-61
2002	Monserrat	Valencia	Ruibal Gil, Jose Antonio	Inventario de Fortificaciones de Valencia	119	52-57
2003	Montalbán (Vizaya)	Vizcaya	Guitart Aparicio, Cristobal	Siete siglos de trayectoria del castillo medieval en España	105	45-58
2004	Montalbán, Castillo de (Toledo)	Toledo	Cooper, Edwar	La fortificación en Extremadura durante la consolidación del dominio cristiano	118	40-42
2005	Montalbán, Castillo de (Toledo)	Toledo	Guitart Aparicio, Cristobal	Siete siglos de trayectoria del castillo medieval en España	105	45-58
2006	Montalbo	Cuenca	Ruibal Gil, Jose Antonio	Inventario de restos fortificados de Cuenca (1ª Parte)	116	64-67
2007	Montalvao	Alentejo	Pla Ortiz de Urbina, Luis	La fortaleza de Ouguela y las otras defensas portuguesas frente a la Extremadura española	120	59-61
2008	Montánchez	Cáceres	Cooper, Edwar	La fortificación en Extremadura durante la consolidación del dominio cristiano	118	40-42
2009	Montánchez	Cáceres	García Fitz, Francisco	Funciones bélicas de las fortificaciones en el medioevo extremeño	118	13-25
2010	Montánchez	Cáceres	Guitart Aparicio, Cristobal	Siete siglos de trayectoria del castillo medieval en España	105	45-58
2011	Montánchez	Cáceres	Montaña Conchina, J. L. de	Sistemas defensivos y repoblación en Extremadura (Siglos XII-XIII)	108	23-34
2012	Montánchez	Cáceres	Ruibal Gil, Jose Antonio	Inventario de Fortificaciones de Cáceres (I)	109	54-56
2013	Montañana	Zaragoza	Guitart Aparicio, Cristobal	Siete siglos de trayectoria del castillo medieval en España	105	45-58
2014	Montblanc	Tarragor	Benayas, D y Martinez, E.	Recopilación de noticias sobre fortificación aparecidas en la prensa	115	65-71
2015	Montblanc	Tarragor	Benayas, Cuellar, Gallardo, e	Noticias de fortificación española (Sección de Investigación Castellológica de la A. E. A. C.)	116	47-50
2016	Monte Argentario	Toscana	Sanchez-Gijón, Antonio	Felipe II, el Mediterráneo e Italia: aprendizaje y experiencia: La fortificación como arte real (I)	110-	31-41
2017	Monte Argentario	Toscana	Sanchez-Gijón, Antonio	La fortificación como arte real (II). La acumulación de experiencias en tiempos de Felipe II.	112	17-29
2018	Monte Bernorio, Torre (Pomar de Valdivia)	Palencia	Ver Pomar de Valdivia			
2019	Monte Brasil (Terceira), Castillo de	Azores	Ver Azores			
2020	Monte Sacro (Cartagena), Batería de	Murcia	Rubio Paredes, Jose Mª	Historia del Frente de San José en la muralla de Carlos III en Cartagena	112	3-16
2021	Monteagudo de las Salinas	Cuenca	Ruibal Gil, Jose Antonio	Inventario de restos fortificados de Cuenca (1ª Parte)	116	64-67
2022	Monteagudo de las Vicarías	Soria	Cadiñanos Bardeci, Inoc.	Noticias de arquitectura fortificada en España (IV)	106	53-60
2023	Montealegre de Campos	Valladolid	Guitart Aparicio, Cristobal	Siete siglos de trayectoria del castillo medieval en España	105	45-58
2024	Montealegre del Castillo	Albacete	Ruibal Gil, Juana Mª	Inventario de fortificaciones de Albacete	110-	94-95
2025	Montealegre del Castillo	Albacete	Vazquez Hernandez, Vicen	La Torre: Ejemplo de torre vigia en la frontera de los reinos de Valencia y Murcia, Via Augustea, en Sax	114	33-40
2026	Montearagón	Huesca	Guitart Aparicio, Cristobal	Siete siglos de trayectoria del castillo medieval en España	105	45-58
2027	Montehano, Cast. de (Escalante)	Cantabr	Muñoz Jimenez, Jose Migu	Inventario de fortificaciones de la comunidad de Cantabria	112	30-33
2028	Montejo de la V. de la Sierra	Segovia	Cuellar Lázaro, Juan	Inventario de fortificaciones de Segovia	115	54-55
2029	Montemar, Casa-fort. (Algorfa)	Alicante	Ruibal Gil, Jose Antonio	Inventario de fortificaciones de Alicante	120	38-42
2030	Montemayor	Córdoba	Guitart Aparicio, Cristobal	Siete siglos de trayectoria del castillo medieval en España	105	45-58
2031	Montemayor (Alcaraz)	Albacete	Ruibal Gil, Juana Mª	Inventario de fortificaciones de Albacete	110-	94-95
2032	Montemolín	Badajoz	García Fitz, Francisco	Funciones bélicas de las fortificaciones en el medioevo extremeño	118	13-25
2033	Montemolín	Badajoz	Guitart Aparicio, Cristobal	Siete siglos de trayectoria del castillo medieval en España	105	45-58
2034	Montemolín	Badajoz	Montaña Conchina, J. L. de	Sistemas defensivos y repoblación en Extremadura (Siglos XII-XIII)	108	23-34
2035	Montemolín	Badajoz	Ruibal Gil, Juana Mª	Inventario de Fortificaciones de Badajoz (I)	109	57-59
2036	Monterrey	Orense	Guitart Aparicio, Cristobal	Siete siglos de trayectoria del castillo medieval en España	105	45-58
2037	Monterrubio	Segovia	Cuellar Lázaro, Juan	Inventario de fortificaciones de Segovia	115	54-55
2038	Montesa	Valencia	Benayas, Cuellar, Gallardo, e	Noticias de fortificación española (Sección de Investigación Castellológica de la A. E. A. C.)	116	47-50
2039	Montesa	Valencia	Guitart Aparicio, Cristobal	Siete siglos de trayectoria del castillo medieval en España	105	45-58
2040	Montesa	Valencia	Ruibal Gil, Jose Antonio	Inventario de Fortificaciones de Valencia	119	52-57
2041	Monfragüe, Castillo de (Cáceres)	Cáceres	Cooper, Edwar	La fortificación en Extremadura durante la consolidación del dominio cristiano	118	40-42
2042	Monfragüe, Castillo de (Cáceres)	Cáceres	García Fitz, Francisco	Funciones bélicas de las fortificaciones en el medioevo extremeño	118	13-25
2043	Monfragüe, Castillo de (Cáceres)	Cáceres	Montaña Conchina, J. L. de	Sistemas defensivos y repoblación en Extremadura (Siglos XII-XIII)	108	23-34
2044	Montiel	C. Real	Ruibal, Amador	Algunas fortalezas desaparecidas en el Campo de Montiel	112	61-64
2045	Montiel	C. Real	Ruibal, Amador	Noticias de arquitectura fortificada de España: Castillos de Torres y Los Santos de Maimona	109	49-50
2046	Montilla	Córdoba	Mnez, E. Marin, J y Schnell	Noticias recopiladas y resumidas	117	79-82
2047	Montizón	C. Real	Ruibal, Amador	Algunas fortalezas desaparecidas en el Campo de Montiel	112	61-64
2048	Montjuic	Barcelona	Espino López, Antº	El sitio de Barcelona de 1697. El último asedio en territorio hispano del siglo XVII	110-	75-80
2049	Montolo de Ojeda, Cast (Olmos de Ojeda)	Palencia	Ver Olmos de Ojeda			
2050	Montroy	Valencia	Ruibal Gil, Jose Antonio	Inventario de Fortificaciones de Valencia	119	52-57
2051	Montsoriu, Castillo de (Arbicies)	Gerona	Guitart Aparicio, Cristobal	Siete siglos de trayectoria del castillo medieval en España	105	45-58
2052	Montsoriu, Castillo de (Arbicies)	Gerona	Mnez, E. Marin, J y Schnell	Noticias recopiladas y resumidas	117	79-82
2053	Montsoriu, Castillo de (Arbicies)	Gerona	Ver Arbicies			
2054	Monza	Lombard	Sanchez-Gijón, Antonio	La fortificación en la defensa de Italia por Carlos V	116	3-12
2055	Monzón de Campos	Palencia	Cadiñanos Bardeci, Inoc.	Noticias de arquitectura fortificada en España (V)	107	43-54
2056	Monzón de Campos	Palencia	Guitart Aparicio, Cristobal	Siete siglos de trayectoria del castillo medieval en España	105	45-58
2057	Monzón de Campos	Palencia	Moreno Garcia, Rafael	Inventario de fortificaciones de la provincia de Palencia	113	66-67
2058	Mora	Toledo	Ruibal, Amador	Castillo de la Vieja Calatrava, en la provincia de Ciudad Real	106	53-60
2059	Mora de Ebro	Tarragor	Cadiñanos Bardeci, Inoc.	Noticias de arquitectura fortificada en España (IV)	106	53-60
2060	Mora de Rubielos	Teruel	Guitart Aparicio, Cristobal	Siete siglos de trayectoria del castillo medieval en España	105	45-58
2061	Mora, Torre La (Granja de Rocamora)	Alicante	Ruibal Gil, Jose Antonio	Inventario de fortificaciones de Alicante	120	38-42
2062	Moraira, Fortín de (Teulada)	Alicante	Ruibal Gil, Jose Antonio	Inventario de fortificaciones de Alicante	120	38-42
2063	Moraleja, La	Cáceres	Navareño Mateos, Antonio	La frontera fortificada, la línea de Extremadura y Castilla La Vieja con Portugal en el siglo XVIII	118	3-12
2064	Moraleja, La	Cáceres	Ruibal Gil, Jose Antonio	Inventario de Fortificaciones de Cáceres (I)	109	54-56
2065	Moratallaz (Manzanares), Castillo de	C. Real	Ruibal, Amador	Algunas fortalezas desaparecidas en el Campo de Montiel	112	61-64
2066	Moratalla	Murcia	Guitart Aparicio, Cristobal	Siete siglos de trayectoria del castillo medieval en España	105	45-58
2067	Morcillar, El (Molinicos)	Albacete	Ruibal Gil, Juana Mª	Inventario de fortificaciones de Albacete	110-	94-95
2068	Morella	Castelló	Guitart Aparicio, Cristobal	Siete siglos de trayectoria del castillo medieval en España	105	45-58

	TOPÓNIMO	Prov/Is	AUTOR	ARTÍCULO	NUM.	PAGIN.
2069	Morella	Castelló	Scnell, Pablo y Marín Julia	Noticias aparecidas en prensa	119	61-64
2070	Morella	Castelló	Terol Miller, Luis	El castillo de Cebolla, el Real Monasterio del Puig y la reconquista de Valencia	115	25-30
2071	Morera, La	Badajoz	Ruibal Gil, Juana Mª	Inventario de Fortificaciones de Badajoz (I)	109	57-58
2072	Moro, Cast del (Orcheta)	Alicante	Ruibal Gil, Jose Antonio	Inventario de fortificaciones de Alicante	120	38-42
2073	Moro, Torre (Torrevieja)	Alicante	Ruibal Gil, Jose Antonio	Inventario de fortificaciones de Alicante	120	38-42
2074	Morón de la Frontera	Sevilla	Guñart Aparicio, Cristobal	Siete siglos de trayectoria del castillo medieval en España	105	45-58
2076	Moropeche	Albacete	Ruibal Gil, Juana Mª	Inventario de fortificaciones de Albacete	110-	94-95
2076	Moros (Cartagena), Castillo de	Murcia	Rubio Paredes José Mª	Los castillos de Galeras y de Atalaya de Cartagena	108	3-22
2077	Moros (Cartagena), Castillo de	Murcia	Rubio Paredes, Jose Mª	Historia del Frente de San José en la muralla de Carlos III en Cartagena	112	3-16
2078	Moros, Castillo de (Ademuz)	Valencia	Ruibal Gil, Jose Antonio	Inventario de Fortificaciones de Valencia	119	52-57
2079	Morras (Albacete)	Albacete	Martínez Peñarroya, José	Patrimonio edilicio fortificado, aportaciones al origen prehistórico de los castillos españoles	113	57-64
2080	Morro (La Habana), Fortaleza del	Cuba	ver Habana, La			
2081	Morro (Puerto Rico), Fortaleza del	Puerto Rico	ver Puerto Rico			
2082	Mortara	Lombard	Sanchez-Gijón, Antonio	Felipe II, el Mediterráneo e Italia: aprendizaje y experiencia: La fortificación como arte real (I)	110-	31-41
2083	Mota (Aguilar de Campoo), Cast. de la	Palencia	ver Aguilar de Campoo			
2084	Mota (Medina del Campo), Castillo de	Valladolid	Cobos, Fdª y Castro, J. Ja.	La fortaleza de Salsas y la fortificación de transición española	110-	19-30
2085	Motyá	Sicilia	Ruibal, Amador	La fortificación en las colonias griegas en Sicilia	114	41-50
2086	Moura	Alentejo	Pla Ortiz de Urbina, Luis	La fortaleza de Ouguela y las otras defensas portuguesas frente a la Extremadura española	120	59-61
2087	Mourao	Alentejo	Durán Castellano, Fco Javier	Fortificaciones medievales de una ciudad de frontera: La villa de Olivenza	114	25-30
2088	Mourao	Alentejo	Pla Ortiz de Urbina, Luis	La fortaleza de Ouguela y las otras defensas portuguesas frente a la Extremadura española	120	59-61
2089	Moya	Cuenca	Barriga, Déb. y Checa, Cris	Castillo de Garcimuñoz	119	31-34
2090	Moya	Cuenca	Ruibal Gil, Jose Antonio	Inventario de restos fortificados de Cuenca (1ª Parte)	116	64-67
2091	Mozambique	Mozamb	Sanchez-Gijón, Antonio	La fortificación como arte real (III). La fortificación moderna ibérica en el mundo	114	11-22
2092	Muchamiel	Alicante	Ruibal Gil, Jose Antonio	Inventario de fortificaciones de Alicante	120	38-42
2093	Mueia, Cast. de la (Aras de Alpuente)	Valencia	Ruibal Gil, Jose Antonio	Inventario de Fortificaciones de Valencia	119	52-57
2094	Múlica	Vizcaya	González Gato, J. Aitor	Los otros castillos españoles: los castillos de Vizcaya/Bizkaia	119	21-30
2095	Mula	Murcia	Guñart Aparicio, Cristobal	Siete siglos de trayectoria del castillo medieval en España	105	45-58
2096	Mula	Murcia	Vazquez Hernandez, Vicen	La Torre: Ejemplo de torre vigia en la frontera de los reinos de Valencia y Murcia, Via Augustea, en Sax	114	33-40
2097	Mulas	Toledo	Schnell, Pablo	Notas sobre las fortificaciones islámicas de "La Muela de Agreda"	115	19-24
2098	Munera	Albacete	Ruibal Gil, Juana Mª	Inventario de fortificaciones de Albacete	110-	94-95
2099	Munguía	Vizcaya	González Gato, J. Aitor	Los otros castillos españoles: los castillos de Vizcaya/Bizkaia	119	21-30
2100	Muñatones	Vizcaya	González Gato, J. Aitor	Los otros castillos españoles: los castillos de Vizcaya/Bizkaia	119	21-30
2101	Muñatones	Vizcaya	Guñart Aparicio, Cristobal	Siete siglos de trayectoria del castillo medieval en España	105	45-58
2102	Mur, Cast. de (La Guardia de Noguera)	Lérida/L	Guñart Aparicio, Cristobal	Siete siglos de trayectoria del castillo medieval en España	105	45-58
2103	Murcia	Murcia	Benayas, D. y Martínez, E.	Recopilación de noticias sobre fortificación aparecidas en la prensa	115	65-71
2104	Murcia	Murcia	Benayas, Cuellar, Gallardo,	Noticias de fortificación española (Sección de Investigación Castleológica de la A.E.A.C.)	116	47-50
2105	Murcia	Murcia	Vazquez Hernandez, Vicen	La Torre: Ejemplo de torre vigia en la frontera de los reinos de Valencia y Murcia, Via Augustea, en Sax	114	33-40
2106	Murcia	Murcia	Villena, Leonardo	Castillos y armamento medievales en las Cantigas de Stª Mª y en la Cro. Troyana	105	39-44
2107	Murgados	Coruña	Scnell, Pablo y Marín Julia	Noticias aparecidas en prensa	119	61-64
2108	Muriel	Valladolid	Gonzalez, M. y Diaz, J.	Estructuras defensivas asociadas a despoblados en el norte de la provincia de Avila	109	51-53
2109	Muría	Alicante	Ruibal Gil, Jose Antonio	Inventario de fortificaciones de Alicante	120	38-42
2110	Muro (Helechosa-Bohonal)	Badajoz	Moreno, R. y Schnell, P.	Una fortificación prehistórica y medieval en la Siberia extremeña: El Peñón de Lares (Badajoz)	118	27-39
2111	Muro (Helechosa-Bohonal)	Badajoz	Ruibal Gil, Juana Mª	Inventario de Fortificaciones de Badajoz (II)	114	69
2112	Muro de Roda	Huesca	Guñart Aparicio, Cristobal	Siete siglos de trayectoria del castillo medieval en España	105	45-58
2113	Murta, Cast. de (Agost)	Alicante	Ruibal Gil, Jose Antonio	Inventario de fortificaciones de Alicante	120	38-42
2114	Murta, Cast. de La (Alcira)	Valencia	Ruibal Gil, Jose Antonio	Inventario de Fortificaciones de Valencia	119	52-57
2115	Murviédro (Lorca)	Murcia	Benayas, D. y Martínez, E.	Recopilación de noticias sobre fortificación, aparecidas en la prensa	115	65-71
2116	Murviédro/Sagunto	Valencia	Villena, Leonardo	Castillos y armamento medievales en las Cantigas de Stª Mª y en la Cro. Troyana	105	39-44
2117	Muxamel, Torre	Alicante	Jover F. J. y Menéndez J.L.	Las torres-refugio de la huerta de Alicante en el siglo XVI	107	15-24
2118	Muza, Torre (Benifayó)	Valencia	Ruibal Gil, Jose Antonio	Inventario de Fortificaciones de Valencia	119	52-57
2119	Nafda	Toledo	ver Vascos			
2120	Nápoles	Campan	Cobos, Fdª y Castro, J. Ja.	La fortaleza de Salsas y la fortificación de transición española	110-	19-30
2121	Nápoles	Campan	Sanchez-Gijón, Antonio	Felipe II, el Mediterráneo e Italia: aprendizaje y experiencia: La fortificación como arte real (I)	110-	31-41
2122	Nápoles	Campan	Sanchez-Gijón, Antonio	La fortificación como arte real (II). La acumulación de experiencias en tiempos de Felipe II.	112	17-29
2123	Nápoles	Campan	Sanchez-Gijón, Antonio	La fortificación en la defensa de Italia por Carlos V	116	3-12
2124	Nápoles	Campan	Villena, Leonardo	La fortificac. renacentista o de transición en España y sus dominios (Reyes Católicos a Felipe II)	110-	3-18
2126	Náquera, Torre (Serra)	Valencia	Ruibal Gil, Jose Antonio	Inventario de Fortificaciones de Valencia	119	52-57
2126	Narahío, Cast. de	Coruña	Scnell, Pablo y Marín Julia	Noticias aparecidas en prensa	119	61-64
2127	Narbona	Francia	Carrero Santamaría Eduard	La fortaleza del obispo. El palacio episcopal urbano en Galicia en la edad media	119	3-12
2128	Narboneta	Cuenca	Ruibal Gil, Jose Antonio	Inventario de restos fortificados de Cuenca (1ª Parte)	116	64-67
2129	Navarrés	Valencia	Ruibal Gil, Jose Antonio	Inventario de Fortificaciones de Valencia	119	52-57
2130	Navas de San Antonio	Segovia	Cuellar Lázaro, Juan	Inventario de fortificaciones de Segovia	115	54-55
2131	Navas de San Juan	Jaén	Honrubia Siles, Manuel	Las históricas y olvidadas piedras de Navas de San Juan (Jaén): La Estrella, Ero y Torre Alver	116	64-67
2132	Navas del Marqués, Las	Ávila	Villena, Leonardo	La fortificac. renacentista o de transición en España y sus dominios (Reyes Católicos a Felipe II)	110-	3-16
2133	Navatraserra	Badajoz	Ruibal Gil, Juana Mª	Inventario de Fortificaciones de Badajoz (II)	114	69
2134	Navidad (Cartagena), Fuerte de	Murcia	Rubio Paredes, Jose Mª	Historia del Frente de San José en la muralla de Carlos III en Cartagena	112	3-16
2135	Navidad(Cartagena), Fuerte de	Murcia	Rubio Paredes José Mª	Los castillos de Galeras y de Atalaya de Cartagena	108	3-22
2136	Naxos	Sicilia	Ruibal, Amador	La fortificación en las colonias griegas en Sicilia	114	41-50
2137	Negret, Torre (Benejama)	Alicante	Ruibal Gil, Jose Antonio	Inventario de fortificaciones de Alicante	120	38-42
2138	Nerpio	Albacete	Ruibal Gil, Juana Mª	Inventario de fortificaciones de Albacete	110-	94-95
2139	Nertóbriga (Fregenal de la Sierra)	Badajoz	Ruibal Gil, Juana Mª	Inventario de Fortificaciones de Badajoz (II)	114	69
2140	Nettuno, Bastion de la playa de	Latium	Sanchez-Gijón, Antonio	La fortificación en la defensa de Italia por Carlos V	116	3-12
2141	Nicolás Pina, Torre	Alicante	Jover F. J. y Menéndez J.L.	Las torres-refugio de la huerta de Alicante en el siglo XVI	107	15-24
2142	Nicolau, Torre (Alicante)	Alicante	Ruibal Gil, Jose Antonio	Inventario de fortificaciones de Alicante	120	38-42
2143	Niebla	Huelva	Cadiñanos Bardeci, Inc.	Noticias de arquitectura fortificada en España VII	112	55-60
2144	Niebla	Huelva	Guñart Aparicio, Cristobal	Siete siglos de trayectoria del castillo medieval en España	105	45-58
2146	Niebla	Huelva	Rodriguez Achutegui, C. N.	Castillo de Moguer	105	25-28
2146	Nijo (Kioto), Castillo de	Japón	ver Japón			
2147	Nisa	Alentejo	Pla Ortiz de Urbina, Luis	La fortaleza de Ouguela y las otras defensas portuguesas frente a la Extremadura española	120	59-61
2148	Niza	Francia	Sanchez-Gijón, Antonio	Felipe II, el Mediterráneo e Italia: aprendizaje y experiencia: La fortificación como arte real (I)	110-	31-41
2149	Niza	Francia	Sanchez-Gijón, Antonio	La fortificación en la defensa de Italia por Carlos V	116	3-12
2160	Nogales	Badajoz	Guñart Aparicio, Cristobal	Siete siglos de trayectoria del castillo medieval en España	105	45-58
2151	Nogales	Badajoz	Ruibal Gil, Juana Mª	Inventario de Fortificaciones de Badajoz (I)	109	57-59
2152	Nogalte, Castillo de (Puerto Lumbreras)	Murcia	ver Puerto Lumbreras (Murcia)			
2153	Noja	Cantabr	Muñoz Jimenez, Jose Migu	Inventario de fortificaciones de la comunidad de Cantabria	112	30-33
2154	Noja	Cantabr	Muñoz Jimenez, Jose Migu	Los castillos del Condestable: fortalezas de la casa de Velasco en el norte de España (1315-1528)	117	17-30
2155	Noja/Noli	Liguria	Sanchez-Gijón, Antonio	Felipe II, el Mediterráneo e Italia: aprendizaje y experiencia: La fortificación como arte real (I)	110-	31-41
2166	Nombre de Jesús (Chile)	Chile	ver Rey Don Felipe (Chile)			
2157	Nonaspe	Zaragoz	Cortés Borroy, Fco Javier	Torres ópticas de Aragón. Un ejemplo: la torre de Sástago (Zaragoza)	116	35-40
2168	Norwich	Inglaterr	Carrero Santamaría Eduard	La fortaleza del obispo. El palacio episcopal urbano en Galicia en la edad media	119	3-12
2169	Noudar	Alentejo	Durán Castellano, Fco Javier	Fortificaciones medievales de una ciudad de frontera: La villa de Olivenza	114	25-32
2160	Noudar	Alentejo	Pla Ortiz de Urbina, Luis	La fortaleza de Ouguela y las otras defensas portuguesas frente a la Extremadura española	120	59-61
2161	Novales, Torre (Amuero)	Cantabr	Muñoz Jimenez, Jose Migu	Inventario de fortificaciones de la comunidad de Cantabria	112	30-33
2162	Novelda	Alicante	Guñart Aparicio, Cristobal	Siete siglos de trayectoria del castillo medieval en España	105	45-58

	TOPÓNIMO	Prov/Is	AUTOR	ARTÍCULO	NI	PÁGIN
2163	Novelda	Alicante	Ruibal Gil, Jose Antonio	Inventario de fortificaciones de Alicante	120	38-42
2164	Novelda	Alicante	Vazquez Hernandez, Vicen	La Torre. Ejemplo de torre vigia en la frontera de los reinos de Valencia y Murcia. Via Augustea, en Sa	114	33-40
2165	Noviercas	Soria	Guitart Aparicio, Cristobal	Siete siglos de trayectoria del castillo medieval en España	105	45-58
2166	Nuñez, Casa-torre (Arenas de Iguña)	Cantabr	Muñoz Jimenez, Jose Migu	Inventario de fortificaciones de la comunidad de Cantabria	112	30-33
2167	Obano	Navarra	Guitart Aparicio, Cristobal	Siete siglos de trayectoria del castillo medieval en España	105	45-58
2168	Obeso, Torre (Rionansa)	Cantabr	Muñoz Jimenez, Jose Migu	Inventario de fortificaciones de la comunidad de Cantabria	112	30-33
2169	Obeso, Torre	Cantabr	Muñoz Jimenez, Jose Migu	La fortificación señorial en el N. de España: El Cond. de Castañeda, de los Manrique de Lara	109	25-34
2170	Ocillis, Castillo de (Medinaceli)	Soria	Moreno, R. y Schnell, P.	Una fortificación prehistórica y medieval en la Siberia extremeña: El Peñón de Lares (Badaioz)	118	27-39
2171	Oiakua, Casa-Torre (Oñali)	Guipuzc	ver Oñali			
2172	Oliero de las Fuentes		Montaña Conchina, J. L. de	Frntera, repoblación y arquitectura militar, Villas fortificadas en la transierra leonesa. (Sielos XII-XIII)	114	51-56
2173	Olite	Navarra	Guitart Aparicio, Cristobal	Siete siglos de trayectoria del castillo medieval en España	105	45-58
2174	Oliva	Valencia	Ruibal Gil, Jose Antonio	Inventario de Fortificaciones de Valencia	119	52-57
2175	Oliva de Mérida, La	Badajoz	Ruibal Gil, Juana Mª	Inventario de Fortificaciones de Badajoz (II)	114	69
2176	Oliva, La	Cáceres	Ruibal Gil, Jose Antonio	Inventario de Fortificaciones de Cáceres (I)	109	54-56
2177	Olivenza	Badajoz	Ruibal Gil, Juana Mª	Inventario de Fortificaciones de Badajoz (I)	109	57-59
2178	Olivenza	Alicante	Cooper, Edwar	La fortificación en Extremadura durante la consolidación del dominio cristiano	118	40-42
2179	Olivenza	Alicante	Durán Castellano, Fco Javier	Fortificaciones medievales de una ciudad de frontera: La villa de Olivenza	114	25-32
2180	Olivenza	Alicante	Guitart Aparicio, Cristobal	Siete siglos de trayectoria del castillo medieval en España	105	45-58
2181	Olivenza	Alicante	Navareño Mateos, Antonio	La frontera fortificada, la línea de Extremadura y Castilla La Vieja con Portugal en el siglo XVIII	118	3-12
2182	Olla, Torre (Marines, viejo)	Valencia	Ruibal Gil, Jose Antonio	Inventario de Fortificaciones de Valencia	119	52-57
2183	Ollerros de Pisuerga	Palencia	Moreno García, Rafael	Inventario de fortificaciones de la provincia de Palencia	113	66-67
2184	Olmédilla del Campo	Cuenca	Ruibal Gil, Jose Antonio	Inventario de restos fortificados de Cuenca (1ª Parte)	116	64-67
2185	Olmos de la Picaza	Cantabr	Muñoz Jimenez, Jose Migu	Los castillos del Condestable: fortalezas de la casa de Velasco en el norte de España (1315-1528)	117	17-30
2186	Olmos de Ojeda	Palencia	Moreno García, Rafael	Inventario de fortificaciones de la provincia de Palencia	113	66-67
2187	Olocau	Valencia	Ruibal Gil, Jose Antonio	Inventario de Fortificaciones de Valencia	119	52-57
2188	Olocayba, Cast de (Pedreguer)	Alicante	Ruibal Gil, Jose Antonio	Inventario de fortificaciones de Alicante	120	38-42
2189	Olvera	Cádiz	Guitart Aparicio, Cristobal	Siete siglos de trayectoria del castillo medieval en España	105	45-58
2190	Onda	Castelló	Guitart Aparicio, Cristobal	Siete siglos de trayectoria del castillo medieval en España	105	45-58
2191	Onda	Castelló	Melchor, J.M. y Benedito, J	El yacimiento arqueológico del castillo de Tales (Castellón)	120	33-37
2192	Onda	Castelló	Moreno García, Rafael	Noticias aparecidas en prensa	120	48-50
2193	Ondara	Alicante	Ruibal Gil, Jose Antonio	Inventario de fortificaciones de Alicante	120	38-42
2194	Onil	Alicante	Guitart Aparicio, Cristobal	Siete siglos de trayectoria del castillo medieval en España	105	45-58
2195	Onil	Alicante	Ruibal Gil, Jose Antonio	Inventario de fortificaciones de Alicante	120	38-42
2196	Onteniente/Ontinyent	Valencia	Ruibal Gil, Jose Antonio	Inventario de Fortificaciones de Valencia	119	52-57
2197	Onteniente/Ontinyent	Valencia	Vazquez Hernandez, Vicen	La Torre. Ejemplo de torre vigia en la frontera de los reinos de Valencia y Murcia. Via Augustea, en Sa	114	33-40
2198	Ontur	Albacete	Ruibal Gil, Juana Mª	Inventario de fortificaciones de Albacete	110-	94-95
2199	Oñate, Pal. de los Con. (Cevico de la T)	Palencia	ver Cevico de la Torre			
2200	Oñali	Guipuzc	Benayas, Cuellar, Gallardo, e	Noticias de fortificación española (Sección de Investigación Castellológica de la A. E. A. C.)	116	47-50
2201	O'parrote, Murallas de (Coruña, A)	Coruña	Moreno García, Rafael	Noticias aparecidas en prensa	120	48-50
2202	Oporto	Douro	Cortés, J.L. y Olivera Mª de	Vilvestre, Salamanca: Los castillos desaparecidos.	109	5-24
2203	Oporto	Douro	Muñoz García, M.A.	San Felices de los Gallegos (Salamanca). Análisis estratigráfico de la cerca vieja	106	21-33
2204	Oporto	Douro	Sanchez-Gijón, Antonio	La fortificación como arte real (II). La fortificación moderna ibérica en el mundo	114	11-22
2205	Orán	Argelia	Sanchez-Gijón, Antonio	Felipe II, el Mediterráneo e Italia: aprendizaje y experiencia: La fortificación como arte real (I)	110-	31-41
2206	Orán	Argelia	Sanchez-Gijón, Antonio	La fortificación como arte real (II). La acumulación de experiencias en tiempos de Felipe II	112	17-29
2207	Orán	Argelia	Sanchez-Gijón, Antonio	La fortificación en la defensa de Italia por Carlos V	116	3-12
2208	Orán	Argelia	Villena, Leonardo	La fortificac. renacentista o de transición en España y sus dominios (Reyes Católicos a Felipe II)	110-	3-18
2209	Orba	Alicante	Ruibal Gil, Jose Antonio	Inventario de fortificaciones de Alicante	120	38-42
2210	Orbetello	Toscana	Perbellini, Gianni	Los objetivos de una catalogación de fortalezas	106	35-40
2211	Orbetello	Toscana	Sanchez-Gijón, Antonio	Felipe II, el Mediterráneo e Italia: aprendizaje y experiencia: La fortificación como arte real (I)	110-	31-41
2212	Orbita, Torreón de (Arevalo)	Ávila	Gonzalez, M. y Diaz, J.	Estructuras defensivas asociadas a despoblados en el norte de ña provincia de Avila	109	51-53
2213	Orcera	Jaén	Cadifanos Bardeci, Inoc.	Noticias de arquitectura fortificada en España VII	112	55-60
2214	Orcheta	Alicante	Ruibal Gil, Jose Antonio	Inventario de fortificaciones de Alicante	120	38-42
2215	Orduña	Vizcaya	González Gato, J. Altor	Los otros castillos españoles: los castillos de Vizcaya/Bizkaia	119	21-30
2216	Orejón, Casa-torre (Potes)	Cantabr	Muñoz Jimenez, Jose Migu	Inventario de fortificaciones de la comunidad de Cantabria	112	30-33
2217	Orellana de la Sierra	Badajoz	Ruibal Gil, Juana Mª	Inventario de Fortificaciones de Badajoz (II)	114	69
2218	Orellana la Vieja	Badajoz	Ruibal Gil, Juana Mª	Inventario de Fortificaciones de Badajoz (I)	109	57-59
2219	Orense/Ourense	Orense/	Carrero Sanlamaría Eduard	La fortaleza del obispo. El palacio episcopal urbano en Galicia en la edad media	119	3-12
2220	Orense/Ourense	Orense/	Rodriguez Cao Celso	Torres señoriales de la Lima Alta (Orense): Estudio arquitectónico	107	55-62
2221	Oreto	C. Real	Ruibal, Amador	Castillo de la Vieja Calatrava, en la provincia de Ciudad Real	113	3-21
2222	Orgaz	Toledo	Ruibal, Amador	Castillo de la Vieja Calatrava, en la provincia de Ciudad Real	113	3-21
2223	Orihuela	Alicante	Ruibal Gil, Jose Antonio	Inventario de fortificaciones de Alicante	120	38-42
2224	Orihuela	Alicante	Vazquez Hernandez, Vicen	La Torre. Ejemplo de torre vigia en la frontera de los reinos de Valencia y Murcia. Via Augustea, en Sa	114	33-40
2225	Orippio (Dos Hermanas)	Sevilla	Martinez Peñarroya, José	Patrimonio edificio fortificado, aportaciones al origen prehistórico de los castillos españoles	113	57-64
2226	Oropesa	Toledo	Guitart Aparicio, Cristobal	Siete siglos de trayectoria del castillo medieval en España	105	45-58
2227	Oropesa	Toledo	Maquedano Carrasco, Bien	Mejorada y Villalba: dos castillos señoriales en el siglo XVI	108	35-46
2228	Osma	Soria	Cadifanos Bardeci, Inoc.	Noticias de arquitectura fortificada en España VII	112	55-60
2229	Osma	Soria	Castellanos Gómez, Juan	Aportación a la historia de la fortaleza califal de Gormaz	114	59-67
2230	Osma	Soria	Castro Troncoso, A.	La fortaleza de Gormaz	107	37-42
2231	Osma	Soria	Guitart Aparicio, Cristobal	Siete siglos de trayectoria del castillo medieval en España	105	45-58
2232	Osma	Soria	Muñoz Jimenez, Jose Migu	Los castillos del Condestable: fortalezas de la casa de Velasco en el norte de España (1315-1528)	117	17-30
2233	Osoorno	Palencia	Moreno García, Rafael	Inventario de fortificaciones de la provincia de Palencia	113	66-67
2234	Osoorno	Palencia	Muñoz Jimenez, José Migu	La fortificación señorial en el N. de España: El Cond. de Castañeda, de los Manrique de Lara	109	25-34
2235	Ossa de Montiel	Albacete	Ruibal Gil, Juana Mª	Inventario de fortificaciones de Albacete	110-	94-95
2236	Ostia	Latium	Cobos, Fdº y Castro, J. Ja	La fortaleza de Salsas y la fortificación de transición española	110-	19-30
2237	Ostia, Rocca d'	Latium	Sanchez-Gijón, Antonio	La fortificación en la defensa de Italia por Carlos V	116	3-12
2238	Otañes	Cantabr	Muñoz Jimenez, Jose Migu	Los castillos del Condestable: fortalezas de la casa de Velasco en el norte de España (1315-1528)	117	17-30
2239	Otañes, Torre (Castro-Urdiales)	Cantabr	Muñoz Jimenez, Jose Migu	Inventario de fortificaciones de la comunidad de Cantabria	112	30-33
2240	Otonel, Cast. de (Cortes de Pallas)	Valencia	Ruibal Gil, Jose Antonio	Inventario de Fortificaciones de Valencia	119	52-57
2241	Otranto	Apulia/P	Sanchez-Gijón, Antonio	Felipe II, el Mediterráneo e Italia: aprendizaje y experiencia: La fortificación como arte real (I)	110-	31-41
2242	Otranto	Apulia/P	Sanchez-Gijón, Antonio	La fortificación como arte real (II). La acumulación de experiencias en tiempos de Felipe II	112	17-29
2243	Otranto	Apulia/P	Sanchez-Gijón, Antonio	La fortificación en la defensa de Italia por Carlos V	116	3-12
2244	Oubigo, Castillo de	Orense/	Barroso Iglesias, Merc.	Las torres del valle de la Limia	115	25-30
2245	Ouguela	Alentejo	Pia Ortiz de Urbina, Luis	La fortaleza de Ouguela y las otras defensas portuguesas frente a la Extremadura española	120	59-61
2246	Ouguela	Alentejo	Pia Ortiz de Urbina, Luis	La fortaleza de Ouguela y las otras defensas portuguesas frente a la Extremadura española	120	59-61
2247	Outeiro	Tras-os	Navareño Mateos, Antonio	La frontera fortificada, la línea de Extremadura y Castilla La Vieja con Portugal en el siglo XVIII	118	3-12
2248	Outeiro de Duiños, Bateria de	Coruña	Rodriguez-Villasante Prieto	El castillo de san Felipe en la ría de Ferrol	110-	43-50
2249	Ovando-Ulloa (Cáceres), Pala-fort.	Cáceres	Ruibal Gil, Jose Antonio	Inventario de Fortificaciones de Cáceres (II)	114	68
2250	Padua	Véneto	Sanchez-Gijón, Antonio	La fortificación en la defensa de Italia por Carlos V	116	3-12
2251	Pajarón	Cuenca	Ruibal Gil, Jose Antonio	Inventario de restos fortificados de Cuenca (1ª Parte)	116	64-67
2252	Pajaroncillo	Cuenca	Ruibal Gil, Jose Antonio	Inventario de restos fortificados de Cuenca (1ª Parte)	116	64-67
2253	Palacio de la Roca (Badajoz)	Badajoz	Ruibal Gil, Juana Mª	Inventario de Fortificaciones de Badajoz (I)	109	57-59
2254	Palacio de los Condes (Cheles)	Badajoz	Ruibal Gil, Juana Mª	Inventario de Fortificaciones de Badajoz (I)	109	57-59
2255	Palacio Duques Feria (Zafra)	Badajoz	Ruibal Gil, Juana Mª	Inventario de Fortificaciones de Badajoz (I)	109	57-59
2256	Palacio Viejo (Aldea Centenera)	Cáceres	Ruibal Gil, Jose Antonio	Inventario de Fortificaciones de Cáceres (II)	114	68

	TOPÓNIMO	Prov/Is	AUTOR	ARTÍCULO	NUM	PÁGINA
2257	Palacio, Casa-fort del (Ondara)	Alicante	Ruibal Gil, Jose Antonio	Inventario de fortificaciones de Alicante	120	38-42
2258	Palacio, El (Alcoliarín)	Cáceres	Ruibal Gil, Jose Antonio	Inventario de Fortificaciones de Cáceres (I)	109	54-56
2259	Palacios de Goda	Zamora	Gonzalez, M. y Diaz, J.	Estructuras defensivas asociadas a despoblados en el norte de ña provincia de Avila	109	51-53
2260	Palacios, Motilla de los	C. Real	Martinez Peñarroya, José	Patrimonio edificio fortificado, aportaciones al origen prehistórico de los castillos españoles	113	57-64
2261	Palafolls	Barcelona	Guitart Aparicio, Cristobal	Siete siglos de trayectoria del castillo medieval en España	105	45-58
2262	Palamós	Gerona	Espino López, Ant ^o	El sitio de Barcelona de 1697. El último asedio en territorio hispano del siglo XVII	110	75-80
2263	Palazuelos (Mamblás), Torre	Ávila	Gonzalez, M. y Diaz, J.	Estructuras defensivas asociadas a despoblados en el norte de ña provincia de Avila	109	51-53
2264	Palencia	Palencia	Cadiñanos Bardeci, Inoc.	Noticias de arquitectura fortificada en España (IV)	106	53-60
2265	Palencia	Palencia	Carrero Santamaría Eduard	La fortaleza del obispo. El palacio episcopal urbano en Galicia en la edad media	119	3-12
2266	Palencia	Palencia	Cortés, J.L. y Olivera M ^o de	Vilvestre, Salamanca: Los castillos desaparecidos.	109	5-24
2267	Palencia	Palencia	Moreno García, Rafael	Inventario de fortificaciones de la provincia de Palencia	113	66-67
2268	Palenzuela	Palencia	Moreno García, Rafael	Inventario de fortificaciones de la provincia de Palencia	113	66-67
2269	Palermo	Sicilia	Sanchez-Gijón, Antonio	Felipe II, el Mediterráneo e Italia: aprendizaje y experiencia: La fortificación como arte real (I)	110	31-41
2270	Palermo	Sicilia	Sanchez-Gijón, Antonio	La fortificación como arte real (II). La acumulación de experiencias en tiempos de Felipe II.	112	17-29
2271	Palermo	Sicilia	Villena, Leonardo	La fortificac. renacentista o de transición en España y sus dominios (Reyes Católicos a Felipe II)	110	3-18
2272	Palma de Gandía	Valencia	Ruibal Gil, Jose Antonio	Inventario de Fortificaciones de Valencia	119	52-57
2273	Palma de Mallorca	Mallorca	Benayas, Cuellar, Gallardo, e	Noticias de fortificación española (Sección de Investigación Castellológica de la A.E.A.C.)	116	47-50
2274	Palma de Mallorca	Mallorca	Guitart Aparicio, Cristobal	Siete siglos de trayectoria del castillo medieval en España	105	45-58
2275	Palma, Cast. de la (Murgados)	Coruña	Scnell, Pablo y Marin Julia	Noticias aparecidas en prensa	119	61-64
2276	Palma, Fuerte de La	Coruña	Rodriguez-Villasante Prieto	El castillo de san Felipe en la ría de Ferrol	110	43-50
2277	Palomares del Campo	Cuenca	Ruibal Gil, Jose Antonio	Inventario de restos fortificados de Cuenca (1 ^a Parte)	116	64-67
2278	Palomas, Las (Aliseda)	Cáceres	Ruibal Gil, Jose Antonio	Inventario de Fortificaciones de Cáceres (II)	109	54-56
2279	Palombar, Torre (Elche)	Alicante	Ruibal Gil, Jose Antonio	Inventario de fortificaciones de Alicante	120	38-42
2280	Palomero	Cáceres	Montaña Conchina, J. L. de	Frontera, repoblación y arquitectura militar, Villas fortificadas en la transierra leonesa. (Siglos XII-XIII)	114	51-56
2281	Palomero	Cáceres	Montaña Conchina, J.L. de	Sistemas defensivos y repoblación en Extremadura (Siglos XII-XIII)	108	23-34
2282	Palos	Huelva	Rodriguez Achutegui, C. N.	Castillo de Moguer	105	25-28
2283	Pambre	Orense	Guitart Aparicio, Cristobal	Siete siglos de trayectoria del castillo medieval en España	105	45-58
2284	Pamplona/Iruñea	Navarra	Benayas, Cuellar, Gallardo, e	Noticias de fortificación española (Sección de Investigación Castellológica de la A.E.A.C.)	116	47-50
2285	Pamplona/Iruñea	Navarra	Cadiñanos Bardeci, Inoc.	Noticias de arquitectura fortificada en España (IV)	106	53-60
2286	Pamplona/Iruñea	Navarra	Carrero Santamaría Eduard	La fortaleza del obispo. El palacio episcopal urbano en Galicia en la edad media	119	3-12
2287	Pamplona/Iruñea	Navarra	Martinez de Dios, Emil.	Noticias de Fortificación española	117	68-70
2288	Pamplona/Iruñea	Navarra	Sanchez-Gijón, Antonio	Felipe II, el Mediterráneo e Italia: aprendizaje y experiencia: La fortificación como arte real (I)	110	31-41
2289	Pamplona/Iruñea	Navarra	Scnell, Pablo y Marin Julia	Noticias aparecidas en prensa	119	61-64
2290	Panamá	Panamá	Sanchez-Gijón, Antonio	La fortificación como arte real (III). La fortificación moderna ibérica en el mundo	114	11-22
2291	Panamá	Panamá	Villena, Leonardo	La fortificac. renacentista o de transición en España y sus dominios (Reyes Católicos a Felipe II)	110	3-18
2292	Pano	Huesca	Guitart Aparicio, Cristobal	Siete siglos de trayectoria del castillo medieval en España	105	45-58
2293	Panormo	Sicilia	Ruibal, Amador	La fortificación en las colonias griegas en Sicilia	114	41-50
2294	Papauvas (Aljaraque)	Huelva	Martinez Peñarroya, José	Patrimonio edificio fortificado, aportaciones al origen prehistórico de los castillos españoles	113	57-64
2295	Paracuellos de la Vega (Cuenca)	Cuenca	Ruibal Gil, Jose Antonio	Inventario de restos fortificados de Cuenca (1 ^a Parte)	116	64-67
2296	Paradilla del Alcor	Palencia	Moreno García, Rafael	Inventario de fortificaciones de la provincia de Palencia	113	66-67
2297	Parajola, Batería de la (Cartagena)	Murcia	Benayas, David A.	La arquitectura militar contemporánea	117	53-54
2298	Parcent, Torre (Santillana del M.)	Cantabr	Muñoz Jimenez, Jose Migu	Inventario de fortificaciones de la comunidad de Cantabria	112	30-33
2299	Parma	Emilia-R	Sanchez-Gijón, Antonio	La fortificación en la defensa de Italia por Carlos V	116	3-12
2300	Parra, La	Montaña Conchina, J. L. de	Frontera, repoblación y arquitectura militar, Villas fortificadas en la transierra leonesa. (Siglos XII-XIII)	114	51-56	
2301	Parra, Torre la (Santillana del M.)	Cantabr	Muñoz Jimenez, Jose Migu	Inventario de fortificaciones de la comunidad de Cantabria	112	30-33
2302	Parroquia, Torre la (S. Vicente de la B.)	Cantabr	Muñoz Jimenez, Jose Migu	Inventario de fortificaciones de la comunidad de Cantabria	112	30-33
2303	Pasajes/Pasaia	Guipuzc	Cadiñanos Bardeci, Inoc.	Noticias de arquitectura fortificada en España (VIII)	119	58-60
2304	Paterna	Valencia	Ruibal Gil, Jose Antonio	Inventario de Fortificaciones de Valencia	119	52-57
2305	Paterna de Madera	Albacete	Ruibal Gil, Juana M ^a	Inventario de fortificaciones de Albacete	110	94-95
2306	Paterno (Albaladejo), Castillo de	C. Real	Ruibal, Amador	Algunas fortalezas desaparecidas en el Campo de Montiel	112	61-64
2307	Paulés	Albacete	Ruibal Gil, Juana M ^a	Inventario de fortificaciones de Albacete	110	94-95
2308	Paulinas, Torre (Alicante)	Alicante	Ruibal Gil, Jose Antonio	Inventario de fortificaciones de Alicante	120	38-42
2309	Pavia	Lombard	Sanchez-Gijón, Antonio	Felipe II, el Mediterráneo e Italia: aprendizaje y experiencia: La fortificación como arte real (I)	110	31-41
2310	Pavia (Filipinas), Iglesia fortificada de	Filipinas	ver Filipinas			
2311	Pedraza de la Sierra	Segovia	Cooper, Edwar	La fortificación en Extremadura durante la consolidación del dominio cristiano	118	40-42
2312	Pedraza de la Sierra	Segovia	Cuellar Lázaro, Juan	Inventario de fortificaciones de Segovia	115	54-55
2313	Pedraza de la Sierra	Segovia	Guitart Aparicio, Cristobal	Siete siglos de trayectoria del castillo medieval en España	105	45-58
2314	Pedraza de la Sierra	Segovia	Muñoz Jimenez, Jose Migu	Los castillos del Condestable: fortalezas de la casa de Velasco en el norte de España (1315-1528)	117	17-30
2315	Pedreguer	Alicante	Ruibal Gil, Jose Antonio	Inventario de fortificaciones de Alicante	120	38-42
2316	Pedrizas, Fuerte de las (Bicorp)	Valencia	Ruibal Gil, Jose Antonio	Inventario de Fortificaciones de Valencia	119	52-57
2317	Pedroche, Cast. de (Córdoba)	Córdoba	Ruibal, Amador	Las fortalezas del Vizc. de La Puebla y el Señorío de Capilla, obras señoriales del medievo final Extrem	118	43-65
2318	Pego	Alicante	Ruibal Gil, Jose Antonio	Inventario de fortificaciones de Alicante	120	38-42
2319	Pelayo Velidiz, Atalaya de	Montaña Conchina, J.L. de	Sistemas defensivos y repoblación en Extremadura (Siglos XII-XIII)	108	23-34	
2320	Pelma, Castro de (Chulilla)	Valencia	Ruibal Gil, Jose Antonio	Inventario de Fortificaciones de Valencia	119	52-57
2321	Pena	Orense	Rodriguez Cao Celso	Torres señoriales de la Lima Alta (Orense): Estudio arquitectónico	107	55-62
2322	Pena, Torre	Orense	Barroso Iglesias, Merc.	Las torres del valle de la Limia	115	25-30
2323	Penagos	Cantabr	Muñoz Jimenez, Jose Migu	Inventario de fortificaciones de la comunidad de Cantabria	112	30-33
2324	Penagos	Cantabr	Muñoz Jimenez, Jose Migu	Los castillos del Condestable: fortalezas de la casa de Velasco en el norte de España (1315-1528)	117	17-30
2325	Penáguila	Alicante	Ruibal Gil, Jose Antonio	Inventario de fortificaciones de Alicante	120	38-42
2326	Penamacor	Beira B.	Navareño Mateos, Antonio	La frontera fortificada, la línea de Extremadura y Castilla La Vieja con Portugal en el siglo XVIII	118	3-12
2327	Penamacor	Beira B.	Pla Ortiz de Urbina, Luis	La fortaleza de Ouguela y las otras defensas portuguesas frente a la Extremadura española	120	59-61
2328	Penelles, Cast. de (Coceina)	Alicante	Ruibal Gil, Jose Antonio	Inventario de fortificaciones de Alicante	120	38-42
2329	Penha Garcia	Beira	Navareño Mateos, Antonio	La frontera fortificada, la línea de Extremadura y Castilla La Vieja con Portugal en el siglo XVIII	118	3-12
2330	Penha Garcia	Beira	Pla Ortiz de Urbina, Luis	La fortaleza de Ouguela y las otras defensas portuguesas frente a la Extremadura española	120	59-61
2331	Pennam Rubearn	C. Real	ver Peñarroya			
2332	Penya Roja, Batería de la (Alcudia)	Mallorca	Segura Salado, Josep	La fortificación de la Penya Roja (Alcudia, Mallorca)	116	27-34
2333	Peña de Frey Domingo	Cáceres	Ruibal Gil, Jose Antonio	Inventario de Fortificaciones de Cáceres (I)	109	54-56
2334	Peña de San Pedro	Albacete	Ruibal Gil, Juana M ^a	Inventario de fortificaciones de Albacete	110	94-95
2335	Peña del Acero	Cáceres	Ruibal Gil, Jose Antonio	Inventario de Fortificaciones de Cáceres (I)	109	54-56
2336	Peña Gallina, Castro de (Valle de Lana)	Navarra	ver Valle de la Lana			
2337	Peña Roja, Cast. de (Sumacárcer)	Valencia	Ruibal Gil, Jose Antonio	Inventario de Fortificaciones de Valencia	119	52-57
2338	Peña, La (Castilblanco)	Badajoz	Ruibal Gil, Juana M ^a	Inventario de Fortificaciones de Badajoz (II)	114	69
2339	Peñafiel	Valladol	Benayas, D y Martinez, E.	Recopilación de noticias sobre fortificación aparecidas en la prensa	115	65-71
2340	Peñafiel	Valladol	Castellanos Gómez, Juan	Aportación a la historia de la fortaleza califal de Gormaz	114	59-67
2341	Peñafiel	Valladol	Cortés, J.L. y Olivera M ^o de	Vilvestre, Salamanca: Los castillos desaparecidos.	109	5-24
2342	Peñafiel	Valladol	Guitart Aparicio, Cristobal	Siete siglos de trayectoria del castillo medieval en España	105	45-58
2343	Peñafiel	Valladol	Montaña Conchina, J.L. de	Sistemas defensivos y repoblación en Extremadura (Siglos XII-XIII)	108	23-34
2344	Peñafiel	Valladol	Repiso Cobo, Salvador	El castillo de Curiel (Valladolid)	106	3-20
2345	Peñafiel	Valladol	Villena, Leonardo	Castillos de la Hoz del Júcar	107	3-13
2346	Peñafior	C. Real	Martín Montes, M. A.	El Alcazar Real de Valladolid	105	29-39
2347	Peñafior	C. Real	Ruibal, Amador	Algunas fortalezas desaparecidas en el Campo de Montiel	112	61-64
2348	Peñalba de Avila	Ávila	Gonzalez, M. y Diaz, J.	Estructuras defensivas asociadas a despoblados en el norte de ña provincia de Avila	109	51-53
2349	Peñamellera	Asturias	Muñoz Jimenez, José Migu	La fortificación señorial en el N. de España: El Cond. de Castañeda, de los Manrique de Lara	109	25-34
2350	Peñaranda de Duero	Burgos	Cadiñanos Bardeci, Inoc.	Noticias de arquitectura fortificada en España (VI)	108	55-62

	TOPÓNIMO	Prov/Is/	AUTOR	ARTÍCULO	NUM	PÁGINA
2351	Peñaranda de Duero	Burgos	Guitart Aparicio, Cristobal	Siete siglos de trayectoria del castillo medieval en España	105	45-58
2352	Peñaranda de Duero	Burgos	Moreno García, Rafael	Noticias aparecidas en prensa	120	48-50
2353	Peñarroya	C. Real	Molero García, Jesús	Fortificaciones Sanjuanistas en La Mancha: los cuatro castillos de la ribera del Guadiana	115	3-18
2354	Peñarrubia	Cantabr	Muñoz Jimenez, Jose Migu	Inventario de fortificaciones de la comunidad de Cantabria	112	30-33
2355	Peñas de Carazo	Cantabr	Muñoz Jimenez, Jose Migu	Los castillos del Condestable: fortalezas de la casa de Velasco en el norte de España (1315-1528)	117	17-30
2356	Peñíscola	Castelló	Terol Miller, Luis	El castillo de Cebolla, el Real Monasterio del Puig y la reconquista de Valencia	115	25-30
2357	Peñíscola	Castelló	Guitart Aparicio, Cristobal	Siete siglos de trayectoria del castillo medieval en España	105	45-58
2358	Peñíscola	Castelló	Sanchez-Gijón, Antonio	La fortificación como arte real (II). La acumulación de experiencias en tiempos de Felipe II	112	17-29
2359	Peñón de Alcalá, Torre (Guadalest)	Alicante	Ruibal Gil, Jose Antonio	Inventario de fortificaciones de Alicante	120	38-42
2360	Peñón de Lares, Fortaleza del (Galizuel)	Badajoz	ver Lares, Castillo de			
2361	Peñón del Pez (Capilla)	Badajoz	Ruibal Gil, Juana M ^a	Inventario de Fortificaciones de Badajoz (II)	114	69
2362	Peñón del Pez, Castro de (Capilla)	Badajoz	Moreno, R. y Schnell, P.	Una fortificación prehistórica y medieval en la Siberia extremeña: El Peñón de Lares (Badajoz)	118	27-39
2363	Peñón del Rey, Castro del (Villena)	Alicante	Ruibal Gil, Jose Antonio	Inventario de fortificaciones de Alicante	120	38-42
2364	Peracense	Teruel	Guitart Aparicio, Cristobal	Siete siglos de trayectoria del castillo medieval en España	105	45-58
2365	Peraleda de San Román	Cáceres	Ruibal Gil, Jose Antonio	Inventario de Fortificaciones de Cáceres (I)	109	54-56
2366	Peralta	Navarra	Guitart Aparicio, Cristobal	Siete siglos de trayectoria del castillo medieval en España	105	45-58
2367	Perarrúa	Huesca	Guitart Aparicio, Cristobal	Siete siglos de trayectoria del castillo medieval en España	105	45-58
2368	Peratallada	Gerona	Guitart Aparicio, Cristobal	Siete siglos de trayectoria del castillo medieval en España	105	45-58
2369	Peregil, isla de	Ceuta	ver Ceuta			
2370	Perelada	Cantabr	Guitart Aparicio, Cristobal	Siete siglos de trayectoria del castillo medieval en España	105	45-58
2371	Pero Niño, Torre	Cantabr	Muñoz Jimenez, José Migu	La fortificación señorial en el N. de España: El Cond. de Castañeda, de los Manrique de Lara	109	25-34
2372	Perosillo	Segovia	Cuellar Lázaro, Juan	Inventario de fortificaciones de Segovia	115	54-55
2373	Perpiñán	Francia	Cobos, Fd ^o y Castro, J. Ja	La fortaleza de Salsas y la fortificación de transición española	110-	19-30
2374	Perpiñán	Francia	Sanchez-Gijón, Antonio	Felipe II, el Mediterráneo e Italia: aprendizaje y experiencia: La fortificación como arte real (I)	110-	31-41
2375	Perpiñán	Francia	Sanchez-Gijón, Antonio	Interesante fresco sobre el sitio francés de Salses	109	63
2376	Perpiñán	Francia	Sanchez-Gijón, Antonio	La fortificación como arte real (II). La acumulación de experiencias en tiempos de Felipe II.	112	17-29
2377	Perpiñán	Francia	Terol Miller, Luis	Salses, eslabón de la estrategia exterior en la coron de España	120	20-28
2378	Perpuchent, Cast. de (Lorcha)	Alicante	Ruibal Gil, Jose Antonio	Inventario de fortificaciones de Alicante	120	38-42
2379	Pesaro	Marcas	Sanchez-Gijón, Antonio	La fortificación en la defensa de Italia por Carlos V	116	3-12
2380	Pescara	Abruzzo	Perbellini, Gianni	Los objetivos de una catalogación de fortalezas	106	35-40
2381	Pescara	Abruzzo	Sanchez-Gijón, Antonio	Felipe II, el Mediterráneo e Italia: aprendizaje y experiencia: La fortificación como arte real (I)	110-	31-41
2382	Petrel/Petret	Alicante	Moreno García, Rafael	Noticias aparecidas en prensa	120	48-50
2383	Petrel/Petret	Alicante	Ruibal Gil, Jose Antonio	Inventario de fortificaciones de Alicante	120	38-42
2384	Petrel/Petret	Alicante	Vazquez Hernandez, Vicen	La Torre: Ejemplo de torre vigía en la frontera de los reinos de Valencia y Murcia, Via Augustea en Sax	114	33-40
2385	Petrés	Valencia	Ruibal Gil, Jose Antonio	Inventario de Fortificaciones de Valencia	119	52-57
2386	Piacenza	Emilia-R	Sanchez-Gijón, Antonio	La fortificación en la defensa de Italia por Carlos V	116	3-12
2387	Piamonté	Piamont	Sanchez-Gijón, Antonio	La fortificación como arte real (III). La acumulación de experiencias en tiempos de Felipe II.	112	17-29
2388	Picachos, Los (Cartagena)	Murcia	Rubio Paredes José M ^a	Los castillos de Galeras y de Atalaya de Cartagena	108	3-22
2389	Picassent	Valencia	Ruibal Gil, Jose Antonio	Inventario de Fortificaciones de Valencia	119	52-57
2390	Pico de Velasco	Cantabr	Muñoz Jimenez, Jose Migu	Los castillos del Condestable: fortalezas de la casa de Velasco en el norte de España (1315-1528)	117	17-30
2391	Pico del Castillo, Castro de (Otañes).	Cantabr	Muñoz Jimenez, Jose Migu	Inventario de fortificaciones de la comunidad de Cantabria	112	30-33
2392	Picó, Torre	Alicante	Jover F.J. y Menéndez J.L.	Las torres-refugio de la huerta de Alicante en el siglo XVI	107	15-24
2393	Picó, Torre (Alicante)	Alicante	Ruibal Gil, Jose Antonio	Inventario de fortificaciones de Alicante	120	38-42
2394	Piedra, Cast. de (Sax)	Alicante	Ruibal Gil, Jose Antonio	Inventario de fortificaciones de Alicante	120	38-42
2395	Piedrabuena	C. Real	Ruibal, Amador	Algunas fortalezas desaparecidas en el Campo de Montiel	112	61-64
2396	Piedrabuena	C. Real	Ruibal, Amador	La Torre de Abraham (Ciudad Real)	115	43-46
2397	Piedrabuena, Cast. de (Alburquerque)	Badajoz	Guitart Aparicio, Cristobal	Siete siglos de trayectoria del castillo medieval en España	105	45-58
2398	Piedrabuena, Castillo de (Alburquerque)	Badajoz	Cooper, Edwar	La fortificación en Extremadura durante la consolidación del dominio cristiano	118	40-42
2399	Piedrabuena, Castillo de (Alburquerque)	Badajoz	García Fitz, Francisco	Funciones bélicas de las fortificaciones en el medioevo extremeño	118	13-25
2400	Piedrabuena, Castillo de (Alburquerque)	Badajoz	Ruibal Gil, Juana M ^a	Inventario de Fortificaciones de Badajoz (I)	109	57-59
2401	Piedrahita, Torre (Linares)	Cantabr	Muñoz Jimenez, Jose Migu	Inventario de fortificaciones de la comunidad de Cantabria	112	30-33
2402	Piedras Albas	Cáceres	Ruibal Gil, Jose Antonio	Inventario de Fortificaciones de Cáceres (I)	109	54-56
2403	Pielagos	Cantabr	Muñoz Jimenez, Jose Migu	Inventario de fortificaciones de la comunidad de Cantabria	112	30-33
2404	Pieño (Bielva), Torre	Cantabr	Muñoz Jimenez, José Migu	La fortificación señorial en el N. de España: El Cond. de Castañeda, de los Manrique de Lara	109	25-34
2405	Pilar de la Horadada	Alicante	Ruibal Gil, Jose Antonio	Inventario de fortificaciones de Alicante	120	38-42
2406	Piles	Valencia	Ruibal Gil, Jose Antonio	Inventario de Fortificaciones de Valencia	119	52-57
2407	Pileta, Cast. de la (Cortes de Pallas)	Valencia	Ruibal Gil, Jose Antonio	Inventario de Fortificaciones de Valencia	119	52-57
2408	Pilló, Castillo de (Albalat des Torongers)	Valencia	Ruibal Gil, Jose Antonio	Inventario de Fortificaciones de Valencia	119	52-57
2409	Pina	Palencia	Muñoz Jimenez, José Migu	La fortificación señorial en el N. de España: El Cond. de Castañeda, de los Manrique de Lara	109	25-34
2410	Pina de Campos	Palencia	Moreno García, Rafael	Inventario de fortificaciones de la provincia de Palencia	113	66-67
2411	Piner, Torre (Elche)	Alicante	Ruibal Gil, Jose Antonio	Inventario de fortificaciones de Alicante	120	38-42
2412	Pinilla de los Barruecos	Cantabr	Muñoz Jimenez, Jose Migu	Los castillos del Condestable: fortalezas de la casa de Velasco en el norte de España (1315-1528)	117	17-30
2413	Pinto	Madrid	Cadifanos Bardeci, Inoc.	Noticias de arquitectura fortificada en España (V)	107	43-54
2414	Pinto	Madrid	Guitart Aparicio, Cristobal	Siete siglos de trayectoria del castillo medieval en España	105	45-58
2415	Piñeres, Cast. de (Peñarrubia)	Cantabr	Muñoz Jimenez, Jose Migu	Inventario de fortificaciones de la comunidad de Cantabria	112	30-33
2416	Piombino	Toscana	Perbellini, Gianni	Los objetivos de una catalogación de fortalezas	106	35-40
2417	Piombino	Toscana	Sanchez-Gijón, Antonio	La fortificación como arte real (III). La fortificación moderna ibérica en el mundo	114	11-22
2418	Piornal (Cáceres)	Cáceres	Martínez, E. y Ciria, J.I.	Castillos en Internet (Extremadura)	118	76
2419	Pioz	Guadala	Guitart Aparicio, Cristobal	Siete siglos de trayectoria del castillo medieval en España	105	45-58
2420	Piqueras del Castillo	Cuenca	Ruibal Gil, Jose Antonio	Inventario de restos fortificados de Cuenca (1 ^a Parte)	116	64-67
2421	Pireo, El	Atica	Ruibal, Amador	La fortificación en las colonias griegas en Sicilia	114	41-50
2422	Pitiusas, Las islas	Balears	Posadas, Eduardo J.	Cinco Iglesias Fortificadas de las Islas Pitiusas	117	31-38
2423	Pizarro, Casa de los	Cáceres	Ruibal Gil, Jose Antonio	Inventario de Fortificaciones de Cáceres (I)	109	54-56
2424	Placiá, Torre (Alicante)	Alicante	Ruibal Gil, Jose Antonio	Inventario de fortificaciones de Alicante	120	38-42
2425	Planas	Alicante	Ruibal Gil, Jose Antonio	Inventario de fortificaciones de Alicante	120	38-42
2426	Plasencia	Cáceres	Benayas, Cuellar, Gallardo, e	Noticias de fortificación española (Sección de Investigación Castellológica de la A. E. A. C.)	116	47-50
2427	Plasencia	Cáceres	Cadifanos Bardeci, Inoc.	Noticias de arquitectura fortificada en España (VIII)	119	58-60
2428	Plasencia	Cáceres	Cooper, Edwar	La fortificación en Extremadura durante la consolidación del dominio cristiano	118	40-42
2429	Plasencia	Cáceres	Cortés, J.L. y Olivera M ^a de	Vilvestre, Salamanca: Los castillos desaparecidos.	109	5-24
2430	Plasencia	Cáceres	García Fitz, Francisco	Funciones bélicas de las fortificaciones en el medioevo extremeño	118	13-25
2431	Plasencia	Cáceres	Martínez, E. y Ciria, J.I.	Castillos en Internet (Extremadura)	118	76
2432	Plasencia	Cáceres	Montaña Conchina, J. L. de	Frntera, repoblación y arquitectura militar, Villas fortificadas en la transierra leonesa. (Siglos XII-XIII)	114	51-56
2433	Plasencia	Cáceres	Montaña Conchina, J.L. de	Sistemas defensivos y repoblación en Extremadura (Siglos XII-XIII)	108	23-34
2434	Plasencia	Cáceres	Navareño Mateos, Antonio	La frontera fortificada, la línea de Extremadura y Castilla La Vieja con Portugal en el siglo XVIII	118	3-12
2435	Plasencia	Cáceres	Ruibal Gil, Jose Antonio	Inventario de Fortificaciones de Cáceres (I)	109	54-56
2436	Plasencia	Cáceres	Ruibal, Amador	Las fortalezas del Vizc. de La Puebla y el Señorío de Capilla, obras señoriales del medioevo final Extrem	118	43-65
2437	Plasencia	Cáceres	Villena, Leonardo	Castillos y armamento medievales en las Cantlgas de St ^a M ^a y en la Cro. Troyana	105	39-44
2438	Plasia, Torre	Alicante	Jover F.J. y Menéndez J.L.	Las torres-refugio de la huerta de Alicante en el siglo XVI	107	15-24
2439	Plaza de Armas, Opl. (Puente Tablas)	Jaén	Martínez Peñarroya, José	Patrimonio edilicio fortificado, aportaciones al origen prehistórico de los castillos españoles	113	57-64
2440	Pleguezuelo, Castillo de (Gascuña)	Cuenca	Ruibal Gil, Jose Antonio	Inventario de restos fortificados de Cuenca (1 ^a Parte)	116	64-67
2441	Pobla de Claramunt	Barcelona	Guitart Aparicio, Cristobal	Siete siglos de trayectoria del castillo medieval en España	105	45-58
2442	Población, Torre	Cantabr	Cadifanos Bardeci, Inoc.	Noticias de arquitectura fortificada en España (V)	107	43-54
2443	Podadera, Batería de (Cartagena)	Murcia	Rubio Paredes José M ^a	Los castillos de Galeras y de Atalaya de Cartagena	108	3-22
2444	Polop de la Marina	Alicante	Ruibal Gil, Jose Antonio	Inventario de fortificaciones de Alicante	120	38-42

	TOPÓNIMO	Prov/Is	AUTOR	ARTÍCULO	NUM	PÁGIN
2445	Polop de la Marina	Alicante	Cadiñanos Bardeci, Inoc.	Noticias de arquitectura fortificada en España VII	112	55-60
2446	Pomar de Vaidivia	Palencia	Moreno García, Rafael	Inventario de fortificaciones de la provincia de Palencia	113	66-67
2447	Ponferrada	León	Cadiñanos Bardeci, Inoc.	Noticias de arquitectura fortificada en España VII	112	55-60
2448	Ponferrada	León	Guitart Aparicio, Cristobal	Siete siglos de trayectoria del castillo medieval en España	105	45-58
2449	Ponferrada	León	Mnez E. Marin, J y Schnell, P.	Noticias recopiladas y resumidas	117	79-82
2450	Pontevedra	Ponteve	Moreno García, Rafael	Noticias aparecidas en prensa	120	48-50
2451	Pontevedra	Ponteve	Snell, Pablo y Marín Julia	Noticias aparecidas en prensa	119	61-64
2452	Pontón, Torrel (Linares)	Cantabr	Muñoz Jimenez, Jose Migu	Inventario de fortificaciones de la comunidad de Cantabria	112	30-33
2453	Porcuna	Jaén	Guitart Aparicio, Cristobal	Siete siglos de trayectoria del castillo medieval en España	105	45-58
2454	Porqueira, Torre	Orense/	Barroso Iglesias, Merc.	Las torres del valle de la Limia	115	25-30
2455	Porqueira, Torre	Orense/	Rodriguez Cao Celso	Torres señoriales de la Lima Alta (Orense): Estudio arquitectónico	107	55-62
2456	Portalegre	Alentejo	Navareño Mateos, Antonio	La frontera fortificada, la línea de Extremadura y Castilla La Vieja con Portugal en el siglo XVIII	118	3-12
2457	Portel	Alentejo	Pla Ortiz de Urbina, Luis	La fortaleza de Ouguela y las otras defensas portuguesas frente a la Extremadura española	120	59-61
2458	Portela (Xinzo)	Orense/	Barroso Iglesias, Merc.	Las torres del valle de la Limia	115	25-30
2459	Portezuelo	Cáceres	Cadiñanos Bardeci, Inoc.	Noticias de arquitectura fortificada en España (V)	107	43-54
2460	Portezuelo	Cáceres	Cadiñanos Bardeci, Inoc.	Noticias de arquitectura fortificada en España (VI)	108	55-62
2461	Portezuelo	Cáceres	Cooper, Edwar	La fortificación en Extremadura durante la consolidación del dominio cristiano	118	40-42
2462	Portezuelo	Cáceres	García Fitz, Francisco	Funciones bélicas de las fortificaciones en el medioevo extremeño	118	13-25
2463	Portezuelo	Cáceres	Martinez de Dios, Emil.	Noticias aparecidas en prensa (Extremadura)	118	73-75
2464	Portezuelo	Cáceres	Montaña Conchina, J.L. de	Sistemas defensivos y repoblación en Extremadura (Siglos XII-XIII)	108	23-34
2465	Portezuelo	Cáceres	Ruibal Gil, Jose Antonio	Inventario de Fortificaciones de Cáceres (I)	109	54-56
2466	Portichol, Torre (Jávea)	Alicante	Ruibal Gil, Jose Antonio	Inventario de fortificaciones de Alicante	120	38-42
2467	Portillo	Valladolid	Alvarez Ortiz, Pilar et alii	Castillo de Granucillo de Vidriales	106	61-64
2468	Portillo	Valladolid	Cadiñanos Bardeci, Inoc.	Noticias de arquitectura fortificada en España VII	112	55-60
2469	Portillo	Valladolid	Guitart Aparicio, Cristobal	Siete siglos de trayectoria del castillo medieval en España	105	45-58
2470	Porto Ercole (Grosseto)	Toscana	Perbellini, Gianni	Los objetivos de una catalogación de fortalezas	106	35-40
2471	Porto Ferrajo (Elba)	Toscana	Perbellini, Gianni	Los objetivos de una catalogación de fortalezas	108	35-40
2472	Porzuna	C. Real	Ruibal, Amador	Algunas fortalezas desaparecidas en el Campo de Montiel	112	61-64
2473	Porzuna	C. Real	Ruibal, Amador	La Torre de Abraham (Ciudad Real)	115	43-46
2474	Potes	Cantabr	Guitart Aparicio, Cristobal	Siete siglos de trayectoria del castillo medieval en España	105	45-58
2475	Potes	Cantabr	Muñoz Jimenez, Jose Migu	Inventario de fortificaciones de la comunidad de Cantabria	112	30-33
2476	Potes	Cantabr	Muñoz Jimenez, Jose Migu	La fortificación señorial en el N. de España: El Cond. de Castañeda, de los Manrique de Lara	109	25-34
2477	Potiche	Albacete	Ruibal Gil, Juana Mª	Inventario de fortificaciones de Albacete	110-	94-95
2478	Potolán (Filipinas), Iglesia-fuerte de	Filipinas	ver Filipinas			
2479	Poyatos	Cuenca	Ruibal Gil, Jose Antonio	Inventario de restos fortificados de Cuenca (1ª Parte)	116	64-67
2480	Poyo, Castillo del (Alpuente)	Valencia	Ruibal Gil, Jose Antonio	Inventario de Fortificaciones de Valencia	119	52-57
2481	Pozzuoli	Campan	Villena, Leonardo	La fortificac. renacentista o de transición en España y sus dominios (Reyes Católicos a Felipe II)	110-	3-18
2482	Priego de Córdoba	Córdoba	Guitart Aparicio, Cristobal	Siete siglos de trayectoria del castillo medieval en España	105	45-58
2483	Priorato, Batería de cabo	Coruña,	Rodriguez-Villasante Prieto	El castillo de san Felipe en el río de Ferrol	110-	43-50
2484	Proañó, Torre (Campoo de Suso)	Cantabr	Muñoz Jimenez, Jose Migu	Inventario de fortificaciones de la comunidad de Cantabria	112	30-33
2485	Pronillo, Torre (Santander)	Cantabr	Muñoz Jimenez, Jose Migu	Inventario de fortificaciones de la comunidad de Cantabria	112	30-33
2486	Puebla de Alcocer	Badajoz	García Fitz, Francisco	Funciones bélicas de las fortificaciones en el medioevo extremeño	118	13-25
2487	Puebla de Alcocer	Badajoz	Montaña Conchina, J.L. de	Sistemas defensivos y repoblación en Extremadura (Siglos XII-XIII)	108	23-34
2488	Puebla de Alcocer	Badajoz	Moreno García, Rafael	Los castillos de Siruela	108	63-65
2489	Puebla de Alcocer	Badajoz	Moreno, R. y Schnell, P.	Una fortificación prehistórica y medieval en la Siberia extremeña: El Peñón de Lares (Badajoz)	118	27-39
2490	Puebla de Alcocer	Badajoz	Ruibal Gil, Juana Mª	Inventario de Fortificaciones de Badajoz (I)	109	57-59
2491	Puebla de Alcocer	Badajoz	Ruibal Gil, Juana Mª	Inventario de Fortificaciones de Badajoz (II)	114	69
2492	Puebla de Alcocer	Badajoz	Ruibal, Amador	Las fortalezas del Vizc. de La Puebla y el Señorío de Capilla, obras señoriales del medioevo final Extrem	118	43-65
2493	Puebla de Almenara	Cuenca	Guitart Aparicio, Cristobal	Siete siglos de trayectoria del castillo medieval en España	105	45-58
2494	Puebla de Almenara	Cuenca	Ruibal Gil, Jose Antonio	Inventario de restos fortificados de Cuenca (1ª Parte)	116	64-67
2495	Puebla de D. Rodrigo	C. Real	Ruibal, Amador	Las fortalezas del Vizc. de La Puebla y el Señorío de Capilla, obras señoriales del medioevo final Extrem	118	43-65
2496	Puebla de la Reina	Badajoz	Ruibal Gil, Juana Mª	Inventario de Fortificaciones de Badajoz (I)	109	57-59
2497	Puebla de Obando	Badajoz	Ruibal Gil, Juana Mª	Inventario de Fortificaciones de Badajoz (II)	109	57-59
2498	Puebla de S. Miguel	Valencia	Ruibal Gil, Jose Antonio	Inventario de Fortificaciones de Valencia	119	52-57
2499	Puebla de Sanabria	Zamora	Benayas, D. y Martinez, E.	Recopilación de noticias sobre fortificación aparecidas en la prensa	115	65-71
2500	Puebla de Sanabria	Zamora	Cadiñanos Bardeci, Inoc.	Noticias de arquitectura fortificada en España (VI)	108	55-62
2501	Puebla de Sanabria	Zamora	Guitart Aparicio, Cristobal	Siete siglos de trayectoria del castillo medieval en España	105	45-58
2502	Puebla de Sanabria	Zamora	Navareño Mateos, Antonio	La frontera fortificada, la línea de Extremadura y Castilla La Vieja con Portugal en el siglo XVIII	118	3-12
2503	Puebla del Maestre	Badajoz	Ruibal Gil, Juana Mª	Inventario de Fortificaciones de Badajoz (I)	109	57-59
2504	Puebla del Príncipe	C. Real	Cadiñanos Bardeci, Inoc.	Noticias de arquitectura fortificada en España VII	112	55-60
2505	Puebla del Príncipe	C. Real	Ruibal, Amador	Algunas fortalezas desaparecidas en el Campo de Montiel	112	61-64
2506	Puebla, Torre (Madrigal de las A.T)	Ávila	Gonzalez, M. y Diaz, J.	Estructuras defensivas asociadas a despoblados en el norte de la provincia de Avila	109	51-53
2507	Puente de Guriezo, La	Cantabr	Muñoz Jimenez, Jose Migu	Los castillos del Condestable: fortalezas de la casa de Velasco en el norte de España (1315-1528)	117	17-30
2508	Puente del Arzobispo, El	Toledo	Cortés, J.L. y Olivera Mª de	Vilvestre, Salamanca: Los castillos desaparecidos.	109	5-24
2509	Puente del Arzobispo, El	Toledo	Maquedano Carrasco, Bien	El Puente del Arzobispo (Toledo), construcción y fortificación	106	41-52
2510	Puentedeume	Coruña,	Guitart Aparicio, Cristobal	Siete siglos de trayectoria del castillo medieval en España	105	45-58
2511	Puerta de Segura	Jaén	Cadiñanos Bardeci, Inoc.	Noticias de arquitectura fortificada en España VII	112	55-60
2512	Puerto de Stª María, El	Cádiz	Guitart Aparicio, Cristobal	Siete siglos de trayectoria del castillo medieval en España	105	45-58
2513	Puerto de Stª María, El	Cádiz	Rodriguez Achutegui, C. N.	Castillo de Moguer	105	25-28
2514	Puerto del Hambre (Chile)	Chile	ver Rey Don Felipe (Chile)			
2515	Puerto Lumbreras	Murcia	Benayas, D. y Martinez, E.	Recopilación de noticias sobre fortificación aparecidas en la prensa	115	65-71
2516	Puerto Rico	Puerto R	Sanchez-Gijón, Antonio	La fortificación como arte real (III). La fortificación moderna ibérica en el mundo	114	11-22
2517	Puerto Rico	Puerto R	Villena, Leonardo	La fortificac. renacentista o de transición en España y sus dominios (Reyes Católicos a Felipe II)	110-	3-18
2518	Puerto, Batería del (Comillas)	Cantabr	Muñoz Jimenez, Jose Migu	Inventario de fortificaciones de la comunidad de Cantabria	112	30-33
2519	Puglia (Apulia)	Apulia/P	Villena, Leonardo	La fortificac. renacentista o de transición en España y sus dominios (Reyes Católicos a Felipe II)	110-	3-18
2520	Puig de Santa Lucia (Ibiza), Baluarte de	Ibiza	ver Ibiza			
2521	Puig, El	Valencia	Terol Millier, Luis	El castillo de Cebolla, el Real Monasterio del Puig y la reconquista de Valencia	115	25-30
2522	Puigcerdá	Gerona/	Espino López, Antº	El sitio de Barcelona de 1697. El último asedio en territorio hispano del siglo XVII	110-	75-80
2523	Puñera, Cast. de (Petres)	Valencia	Ruibal Gil, Jose Antonio	Inventario de Fortificaciones de Valencia	119	52-57
2524	Pulpis Cast (Stª Magdalena de Pulpis)	Castelló	Sanz de Bremond y Frígola	Un muro islámico en el castillo de Xivert	110-	P101-4
2525	Punta Ostreira, Castro de (P. de Caram)	Coruña,	Snell, Pablo y Marín Julia	Noticias aparecidas en prensa	119	61-64
2526	Puntal de Lobos, Castro de (Olocou)	Valencia	Martinez Peñarroya, José	Patrimonio edificio fortificado, aportaciones al origen prehistórico de los castillos españoles	113	57-64
2527	Puntal de Lobos, Castro de (Olocou)	Valencia	Ruibal Gil, Jose Antonio	Inventario de Fortificaciones de Valencia	119	52-57
2528	Purísima Concepción de Acuña (Texas)	Texas	ver Texas			
2529	Puzol	Valencia	Ruibal Gil, Jose Antonio	Inventario de Fortificaciones de Valencia	119	52-57
2530	Qadmus, Castillo de (Siria)	Siria	Ruibal, Amador	El Krac de los Caballeros: fortaleza de la Soberana Orden Militar y Hospitalaria de S. Juan de Jerusalén	117	3-16
2531	Qal'at Rabah	C. Real	ver Calatrava la Vieja			
2532	Qalaat Yamur	Siria	Snell, Pablo	Notas sobre las fortificaciones islámicas de "La Muela de Agreda"	115	19-24
2533	Quecedo	Cantabr	Muñoz Jimenez, Jose Migu	Los castillos del Condestable: fortalezas de la casa de Velasco en el norte de España (1315-1528)	117	17-30
2534	Queçezedo	Cantabr	Cadiñanos Bardeci, Inoc.	Noticias de arquitectura fortificada en España (V)	107	43-54
2535	Queçezedo	Cantabr	Cadiñanos Bardeci, Inoc.	Noticias de arquitectura fortificada en España (V)	107	43-54
2536	Queçezedo	Cantabr	Muñoz Jimenez, Jose Migu	Los castillos del Condestable: fortalezas de la casa de Velasco en el norte de España (1315-1528)	117	17-30
2537	Quejana	Alava	Guitart Aparicio, Cristobal	Siete siglos de trayectoria del castillo medieval en España	105	45-58
2538	Quero	Toledo	Ruibal, Amador	Noticias de arqu. fortifi. en España: Las torres de Azuqueca y Tirez y sus alayayas en el C. de San Juan	110-	89-90

TOPÓNIMO	Prov/IsI	AUTOR	ARTÍCULO	NUM	PÁGIN
2639 Quesa	Valencia	Ruibal Gil, Jose Antonio	Inventario de Fortificaciones de Valencia	119	52-57
2640 Quevedo, Torre (Santillana del M.)	Cantabr	Muñoz Jimenez, Jose Migu	Inventario de fortificaciones de la comunidad de Cantabria	112	30-33
2641 Quevedo, Torre (Arenas de Iguña)	Cantabr	Muñoz Jimenez, Jose Migu	Inventario de fortificaciones de la comunidad de Cantabria	112	30-33
2642 Quevedo, Torre (Molledo)	Cantabr	Muñoz Jimenez, Jose Migu	Inventario de fortificaciones de la comunidad de Cantabria	112	30-33
2643 Quincoces de Yuso	Cantabr	Muñoz Jimenez, Jose Migu	Los castillos del Condestable: fortalezas de la casa de Velasco en el norte de España (1315-1528)	117	17-30
2644 Quincoces	Burgos	Cadiñanos Bardeci, Inoc.	Noticias de arquitectura fortificada en España (V)	107	43-54
2645 Quincoces	Burgos	Cadiñanos Bardeci, Inoc.	Noticias de arquitectura fortificada en España (V)	107	43-54
2646 Quintana de la Serena	Badajoz	Benayas, Cuellar, Gallardo, e	Noticias de fortificación española (Sección de Investigación Castellológica de la A E A C)	116	47-50
2647 Quintana de la Serena	Badajoz	Ruibal Gil, Juana Mª	Inventario de Fortificaciones de Badajoz (II)	114	69
2648 Quintana, Torre (Soba)	Cantabr	Muñoz Jimenez, Jose Migu	Inventario de fortificaciones de la comunidad de Cantabria	112	30-33
2649 Quintanalaranco	Cantabr	Muñoz Jimenez, Jose Migu	Los castillos del Condestable: fortalezas de la casa de Velasco en el norte de España (1315-1528)	117	17-30
2650 Quiscedo	Cantabr	Muñoz Jimenez, Jose Migu	Los castillos del Condestable: fortalezas de la casa de Velasco en el norte de España (1315-1528)	117	17-30
2651 Rande (Vigo)	Ponteve	Rodriguez-Villasante Prieto	El castillo de san Felipe en la ría de Ferrol	110-	43-50
2652 Rasembiac, Torre (Elche)	Alicante	Ruibal Gil, Jose Antonio	Inventario de fortificaciones de Alicante	120	38-42
2653 Raspilla	Albacete	Ruibal Gil, Juana Mª	Inventario de fortificaciones de Albacete	110-	94-95
2654 Rasueros, Castillo de	Avila	Gonzalez, M. y Diaz, J.	Estructuras defensivas asociadas a despoblados en el norte de la provincia de Avila	109	51-53
2656 Real de Montroy	Valencia	Ruibal Gil, Jose Antonio	Inventario de Fortificaciones de Valencia	119	52-57
2656 Rebollos, Torre (Amuero)	Cantabr	Muñoz Jimenez, Jose Migu	Inventario de fortificaciones de la comunidad de Cantabria	112	30-33
2657 Rebolledo de la Torre	Cantabr	Muñoz Jimenez, Jose Migu	Los castillos del Condestable: fortalezas de la casa de Velasco en el norte de España (1315-1528)	117	17-30
2658 Rebollet, Cast. de (Fuente-Encarroz)	Valencia	Ruibal Gil, Jose Antonio	Inventario de Fortificaciones de Valencia	119	52-57
2659 Recópolis (Buendia, Cuenca)	Cuenca	Ruibal Gil, Jose Antonio	Inventario de restos fortificados de Cuenca (1ª Parte)	116	64-67
2660 Redondo	Aleñejo	Pla Ortiz de Urbina, Luis	La fortaleza de Ouguela y las otras defensas portuguesas frente a la Extremadura española	120	59-61
2661 Reillo	Cuenca	Ruibal Gil, Jose Antonio	Inventario de restos fortificados de Cuenca (1ª Parte)	116	64-67
2662 Reina	Badajoz	Garcia Fitz, Francisco	Funciones bélicas de las fortificaciones en el medioevo extremeño	118	13-25
2663 Reina	Badajoz	Guitart Aparicio, Cristobal	Siete siglos de trayectoria del castillo medieval en España	105	45-58
2664 Reina	Badajoz	Martinez de Dios, Emil.	Noticias aparecidas en prensa (Extremadura)	118	73-75
2665 Reina	Badajoz	Montaña Conchina, J.L. de	Sistemas defensivos y repoblación en Extremadura (Siglos XII-XIII)	108	23-34
2666 Reina	Badajoz	Ruibal Gil, Juana Mª	Inventario de Fortificaciones de Badajoz (I)	109	57-59
2667 Reina Luisa	Chile	ver Chile			
2668 Reina Mora, Cast. de (Benifairó de V.)	Valencia	Ruibal Gil, Jose Antonio	Inventario de Fortificaciones de Valencia	119	52-57
2669 Reixas, Torre	Alicante	Jover F. J. y Menéndez J. L.	Las torres-refugio de la huerta de Alicante en el siglo XVI	107	15-24
2670 Releu	Alicante	Ruibal Gil, Jose Antonio	Inventario de fortificaciones de Alicante	120	38-42
2671 Rello	Soria	Castro Troncoso, A.	La fortaleza de Gormaz	107	37-42
2672 Renconada	Cáceres	Montaña Conchina, J. L. de	Frontera, repoblación y arquitectura militar, Villas fortificadas en la transierra leonesa. (Siglos XII-XIII)	114	51-56
2673 Reocín	Cantabr	Muñoz Jimenez, Jose Migu	Inventario de fortificaciones de la comunidad de Cantabria	112	30-33
2674 Requena	Valencia	Ruibal Gil, Jose Antonio	Inventario de Fortificaciones de Valencia	119	52-57
2675 Requena	Valencia	Simón García, Jose Luis	El castillo de Almansa (Albacete)	119	13-20
2676 Requena	Valencia	Villena, Leonardo	Castillos de la Hoz del Júcar	107	3-13
2677 Revilla, cas-torre La (Soba)	Cantabr	Muñoz Jimenez, Jose Migu	Inventario de fortificaciones de la comunidad de Cantabria	112	30-33
2678 Rey Chico, Cast. del (Casarabonela)	Málaga	ver Casarabonela			
2679 Rey Don Felipe (Chile)	Chile	Terol Miller, Luis	La ciudad "Rey Don Felipe", en el confin del Hemisferio Austral.	110-	51-56
2680 Rey, Cast. del (Benejama)	Alicante	Ruibal Gil, Jose Antonio	Inventario de fortificaciones de Alicante	120	38-42
2681 Rey, Cast. del (Guadalest)	Alicante	Ruibal Gil, Jose Antonio	Inventario de fortificaciones de Alicante	120	38-42
2682 Ría de Ares, Baterías de la	Coruña	Rodriguez-Villasante Prieto	El castillo de san Felipe en la ría de Ferrol	110-	43-50
2683 Ría, Torre (Serra)	Valencia	Ruibal Gil, Jose Antonio	Inventario de Fortificaciones de Valencia	119	52-57
2684 Riba de Santiuste	Guadala	Cadiñanos Bardeci, Inoc.	Noticias de arquitectura fortificada en España (IV)	106	53-60
2685 Ribadavia	Orense	Guitart Aparicio, Cristobal	Siete siglos de trayectoria del castillo medieval en España	105	45-58
2686 Ribarroja de Turia	Valencia	Ruibal Gil, Jose Antonio	Inventario de Fortificaciones de Valencia	119	52-57
2687 Ribat, Monast-fort (Guardamar del Sec)	Alicante	Ruibal Gil, Jose Antonio	Inventario de fortificaciones de Alicante	120	38-42
2688 Ribeira	Orense	Barroso Iglesias, Merc.	Las torres del valle de la Limia	115	25-30
2689 Rincón de Ves	Albacete	Villena, Leonardo	Exequias lugareñas en honor de Felipe II	110-	57-58
2690 Río Grande do Norte	Brasil	Sanchez-Gijón, Antonio	La fortificación como arte real (III). La fortificación moderna ibérica en el mundo	114	11-22
2691 Río, Cast. del (Aspe)	Alicante	Ruibal Gil, Jose Antonio	Inventario de fortificaciones de Alicante	120	38-42
2692 Rionansa	Cantabr	Muñoz Jimenez, Jose Migu	Inventario de fortificaciones de la comunidad de Cantabria	112	30-33
2693 Rionansa	Cantabr	Muñoz Jimenez, Jose Migu	La fortificación señorial en el N. de España: El Cond. de Castañeda, de los Manrique de Lara	109	25-34
2694 Riopar el Viejo	Albacete	Ruibal Gil, Juana Mª	Inventario de fortificaciones de Albacete	110-	94-95
2695 Risco, El (Cáceres)	Cáceres	Ruibal Gil, Jose Antonio	Inventario de Fortificaciones de Cáceres (II)	114	68
2696 Rivero, Casa-torre (San Felices de B.)	Cantabr	Muñoz Jimenez, Jose Migu	Inventario de fortificaciones de la comunidad de Cantabria	112	30-33
2697 Robredo-Temiño	Cantabr	Muñoz Jimenez, Jose Migu	Los castillos del Condestable: fortalezas de la casa de Velasco en el norte de España (1315-1528)	117	17-30
2698 Rocafriá (Ossa de Montiel)	Albacete	Ruibal Gil, Juana Mª	Inventario de fortificaciones de Albacete	110-	94-95
2699 Rochela, La	Francia	Repliso Cobo, Salvador	El castillo de Curiel (Valladolid)	106	3-20
2600 Roda, La	Albacete	Ruibal Gil, Juana Mª	Inventario de fortificaciones de Albacete	110-	94-95
2601 Rodas	Rodas	Ruibal, Amador	El Krac de los Caballeros: fortaleza de la Soberana Orden Militar y Hospitalaria de S. Juan de Jerusalén	117	3-16
2602 Rodas	Rodas	Ruibal, Amador	La fortificación en las colonias griegas en Sicilia	114	41-50
2603 Rodas	Rodas	Sanchez-Gijón, Antonio	La fortificación en la defensa de Italia por Carlos V	116	3-12
2604 Ródenas	Teruel	Villena, Leonardo	Castillos y armamento medievales en las Cantigas de Sª Mª y en la Cro. Troyana	105	39-44
2605 Roig, Cast. El (Ibi)	Alicante	Ruibal Gil, Jose Antonio	Inventario de fortificaciones de Alicante	120	38-42
2606 Roiz, Torre (Valdáliga)	Cantabr	Muñoz Jimenez, Jose Migu	Inventario de fortificaciones de la comunidad de Cantabria	112	30-33
2607 Rojas	Burgos	Muñoz Jimenez, Jose Migu	Los castillos del Condestable: fortalezas de la casa de Velasco en el norte de España (1315-1528)	117	17-30
2608 Rojas (Cabia), Casa fuerte de los	Burgos	Cadiñanos Bardeci, Inoc.	Noticias de arquitectura fortificada en España VII	112	55-60
2609 Roldán (Cartagena), Fuerte de	Murcia	Rubio Paredes, Jose Mª	Historia del Frente de San José en la muralla de Carlos II en Cartagena	112	3-16
2610 Romangordo	Cáceres	Ruibal Gil, Jose Antonio	Inventario de Fortificaciones de Cáceres (I)	109	54-56
2611 Romero, Motilla de los	C. Real	Martinez Peñarroya, José	Patrimonio edificio fortificado, aportaciones al origen prehistórico de los castillos españoles	113	57-64
2612 Rosas	Gerona	Espino López, Antª	El sitio de Barcelona de 1697. El último asedio en territorio hispano del siglo XVII	110-	75-80
2613 Rosas	Gerona	Sanchez-Gijón, Antonio	Felipe II, el Mediterráneo e Italia: aprendizaje y experiencia: La fortificación como arte real (I)	110-	31-41
2614 Rosas	Gerona	Sanchez-Gijón, Antonio	La fortificación como arte real (II). La acumulación de experiencias en tiempos de Felipe II	112	17-29
2616 Rosas	Gerona	Villena, Leonardo	La fortificac. renacentista o de transición en España y sus dominios (Reyes Católicos a Felipe II)	110-	3-18
2616 Roscanvelt (Bretaña)	Francia	ver Breña			
2617 Rosellón	Francia	Schnell Quiertant, Pablo	Castillos en Internet (referidos al nº 120)	120	68
2618 Rosmarinhal	Beira A.	Pla Ortiz de Urbina, Luis	La fortaleza de Ouguela y las otras defensas portuguesas frente a la Extremadura española	120	59-61
2619 Rótova	Valencia	Ruibal Gil, Jose Antonio	Inventario de Fortificaciones de Valencia	119	52-57
2620 Rótova	Valencia	Ruibal Gil, Jose Antonio	Inventario de Fortificaciones de Valencia	119	52-57
2621 Roxa, Torre	Alicante	Jover F. J. y Menéndez J. L.	Las torres-refugio de la huerta de Alicante en el siglo XVI	107	15-24
2622 Rualla, Cast. de (Cortes de Pallas)	Valencia	Ruibal Gil, Jose Antonio	Inventario de Fortificaciones de Valencia	119	52-57
2623 Rueda	Vallado	Muñoz Jimenez, Jose Migu	Los castillos del Condestable: fortalezas de la casa de Velasco en el norte de España (1315-1528)	117	17-30
2624 Rueda del Almirante	León	Martin Montes, M. A.	El Alcazar Real de Valladolid	105	29-39
2625 Rueda-Bustamante, Torre (Cervera de	Cantabr	Muñoz Jimenez, Jose Migu	Inventario de fortificaciones de la comunidad de Cantabria	112	30-33
2626 Ruerrero, Torre	Cantabr	Muñoz Jimenez, Jose Migu	La fortificación señorial en el N. de España: El Cond. de Castañeda, de los Manrique de Lara	109	25-34
2627 Ruerrero, Torre (Valderredible)	Cantabr	Muñoz Jimenez, Jose Migu	Inventario de fortificaciones de la comunidad de Cantabria	112	30-33
2628 Ruesga	Cantabr	Muñoz Jimenez, Jose Migu	Los castillos del Condestable: fortalezas de la casa de Velasco en el norte de España (1315-1528)	117	17-30
2629 Rugat, Castillo de (Ayelo de Rugat)	Valencia	Ruibal Gil, Jose Antonio	Inventario de Fortificaciones de Valencia	119	52-57
2630 Ruidera del Guadiana, La	C. Real	ver Alameda de Cervera			
2631 Ruiseñada, Torre (Comillas)	Cantabr	Muñoz Jimenez, Jose Migu	Inventario de fortificaciones de la comunidad de Cantabria	112	30-33
2632 Ruiz-Bustamante, Torre (Cervera de T.	Cantabr	Muñoz Jimenez, Jose Migu	Inventario de fortificaciones de la comunidad de Cantabria	112	30-33

	TOPÓNIMO	Prov/Isl	AUTOR	ARTÍCULO	NUM	PÁGINA
2633	Rus, Castillo de (San Clemente)	Cuenca	Ruibal Gil, Jose Antonio	Inventario de restos fortificados de Cuenca (1ª Parte)	116	64-67
2634	Rusafah, Castillo de (Siria)	Siria	Ruibal, Amador	El Krac de los Caballeros: fortaleza de la Soberana Orden Militar y Hospitalaria de S. Juan de Jerusalén	117	3-16
2635	S. Cristobal, Torre (Sagunto)	Valencia	Ruibal Gil, Jose Antonio	Inventario de Fortificaciones de Valencia	119	52-57
2636	S. Pedro del Mar, Bateria de (Sanfande)	Cantabr	Muñoz Jimenez, Jose Migu	Inventario de fortificaciones de la comunidad de Cantabria	112	30-33
2637	Sabadell	Barcelona	Benayas, Cuellar, Gallardo, e	Noticias de fortificación española (Sección de Investigación Castellológica de la A.E.A.C.)	116	47-50
2638	Sabiote	Jaén	Villena, Leonardo	La fortificac. renacentista o de transición en España y sus dominios (Reyes Católicos a Felipe II)	110	3-18
2639	Sabugal	Beira A.	Navareño Mateos, Antonio	La frontera fortificada, la línea de Extremadura y Castilla La Vieja con Portugal en el siglo XVIII	118	3-12
2640	Sabugal	Beira A.	Pla Ortiz de Urbina, Luis	La fortaleza de Ouguela y las otras defensas portuguesas frente a la Extremadura española	120	59-61
2641	Sacramenia	Segovia	Cuellar Lázaro, Juan	Inventario de fortificaciones de Segovia	115	54-55
2642	Sacramenia	Segovia	Repiso Cobo, Salvador	El castillo de Curiel (Valladolid)	106	3-20
2643	Sádaba	Zaragoza	Benayas, D. y Martinez, E.	Recopilación de noticias sobre fortificación aparecidas en la prensa	115	65-71
2644	Sádaba	Zaragoz	Guitart Aparicio, Cristobal	Siete siglos de trayectoria del castillo medieval en España	105	45-58
2646	Saelices	Cuenca	Ruibal Gil, Jose Antonio	Inventario de restos fortificados de Cuenca (1ª Parte)	116	64-67
2646	Sagunto	Valencia	Guitart Aparicio, Cristobal	Siete siglos de trayectoria del castillo medieval en España	105	45-58
2646	Sagunto	Valencia	Ruibal Gil, Jose Antonio	Inventario de Fortificaciones de Valencia	119	52-57
2648	Sagunto	Valencia	Ruibal Gil, Jose Antonio	Inventario de Fortificaciones de Valencia	119	52-57
2649	Sajazarra	Rioja, La	Guitart Aparicio, Cristobal	Siete siglos de trayectoria del castillo medieval en España	105	45-58
2660	Sal Rossa (Ibiza), Torre	Ibiza	ver Ibiza			
2651	Salafranca, Torre	Alicante	Jover F.J. y Menéndez J.L.	Las torres-refugio de la huerta de Alicante en el siglo XVI	107	15-24
2652	Salafranca, Torre (San Juan)	Alicante	Ruibal Gil, Jose Antonio	Inventario de fortificaciones de Alicante	120	38-42
2653	Salamanca	Salaman	Cortés, J.L. y Olivera Mª de	Vilvestre, Salamanca: Los castillos desaparecidos	109	5-24
2654	Salamanca	Salaman	Muñoz García, M.A.	San Felices de los Gallegos (Salamanca). Análisis estratigráfico de la cerca vieja.	106	21-33
2655	Salas	Cantabr	Guitart Aparicio, Cristobal	Siete siglos de trayectoria del castillo medieval en España	105	45-58
2656	Salas	Cantabr	Muñoz Jimenez, Jose Migu	Los castillos del Condestable: fortalezas de la casa de Velasco en el norte de España (1315-1528)	117	17-30
2657	Salas, Valle del	Orense/	Rodriguez Cao Celso	Torres señoriales de la Lima Alta (Orense): Estudio arquitectónico	107	55-62
2658	Saldaña	Palencia	Cadiñanos Bardecí, Inoc.	Noticias de arquitectura fortificada en España (IV)	106	53-60
2659	Saldaña	Palencia	Cadiñanos Bardecí, Inoc.	Noticias de arquitectura fortificada en España (VI)	108	55-62
2660	Saldaña	Palencia	Moreno Garcia, Rafael	Inventario de fortificaciones de la provincia de Palencia	113	66-67
2661	Salinas	Alicante	Ruibal Gil, Jose Antonio	Inventario de fortificaciones de Alicante	120	38-42
2662	Salinas	Alicante	Vazquez Hernandez, Vioen	La Torre: Ejemplo de torre vigía en la frontera de los reinos de Valencia y Murcia, Vía Augustea, en Sax	114	33-40
2663	Salinas de Pisuerga	Palencia	Moreno Garcia, Rafael	Inventario de fortificaciones de la provincia de Palencia	113	66-67
2664	Salinas del Manzano	Cuenca	Ruibal Gil, Jose Antonio	Inventario de restos fortificados de Cuenca (1ª Parte)	116	64-67
2665	Salobral, El	Albacete	Ruibal Gil, Juana Mª	Inventario de fortificaciones de Albacete	110	94-95
2666	Salobreña	Granada	Guitart Aparicio, Cristobal	Siete siglos de trayectoria del castillo medieval en España	105	45-58
2667	Salobreña	Granada	Villena, Leonardo	La fortificac. renacentista o de transición en España y sus dominios (Reyes Católicos a Felipe II)	110	3-18
2668	Salou	Tarrago	Guitart Aparicio, Cristobal	Siete siglos de trayectoria del castillo medieval en España	105	45-58
2669	Salsas la Vieja	Francia	Cobos, Fdº y Castro, J. Ja	La fortaleza de Salsas y la fortificación de transición española	110	19-30
2670	Salses/Salsas	Francia	Cobos, Fdº y Castro, J. Ja	La fortaleza de Salsas y la fortificación de transición española	110	19-30
2671	Salses/Salsas	Francia	Sanchez-Gijón, Antonio	Felipe II, el Mediterráneo e Italia: aprendizaje y experiencia: La fortificación como arte real (I)	110	31-41
2672	Salses/Salsas	Francia	Sanchez-Gijón, Antonio	Interesante fresco sobre el sitio francés de Salses	109	63
2673	Salses/Salsas	Francia	Schnell Quiertant, Pabio	Castillos en Internet (referidos al nº 120)	120	68
2674	Salses/Salsas	Francia	Terol Miller, Luis	Salses, eslabón de la estrategia exterior en la coron de España	120	20-28
2676	Salses/Salsas	Francia	Villena, Leonardo	La fortificac. renacentista o de transición en España y sus dominios (Reyes Católicos a Felipe II)	110	3-18
2678	Saltés (Huelva)	Huelva	Rodriguez Achutegui, C. N	Castillo de Moguer	105	25-28
2677	Salvacañete	Cuenca	Ruibal Gil, Jose Antonio	Inventario de restos fortificados de Cuenca (1ª Parte)	116	64-67
2678	Salvador, El (Messina)	Sicilia	Sanchez-Gijón, Antonio	Felipe II, el Mediterráneo e Italia: aprendizaje y experiencia: La fortificación como arte real (I)	110	31-41
2679	Salvaléon	Cáceres	Montaña Conchina, J. L. de	Frontera, repoblación y arquitectura militar, Villas fortificadas en la transierra leonesa. (Siglos XII-XIII)	114	51-58
2680	Salvaléon	Cáceres	Montaña Conchina, J.L. de	Sistemas defensivos y repoblación en Extremadura (Siglos XII-XIII)	108	23-34
2681	Salvaléon	Cáceres	Navareño Mateos, Antonio	La frontera fortificada, la línea de Extremadura y Castilla La Vieja con Portugal en el siglo XVIII	118	3-12
2682	Salvaléon	Cáceres	Ruibal Gil, Jose Antonio	Inventario de Fortificaciones de Cáceres (I)	109	54-58
2683	Salvaterra	Beira B.	Pla Ortiz de Urbina, Luis	La fortaleza de Ouguela y las otras defensas portuguesas frente a la Extremadura española	120	59-61
2684	Salvaterra	Beira B.	Pla Ortiz de Urbina, Luis	La fortaleza de Ouguela y las otras defensas portuguesas frente a la Extremadura española	120	59-61
2685	Salvatierra	Badajoz	Navareño Mateos, Antonio	La frontera fortificada, la línea de Extremadura y Castilla La Vieja con Portugal en el siglo XVIII	118	3-12
2686	Salvatierra	C. Real	Villena, Leonardo	Castillos y armamento medievales en las Cantigas de Stª Mª y en la Cro. Troyana	105	39-44
2687	Salvatierra de Barros	Badajoz	Ruibal Gil, Juana Mª	Inventario de Fortificaciones de Badajoz (I)	109	57-59
2688	Salvatierra de Barros	Badajoz	Guitart Aparicio, Cristobal	Siete siglos de trayectoria del castillo medieval en España	105	45-58
2689	Salvatierra, Cast. de (Villena)	Alicante	Ruibal Gil, Jose Antonio	Inventario de fortificaciones de Alicante	120	38-42
2690	Salvatierra, Castillo de (Ciudad Real)	C. Real	Moreno, R. y Schnell, P.	Una fortificación prehistórica y medieval en la Siberia extremeña: El Peñón de Lares (Badajoz)	118	27-39
2691	Salvatierra, Castillo de (Ciudad Real)	C. Real	Ruibal, Amador	Las fortalezas del Vizc. de La Puebla y el Señorío de Capilla, obras señoriales del medioevo final Extrem	118	43-65
2692	Salvatierra, Castro de (Villena)	Alicante	Vázquez Hernandez, Vic.	La torre almohade del castillo de Sax (Alicante)	120	3-10
2693	Sámano	Cantabr	Muñoz Jimenez, Jose Migu	Los castillos del Condestable: fortalezas de la casa de Velasco en el norte de España (1315-1528)	117	17-30
2694	Samitier	Huesca	Guitart Aparicio, Cristobal	Siete siglos de trayectoria del castillo medieval en España	105	45-58
2695	San Amaro (Olivenza)	Badajoz	Ruibal Gil, Juana Mª	Inventario de Fortificaciones de Badajoz (I)	109	57-59
2696	San Antón, Cast. de (Coruña, A)	Coruña,	Moreno Garcia, Rafael	Noticias aparecidas en prensa	120	48-50
2697	San Antonio (Ibiza), Iglesia-fuerte de	Ibiza	ver Ibiza			
2698	San Antonio (Ibiza), Torre puerto de	Ibiza	ver Ibiza			
2699	San Antonio (Texas)	Texas	ver Texas			
2700	San Antonio de Valero (Texas)	Texas	ver Texas			
2701	San Antonio, Iglesia fortificada de (Ibiza)	Ibiza	Posadas, Eduardo J.	Cinco Iglesias Fortificadas de las Islas Pitiusas	117	31-38
2702	San Antonio, Torre (Ibiza)	Ibiza	Posadas Lopez, Eduardo J.	Torres de refugio colectivas en Ibiza	119	35-42
2703	San Bartolomé, Igles.-fort. (Jávea)	Alicante	Ruibal Gil, Jose Antonio	Inventario de fortificaciones de Alicante	120	38-42
2704	San Benedet (Avignon)	Francia	Pozo Ferrer, Montserrat del	El puente fortificado de Besalú	109	35-38
2705	San Blas (Villarobledo)	Albacete	Ruibal Gil, Juana Mª	Inventario de fortificaciones de Albacete	110	94-95
2706	San Boi de Llobregat	Barcelona	Cadiñanos Bardecí, Inoc.	Noticias de arquitectura fortificada en España (V)	107	43-54
2707	San Carlos (Chiloe), Fuerte Real de	Chile	ver Chiloe			
2708	San Carlos (Santofia), Fuerte de	Cantabr	Pelayo Gonzalez-Torre, Ant	Fuerte de San Martín (Santofia)	109	39-40
2709	San Carlos, Bateria de	Coruña,	Rodriguez-Villasante Prieto	El castillo de san Felipe en la ría de Ferrol	110	43-50
2710	San Carlos, Fuerte (Santofia)	Cantabr	Muñoz Jimenez, Jose Migu	Inventario de fortificaciones de la comunidad de Cantabria	112	30-33
2711	San Cebrían de Buena Madre	Palencia	Moreno Garcia, Rafael	Inventario de fortificaciones de la provincia de Palencia	113	66-67
2712	San Clemente	Albacete	Villena, Leonardo	Almena y merlón: su auténtico significado	112	47-54
2713	San Clemente	Albacete	Villena, Leonardo	Castillos de la Hoz del Júcar	107	3-13
2714	San Clemente	Cuenca	Ruibal Gil, Jose Antonio	Inventario de restos fortificados de Cuenca (1ª Parte)	116	64-67
2715	San Cristobal (Restrebor)	Coruña,	Rodriguez-Villasante Prieto	El castillo de san Felipe en la ría de Ferrol	110	43-50
2716	San Cristobal (Tenerife), Castillo de	Tenerife	ver Tenerife			
2717	San Cristobal, Castro de (Villena)	Alicante	Ruibal Gil, Jose Antonio	Inventario de fortificaciones de Alicante	120	38-42
2718	San Diego (Cartagena), Bateria de	Murcia	Rubio Paredes, Jose Mª	Historia del Frente de San José en la muralla de Carlos III en Cartagena	112	3-16
2719	San Esteban de Gormaz	Soria	Castellanos Gómez, Juan	Aportación a la historia de la fortaleza califal de Gormaz	114	59-67
2720	San Esteban de Gormaz	Soria	Castro Troncoso, A.	La fortaleza de Gormaz	107	37-42
2721	San Esteban de Zapardiel	Ávila	Gonzalez, M. y Diaz, J.	Estructuras defensivas asociadas a despoblados en el norte de ña provincia de Ávila	109	51-53
2722	San felices de Buelna	Cantabr	Muñoz Jimenez, Jose Migu	Inventario de fortificaciones de la comunidad de Cantabria	112	30-33
2723	San Felices de Buelna (Llano)	Cantabr	Mnez, F. Marin, J y Schnell,	Noticias recopiladas y resumidas	117	79-82
2724	San Felices de los Gallegos	Salamar	Cooper, Edwar	La fortificación en Extremadura durante la consolidación del dominio cristiano	118	40-42
2725	San Felices de los Gallegos	Salamar	Cortés, J.L. y Olivera Mª de	Vilvestre, Salamanca: Los castillos desaparecidos.	109	5-24
2726	San Felices de los Gallegos	Salamar	Durán Castellano, Fco Javi	Fortificaciones medievales de una ciudad de frontera: La villa de Olivenza	114	25-32

	TOPÓNIMO	Prov/Is	AUTOR	ARTÍCULO	NUM	PAGII
2727	San Felices de los Gallegos	Salama	Muñoz García, M.A.	San Felices de los Gallegos (Salamanca). Análisis estratigráfico de la cerca vieja	106	21-33
2728	San Felices de los Gallegos	Salama	Navareño Mateos, Antonio	La frontera fortificada, la línea de Extremadura y Castilla La Vieja con Portugal en el siglo XVII	118	3-12
2729	San Felices de los Gallegos	Salama	Ruibal, Amador	Restauración de una fortaleza. Sobradillo (Salamanca)	120	29-32
2730	San Felipe (Angra), Castillo de	Azores	ver Azores			
2731	San Felipe (Ferrol)	Coruña	Rodríguez-Villasante Prieto	El castillo de san Felipe en la ría de Ferrol	110-	43-50
2732	San Felipe (Isia do Sat), Castillo de	Azores	ver Caboverde			
2733	San Felipe (Setubal), Castillo de	Extrema	ver Setubal			
2734	San Felipe, Castillo de (Ferrol)	Coruña	Mnez. E. Marín, J y Schnell	Noticias recopiladas y resumidas	117	79-82
2735	San Fernando (Guam), Fuerte de	Guam	ver Guam			
2736	San Fernando de Béjar (Texas)	Texas	ver Texas			
2737	San Fernando, Fuerte de (Alicante)	Alicante	Ruibal Gil, Jose Antonio	Inventario de fortificaciones de Alicante	120	38-42
2738	San Francisco (Gran Canaria), Fuerte de	Gran Caver	Gran Canaria			
2739	San Francisco de la Espada (Texas)	Texas	ver Texas			
2740	San Francisco Javier, Iglesia-fuerte de (Forment)	Posadas,	Eduardo J.	Cinco Iglesias Fortificadas de las Islas Pitiusas	117	31-36
2741	San Francisco, Baluarte de (Alicante)	Alicante	Ruibal Gil, Jose Antonio	Inventario de fortificaciones de Alicante	120	38-42
2742	San Gervasio	Cáceres	Ruibal Gil, Jose Antonio	Inventario de Fortificaciones de Cáceres (I)	109	54-56
2743	San Gil (Olivenza)	Badajoz	Ruibal Gil, Juana Mª	Inventario de Fortificaciones de Badajoz (I)	109	57-59
2744	San Gregorio (Alpera), Castillo de	Albacete	Ruibal Gil, Juana Mª	Inventario de fortificaciones de Albacete	110-	94-95
2745	San Gregorio, Castillo de (Alpera)	Albacete	Simón García, Jose Luis	El castillo de Almansa (Albacete)	119	13-20
2746	San Jerónimo del Boquerón (Puerto Rico)	Puerto R	ver Puerto Rico			
2747	San Joao da Barra (Oeiras), Castillo de	Extrema	ver Oeiras			
2748	San Jorge (Ibiza), Iglesia-fuerte de	Ibiza	ver Ibiza			
2749	San Jorge (Olivenza)	Badajoz	Ruibal Gil, Juana Mª	Inventario de Fortificaciones de Badajoz (I)	109	57-59
2750	San Jorge, Iglesia fortificada de (Ibiza)	Ibiza	Posadas, Eduardo J.	Cinco Iglesias Fortificadas de las Islas Pitiusas	117	31-36
2751	San Jose (Cartagena), Frente de	Murcia	Rubio Paredes, Jose Mª	Historia del Frente de San José en la muralla de Carlos III en Cartagena	112	3-16
2752	San José (Guam), Fuerte de	Guam	ver Guam			
2753	San Jose (Texas)	Texas	ver Texas			
2754	San José de Alcudia (Chile)	Chile	ver Chile			
2755	San José, Cast. de (Gudalest)	Alicante	Ruibal Gil, Jose Antonio	Inventario de fortificaciones de Alicante	120	38-42
2756	San José, Torre (Alicante)	Alicante	Ruibal Gil, Jose Antonio	Inventario de fortificaciones de Alicante	120	38-42
2757	San Juan	Alicante	Ruibal Gil, Jose Antonio	Inventario de fortificaciones de Alicante	120	38-42
2758	San Juan (Ibiza), Baluarte de	Ibiza	ver Ibiza			
2759	San Juan (Puerto Rico)	Puerto R	ver Puerto Rico			
2760	San Juan de Capistrano (Texas)	Texas	ver Texas			
2761	San Juan de la Barra (Oporto), Castillo	Douro	ver Oporto			
2762	San Juan de Ulúa	Veracruz	Sanchez-Gijón, Antonio	La fortificación como arte real (III). La fortificación moderna ibérica en el mundo	114	11-22
2763	San Julián (Cartagena), Fuerte de	Murcia	Rubio Paredes, Jose Mª	Historia del Frente de San José en la muralla de Carlos III en Cartagena	112	3-16
2764	San Julián (Cartagena), Fuerte de	Murcia	Rubio Paredes José Mª	Los castillos de Galeras y de Atalaya de Cartagena	108	3-22
2765	San Leonardo	Soria	Villena, Leonardo	La fortificac. renacentista o de transición en España y sus dominios (Reyes Católicos a Felipe II)	110-	3-18
2766	San Luis (Guam), Fuerte de	Guam	ver Guam			
2767	San Luis de Alba de Cruces (Chile)	Chile	ver Chile			
2768	San Luis, Castillo de (Estepona)	Málaga	ver Estepona			
2769	San Martín (Ferrol)	Coruña	Rodríguez-Villasante Prieto	El castillo de san Felipe en la ría de Ferrol	110-	43-50
2770	San Martín (Santofía), Fuerte de	Cantabr	Pelayo Gonzalez-Torre, Ant	Fuerte de San Martín (Santofía)	109	39-40
2771	San Martín Aito, Batería (Santofía)	Cantabr	Muñoz Jimenez, Jose Migu	Inventario de fortificaciones de la comunidad de Cantabria	112	30-33
2772	San Martín de Eñines	Cantabr	Muñoz Jimenez, José Migu	La fortificación señorial en el N. de España: El Cond. de Castañeda, de los Manrique de Lara	109	25-34
2773	San Martín de Hoyos (Valdeolea), Torre	Cantabr	Muñoz Jimenez, José Migu	Edificios fortificados de Cantabria (I)	114	69
2774	San Martín de la Arena	Asturias	Guitart Aparicio, Cristobal	Siete siglos de trayectoria del castillo medieval en España	105	45-58
2775	San Martín de Montalbán	Toledo	Cadiñanos Bardeci, Inoc.	Noticias de arquitectura fortificada en España (IV)	106	53-60
2776	San Martín de Podes	Asturias	Moreno García, Rafael	Noticias aparecidas en prensa	120	48-50
2777	San Martín de Quevedo	Cantabr	Muñoz Jimenez, José Migu	La fortificación señorial en el N. de España: El Cond. de Castañeda, de los Manrique de Lara	109	25-34
2778	San Martín de Valdeiglesias	Madrid	Guitart Aparicio, Cristobal	Siete siglos de trayectoria del castillo medieval en España	105	45-58
2779	San Martín, Batería (Suances)	Cantabr	Muñoz Jimenez, Jose Migu	Inventario de fortificaciones de la comunidad de Cantabria	112	30-33
2780	San Martín, Fuerte	Cantabr	Muñoz Jimenez, Jose Migu	Inventario de fortificaciones de la comunidad de Cantabria	112	30-33
2781	San Martín, Torre (Suances)	Cantabr	Muñoz Jimenez, Jose Migu	Inventario de fortificaciones de la comunidad de Cantabria	112	30-33
2782	San Miguel (Ibiza), Iglesia-fuerte de	Ibiza	ver Ibiza			
2783	San Miguel (Palencia), Iglesia-fuerte de	Palencia	ver Palencia			
2784	San Miguel de Aguayo	Cantabr	Muñoz Jimenez, Jose Migu	Inventario de fortificaciones de la comunidad de Cantabria	112	30-33
2785	San Miguel de Aguayo	Cantabr	Muñoz Jimenez, José Migu	La fortificación señorial en el N. de España: El Cond. de Castañeda, de los Manrique de Lara	109	25-34
2786	San Miguel de Aras, cast. de (Voto)	Cantabr	Muñoz Jimenez, Jose Migu	Inventario de fortificaciones de la comunidad de Cantabria	112	30-33
2787	San Miguel de Neguera	Segovia	ver Sebucor			
2788	San Miguel, Iglesia fortificada de (Ibiza)	Ibiza	Posadas, Eduardo J.	Cinco Iglesias Fortificadas de las Islas Pitiusas	117	31-38
2789	San Pedro	Cáceres	Ruibal Gil, Jose Antonio	Inventario de Fortificaciones de Cáceres (I)	109	54-56
2790	San Pedro (Acebuchal)	Badajoz	Ruibal Gil, Juana Mª	Inventario de Fortificaciones de Badajoz (I)	109	57-59
2791	San Pedro (Filipinas), Fuerte de	Filipinas	ver Filipinas			
2792	San Pedro (Ibiza), Baluarte de	Ibiza	ver Ibiza			
2793	San Pedro (Mérida)	Badajoz	Ruibal Gil, Juana Mª	Inventario de Fortificaciones de Badajoz (II)	114	69
2794	San Pedro (Monasterio)	Badajoz	Ruibal Gil, Juana Mª	Inventario de Fortificaciones de Badajoz (I)	109	57-59
2795	San Pedro (Oporto), Castillo de	Douro	ver Oporto			
2796	San Pedro Apostol	Segovia	ver Tolocirio			
2797	San Pedro, Torre (Soba)	Cantabr	Muñoz Jimenez, Jose Migu	Inventario de fortificaciones de la comunidad de Cantabria	112	30-33
2798	San Polo (Montiel), Castillo de	C. Real	Ruibal, Amador	Algunas fortalezas desaparecidas en el Campo de Montiel	112	61-64
2799	San Polo (Montiel), Castillo de	C. Real	Ruibal, Amador	Noticias de arquitectura fortificada de España: Castillos de Torres y Los Santos de Maimona	109	49-50
2800	San Rafael (Guam), Fuerte de	Guam	ver Guam			
2801	San Romualdo, Cast. de (S. Fernando)	Cádiz	Snell, Pablo y Marín Julia	Noticias aparecidas en prensa	119	61-64
2802	San Romualdo, Cast. de (San Fernando)	Cádiz	Martinez de Dios, Emil.	Noticias de Fortificación española	117	68-70
2803	San Roque, Cast. de (Callosa de Segur)	Alicante	Ruibal Gil, Jose Antonio	Inventario de fortificaciones de Alicante	120	38-42
2804	San Salvador de Bahía	Brasil	Sanchez-Gijón, Antonio	La fortificación como arte real (III). La fortificación moderna ibérica en el mundo	114	11-22
2805	San Sebastián	Gulpuze	Sanchez-Gijón, Antonio	Felipe II, el Mediterráneo e Italia: aprendizaje y experiencia: La fortificación como arte real (I)	110-	31-41
2806	San Sebastián (Angra), Castillo de	Azores	ver Azores			
2807	San Sebastián (Cadiz), Fuerte de	Cádiz	ver Cadiz			
2808	San Sebastián de la Gomera	Gomera	Guitart Aparicio, Cristobal	Siete siglos de trayectoria del castillo medieval en España	105	45-58
2809	San Servando	Toledo	Guitart Aparicio, Cristobal	Siete siglos de trayectoria del castillo medieval en España	105	45-58
2810	San Telmo (Nápoles), Castillo de	Campar	Sanchez-Gijón, Antonio	Felipe II, el Mediterráneo e Italia: aprendizaje y experiencia: La fortificación como arte real (I)	110-	31-41
2811	San Telmo (Nápoles), Castillo de	Campar	Sanchez-Gijón, Antonio	La fortificación como arte real (II). La acumulación de experiencias en tiempos de Felipe II.	112	17-29
2812	San Telmo (Nápoles), Castillo de	Campar	Villena, Leonardo	La fortificac. renacentista o de transición en España y sus dominios (Reyes Católicos a Felipe II)	110-	3-18
2813	San Telmo, Castillo de (Nápoles, Italia)	Campar	Villena, Leonardo	Comentarios sobre Luis Escrivá, ingeniero valenciano	118	66-70
2814	San Telmo, Fuerte de (Malta)	Malta	Ruibal, Amador	El Krac de los Caballeros: fortaleza de la Soberana Orden Militar y Hospitalaria de S. Juan de Jerusalén	117	3-16
2815	San Vicente (Vegetera)	Albacete	Ruibal Gil, Juana Mª	Inventario de fortificaciones de Albacete	110-	94-95
2816	San Vicente de la Barquera	Cantabr	Benayas, Cuellar, Gallardo e	Noticias de fortificación española (Sección de Investigación Castellológica de la A.E.A.C.)	116	47-50
2817	San Vicente de la Barquera	Cantabr	Guitart Aparicio, Cristobal	Siete siglos de trayectoria del castillo medieval en España	105	45-58
2818	San Vicente de la Barquera	Cantabr	Martinez de Dios, Emil.	Noticias de Fortificación española	117	68-70
2819	San Vicente de la Barquera	Cantabr	Moreno García, Rafael	Noticias aparecidas en prensa	120	48-50
2820	San Vicente de la Barquera	Cantabr	Muñoz Jimenez, Jose Migu	Inventario de fortificaciones de la comunidad de Cantabria	112	30-33

	TOPÓNIMO	Prov/Is	AUTOR	ARTÍCULO	NUM	PÁGIN
2821	San Vicente de la Sonsierra	Rioja, La	Heras M ^a , A. de las y Tojal I	El castillo de San Vicente de la Sonsierra (La Rioja)	107	25-29
2822	San Vicente de Toranzo, Torre	Cantabr	Muñoz Jimenez, José Migu	La fortificación señorial en el N. de España: El Cond. de Castañeda, de los Manrique de Lara	109	25-34
2823	Sananeta, Cast. de (Oliva)	Valencia	Ruibal Gil, Jose Antonio	Inventario de Fortificaciones de Valencia	119	52-57
2824	Sandiás	Orense/	Barroso Iglesias, Merc.	Las torres del valle de la Limia	115	25-30
2825	Sandiás	Orense/	Rodriguez Cao Celso	Torres señoriales de la Lima Alta (Orense): Estudio arquitectónico	107	55-62
2826	Sangüesa	Navarra	Guitart Aparicio, Cristobal	Siete siglos de trayectoria del castillo medieval en España	105	45-58
2827	Sanlucar de Barrameda	Cádiz	Cooper, Edwar	La fortificación en Extremadura durante la consolidación del dominio cristiano	118	40-42
2828	Sanlucar de Barrameda	Cádiz	Guitart Aparicio, Cristobal	Siete siglos de trayectoria del castillo medieval en España	105	45-58
2829	Sant Adrià	Barcelona	Espino López, Ant ^o	El sitio de Barcelona de 1697. El último asedio en territorio hispano del siglo XVII	110-	75-80
2830	Sant Joan Despi	Barcelona	Espino López, Ant ^o	El sitio de Barcelona de 1697. El último asedio en territorio hispano del siglo XVII	110-	75-80
2831	Sant Llorenç des Cardassar (Mallorca)	Mallorca	Segura Salado, Josep	La fortificación de la Penya Roja (Alicudia, Mallorca)	116	27-34
2832	Santa Agueda (Guam), Fuerte de	Guam	ver Guam			
2833	Santa Agueda, Cast. (Menorca)	Menorca	Guitart Aparicio, Cristobal	Siete siglos de trayectoria del castillo medieval en España	105	45-58
2834	Santa Ana, Bateria (Castro-Urdiales)	Cantabr	Muñoz Jimenez, Jose Migu	Inventario de fortificaciones de la comunidad de Cantabria	112	30-33
2835	Santa Ana, Bateria de (Cartagena)	Murcia	Benayas, David A.	La arquitectura militar contemporánea	117	53-54
2836	Santa Ana, Torre (Cullera)	Valencia	Ruibal Gil, Jose Antonio	Inventario de Fortificaciones de Valencia	119	52-57
2837	Santa Barbara (Filipinas), Iglesia-fuerte	Filipinas	ver Filipinas			
2838	Santa Barbara (Guam), Bateria de	Guam	ver Guam			
2839	Santa Barbara (Huigueruela)	Albacete	Ruibal Gil, Juana M ^a	Inventario de fortificaciones de Albacete	110-	94-95
2840	Santa Bárbara, Cast. de (Sella)	Alicante	Ruibal Gil, Jose Antonio	Inventario de fortificaciones de Alicante	120	38-42
2841	Santa Bárbara, Cast-pal. (Cox)	Alicante	Ruibal Gil, Jose Antonio	Inventario de fortificaciones de Alicante	120	38-42
2842	Santa Bárbara, Fuerte (Alicante)	Alicante	Ruibal Gil, Jose Antonio	Inventario de fortificaciones de Alicante	120	38-42
2843	Santa Cruz (de la Zarza)	Cáceres	García Fitz, Francisco	Funciones básicas de las fortificaciones en el medio extremo	118	13-25
2844	Santa Cruz (de la Zarza)	Cáceres	Montaña Conchina, J. L. de	Frontera, repoblación y arquitectura militar, Villas fortificadas en la transierra leonesa. (Siglos XII-XIII)	114	51-56
2845	Santa Cruz (Guam), Fuerte de	Guam	ver Guam			
2846	Santa Cruz de la Palma	Palma, I	Cadiñanos Bardecí, Inoc.	Noticias de arquitectura fortificada en España (V)	107	43-54
2847	Santa Cruz de la Sierra	Cáceres	Ruibal Gil, Jose Antonio	Inventario de Fortificaciones de Cáceres (I)	109	54-56
2848	Santa Cruz de la Sierra	Cáceres	Ruibal Gil, Jose Antonio	Inventario de Fortificaciones de Cáceres (II)	114	68
2849	Santa Cruz de los Cañamos	C. Real	Ruibal, Amador	Algunas fortalezas desaparecidas en el Campo de Montiel	112	61-64
2850	Santa Cruz de Paniagua	Cáceres	Montaña Conchina, J. L. de	Sistemas defensivos y repoblación en Extremadura (Siglos XII-XIII)	108	23-34
2851	Santa Cruz, Cast. de (S. Vicente de la)	Cantabr	Muñoz Jimenez, Jose Migu	Inventario de fortificaciones de la comunidad de Cantabria	112	30-33
2852	Santa Eufemia	Córdoba	Moreno, R. y Schnell, P.	Una fortificación prehistórica y medieval en la Siberia extrema: El Peñón de Lares (Badajoz)	118	27-39
2853	Santa Eufemia	Córdoba	Ruibal, Amador	Las fortalezas del Vizc. de La Puebla y el Señorío de Capilla, obras señoriales del medioevo final Extrem	118	43-65
2854	Santa Eulalia (Paenzuela), Igl.fort	Palencia	ver Palenzuela			
2855	Santa Eulalia, Igl. fort. de (Ibiza)	Ibiza	Posadas, Eduardo J.	Cinco Iglesias Fortificadas de las Islas Pitiusas	117	31-38
2856	Santa Eulalia, Torre (Ibiza)	Ibiza	Posadas Lopez, Eduardo J.	Torres de refugio colectivas en Ibiza	119	35-42
2857	Santa Faz, Monasterio de la	Alicante	Jover F. J. y Menéndez J. L.	Las torres-refugio de la huerta de Alicante en el siglo XVI	107	15-24
2858	Santa Faz, Torre (Alicante)	Alicante	Ruibal Gil, Jose Antonio	Inventario de fortificaciones de Alicante	120	38-42
2859	Santa Gadea, Castillo de	Burgos	Muñoz Jimenez, José Migu	La fortificación señorial en el N. de España: El Cond. de Castañeda, de los Manrique de Lara	109	25-34
2860	Santa Lucia (Ibiza), Baluarte de	Ibiza	ver Ibiza			
2861	Santa Lucia (Nápoles), Fuerte de	Campan	Sanchez-Gijón, Antonio	La fortificación como arte real (II). La acumulación de experiencias en tiempos de Felipe II.	112	17-29
2862	Santa Luzia	Alestejo	Pla Ortiz de Urbina, Luis	La fortaleza de Oguela y las otras defensas portuguesas frente a la Extremadura española	120	59-61
2863	Santa Margarita de Monbuy	Barcelona	Guitart Aparicio, Cristobal	Siete siglos de trayectoria del castillo medieval en España	105	45-58
2864	Santa María de Guadalupe (Guam), Fu	Guam	ver Guam			
2865	Santa María del Castillo	Ávila	Gonzalez, M. y Diaz, J.	Estructuras defensivas asociadas a despoblados en el norte de la provincia de Avila	109	51-53
2866	Santa María, Cast (Argamasilla de Alba)	C. Real	ver Argamasilla de Alba			
2867	Santa Marta	Colombi	Villena, Leonardo	La fortificac. renacentista o de transición en España y sus dominios (Reyes Católicos a Felipe II)	110-	3-18
2868	Santa Marta de Origueira	Coruña,	Cadiñanos Bardecí, Inoc.	Noticias de arquitectura fortificada en España VII	112	55-60
2869	Santa Olalla (Puebla de la Reina)	Badajoz	Ruibal Gil, Juana M ^a	Inventario de Fortificaciones de Badajoz (I)	109	57-59
2870	Santa Oliva	Tarrago	Guitart Aparicio, Cristobal	Siete siglos de trayectoria del castillo medieval en España	105	45-58
2871	Santa Pau	Gerona/	Guitart Aparicio, Cristobal	Siete siglos de trayectoria del castillo medieval en España	105	45-58
2872	Santa Pola	Alicante	Ruibal Gil, Jose Antonio	Inventario de fortificaciones de Alicante	120	38-42
2873	Santa Severina (Calabria)	Calabria	Sanchez-Gijón, Antonio	Felipe II, el Mediterráneo e Italia: aprendizaje y experiencia: La fortificación como arte real (I)	110-	31-41
2874	Santa Tecla (Ibiza), Baluarte de	Ibiza	ver Ibiza			
2875	Santander	Cantabr	Cadiñanos Bardecí, Inoc.	Noticias de arquitectura fortificada en España (V)	107	43-54
2876	Santander	Cantabr	Cadiñanos Bardecí, Inoc.	Noticias de arquitectura fortificada en España VII	112	55-60
2877	Santander	Cantabr	Muñoz Jimenez, Jose Migu	Inventario de fortificaciones de la comunidad de Cantabria	112	30-33
2878	Santander	Cantabr	Repiso Cobo, Salvador	El castillo de Curiel (Valladolid)	106	3-20
2879	Santaver (Cañaveruelas, Cuenca)	Cuenca	Ruibal Gil, Jose Antonio	Inventario de restos fortificados de Cuenca (1ª Parte)	116	64-67
2880	Santelizes	Cantabr	Cadiñanos Bardecí, Inoc.	Noticias de arquitectura fortificada en España (V)	107	43-54
2881	Santelizes	Cantabr	Cadiñanos Bardecí, Inoc.	Noticias de arquitectura fortificada en España (V)	107	43-54
2882	Santelizes	Cantabr	Muñoz Jimenez, Jose Migu	Los castillos del Condestable: fortalezas de la casa de Velasco en el norte de España (1315-1528)	117	17-30
2883	Santiago (Guam), Fuerte de	Guam	ver Guam			
2884	Santiago (Trujillo)	Cáceres	Ruibal Gil, Jose Antonio	Inventario de Fortificaciones de Cáceres (II)	114	68
2885	Santiago (Tunez), Fuerte de	Tunez	Sanchez-Gijón, Antonio	La fortificación como arte real (II). La acumulación de experiencias en tiempos de Felipe II.	112	17-29
2886	Santiago de Alcántara	Cáceres	Ruibal Gil, Jose Antonio	Inventario de Fortificaciones de Cáceres (I)	109	54-56
2887	Santiago de Compostela	Coruña,	Carrero Santamaría Eduard	La fortaleza del obispo. El palacio episcopal urbano en Galicia en la edad media	119	3-12
2888	Santiago de la Torre, Castillo de (San C	Cuenca	Ruibal Gil, Jose Antonio	Inventario de restos fortificados de Cuenca (1ª Parte)	116	64-67
2889	Santiago de Vencaliz	Cáceres	Ruibal Gil, Jose Antonio	Inventario de Fortificaciones de Cáceres (I)	109	54-56
2890	Santiago, Torre (Alicante)	Alicante	Ruibal Gil, Jose Antonio	Inventario de fortificaciones de Alicante	120	38-42
2891	Santibañez	Cantabr	Muñoz Jimenez, José Migu	La fortificación señorial en el N. de España: El Cond. de Castañeda, de los Manrique de Lara	109	25-34
2892	Santibañez el Alto	Cáceres	Cooper, Edwar	La fortificación en Extremadura durante la consolidación del dominio cristiano	118	40-42
2893	Santibañez el Alto	Cáceres	Montaña Conchina, J. L. de	Sistemas defensivos y repoblación en Extremadura (Siglos XII-XIII)	108	23-34
2894	Santibañez el Alto	Cáceres	Ruibal Gil, Jose Antonio	Inventario de Fortificaciones de Cáceres (I)	109	54-56
2895	Santillana	Cantabr	Muñoz Jimenez, José Migu	La fortificación señorial en el N. de España: El Cond. de Castañeda, de los Manrique de Lara	109	25-34
2896	Santillana del Mar	Cantabr	Muñoz Jimenez, Jose Migu	Inventario de fortificaciones de la comunidad de Cantabria	112	30-33
2897	Santisima Trinidad, Cast. (Rosas)	Gerona/	Sanchez-Gijón, Antonio	La fortificación como arte real (II). La acumulación de experiencias en tiempos de Felipe II.	112	17-29
2898	Santiurde de Toranzo	Cantabr	Muñoz Jimenez, Jose Migu	Inventario de fortificaciones de la comunidad de Cantabria	112	30-33
2899	Santiurde de Toranzo	Cantabr	Muñoz Jimenez, José Migu	La fortificación señorial en el N. de España: El Cond. de Castañeda, de los Manrique de Lara	109	25-34
2900	Santo Angel (Guam), Fuerte del	Guam	ver Guam			
2901	Santo Domingo	Santo D	Sanchez-Gijón, Antonio	La fortificación como arte real (III). La fortificación moderna ibérica en el mundo	114	11-22
2902	Santo Domingo	Santo D	Villena, Leonardo	La fortificac. renacentista o de transición en España y sus dominios (Reyes Católicos a Felipe II)	110-	3-18
2903	Santo Tomás	Santo T	Sanchez-Gijón, Antonio	La fortificación como arte real (III). La fortificación moderna ibérica en el mundo	114	11-22
2904	Santoña	Cantabr	Muñoz Jimenez, Jose Migu	Inventario de fortificaciones de la comunidad de Cantabria	112	30-33
2905	Santoña	Cantabr	Pelayo Gonzalez-Torre, Ant ^o	Fuerte de San Martín (Santoña)	109	39-40
2906	Santorcaz	Madrid	Jimenez, J. y vera, C. M.	La Torreçilla de Santorcaz. "Nueva" atalaya madrileña	114	23-24
2907	Santos de Maimona, Los	Badajoz	Ruibal Gil, Juana M ^a	Inventario de Fortificaciones de Badajoz (I)	109	57-59
2908	Santos de Maimona, Los	Badajoz	Ruibal, Amador	Noticias de arquitectura fortificada de España: Castillos de Torres y Los Santos de Maimona	109	49-50
2909	Santoyo	Palencia	Moreno Garcia, Rafael	Inventario de fortificaciones de la provincia de Palencia	113	66-67
2910	Santueri Cast. de (Mallorca)	Mallorca	Guitart Aparicio, Cristobal	Siete siglos de trayectoria del castillo medieval en España	105	45-58
2911	Sao Bras (Azores), Castillo de	Azores	ver Azores			
2912	Sarria	Barcelona	Espino López, Ant ^o	El sitio de Barcelona de 1697. El último asedio en territorio hispano del siglo XVII	110-	75-80
2913	Sarrió, Torre (Alicante)	Alicante	Jover F. J. y Menéndez J. L.	Las torres-refugio de la huerta de Alicante en el siglo XVI	107	15-24
2914	Sarrió, Torre (Alicante)	Alicante	Ruibal Gil, Jose Antonio	Inventario de fortificaciones de Alicante	120	38-42

	TOPÓNIMO	Prov/IsI	AUTOR	ARTÍCULO	NUM	PÁGIN
2916	Sástago	Zaragoza	Cortés Borroy, Fco Javier	Torres ópticas de Aragón. Un ejemplo: la torre de Sástago (Zaragoza)	116	35-40
2916	Saujolo	C. Real	ver San Polo (Montiel)			
2917	Saviñán	Zaragoza	Cadiñanos Bardeci, Inoc.	Noticias de arquitectura fortificada en España (IV)	106	53-60
2918	Sax	Alicante	Guitart Aparicio, Cristobal	Siete siglos de trayectoria del castillo medieval en España	105	45-58
2919	Sax	Ruibal Gil, Jose Antonio		Inventario de fortificaciones de Alicante	120	38-42
2920	Sax	Alicante	Vázquez Hernandez, Vic.	La torre almohade del castillo de Sax (Alicante)	120	3-10
2921	Sax	Alicante	Vázquez Hernandez, Vicen	La Torre: Ejemplo de torre vigía en la frontera de los reinos de Valencia y Murcia. Via Augusta, en Sax	114	33-40
2922	Sax	Alicante	Villena, Leonardo	Castillos de la Hoz del Júcar	107	3-13
2923	Sebulcor	Segovia	Cuellar Lázaro, Juan	Inventario de fortificaciones de Segovia	115	54-55
2924	Secadura, Torre (Voto)	Cantabri	Muñoz Jimenez, Jose Migu	Inventario de fortificaciones de la comunidad de Cantabria	112	30-33
2925	Seda	Alentejo	Pla Ortiz de Urbina, Luis	La fortaleza de Ouguela y las otras defensas portuguesas frente a la Extremadura española	120	59-61
2926	Señaño, Batería de cabo	Coruña	Rodríguez-Villasante Prieto	El castillo de san Felipe en la ría de Ferrol	110	43-50
2927	Segart	Valencia	Ruibal Gil, Jose Antonio	Inventario de Fortificaciones de Valencia	119	52-57
2928	Segesta	Sicilia	Ruibal, Amador	La fortificación en las colonias griegas en Sicilia	114	41-50
2929	Segóbriga (Saelices)	Cuenca	Ruibal Gil, Jose Antonio	Inventario de restos fortificados de Cuenca (1ª Parte)	116	64-67
2930	Segorbe	Castelló	Scnell, Pablo y Marin Julia	Noticias aparecidas en prensa	119	61-64
2931	Segovia	Segovia	Benayas, D. y Martinez, E.	Recopilación de noticias sobre fortificación aparecidas en la prensa	115	65-71
2932	Segovia	Segovia	Cadiñanos Bardeci, Inoc.	Noticias de arquitectura fortificada en España (IV)	106	53-60
2933	Segovia	Segovia	Cadiñanos Bardeci, Inoc.	Noticias de arquitectura fortificada en España VII	112	55-60
2934	Segovia	Segovia	Carrero Santamaría Eduard	La fortaleza del obispo. El palacio episcopal urbano en Galicia en la edad media	119	3-12
2935	Segovia	Segovia	Cuellar Lázaro, Juan	Inventario de fortificaciones de Segovia	115	54-55
2936	Segovia	Segovia	Guitart Aparicio, Cristobal	Siete siglos de trayectoria del castillo medieval en España	105	45-58
2937	Segovia	Segovia	Repiso Cobo, Salvador	El castillo de Curial (Valladolid)	106	3-20
2938	Segovia	Segovia	Villena, Leonardo	Castillos y armamento medievales en las Cantigas de St ^a M ^a y en la Cro. Troyana	105	39-44
2939	Segovia	Segovia	Villena, Leonardo	La fortificac. renacentista o de transición en España y sus dominios (Reyes Católicos a Felipe II)	110	3-18
2940	Segura	Beira B.	Navareño Mateos, Antonio	La frontera fortificada, la línea de Extremadura y Castilla La Vieja con Portugal en el siglo XVIII	118	3-12
2941	Segura	Beira B.	Pla Ortiz de Urbina, Luis	La fortaleza de Ouguela y las otras defensas portuguesas frente a la Extremadura española	120	59-61
2942	Segura de la Sierra	Jaén	Cadiñanos Bardeci, Inoc.	Noticias de arquitectura fortificada en España VII	112	55-60
2943	Segura de la Sierra	Jaén	Guitart Aparicio, Cristobal	Siete siglos de trayectoria del castillo medieval en España	105	45-58
2944	Segura de León	Badajoz	Guitart Aparicio, Cristobal	Siete siglos de trayectoria del castillo medieval en España	105	45-58
2945	Segura de León	Badajoz	Montaña Conchina, J.L. de	Sistemas defensivos y repoblación en Extremadura (Siglos XII-XIII)	108	23-34
2946	Segura de León	Badajoz	Ruibal Gil, Juana M ^a	Inventario de Fortificaciones de Badajoz (I)	109	57-59
2947	Seguras de Arriba (Casas de D. Antoni)	Cáceres	Ruibal Gil, Jose Antonio	Inventario de Fortificaciones de Cáceres (II)	114	68
2948	Seguras, Las	Cáceres	Ruibal Gil, Jose Antonio	Inventario de Fortificaciones de Cáceres (I)	109	54-56
2949	Seguras, Las	Cáceres	Ruibal Gil, Jose Antonio	Inventario de Fortificaciones de Cáceres (I)	109	54-56
2950	Segurilla	Toledo	Maquedano Carrasco, Bien	Intervenciones arqueológicas en el castillo de Mejorada (1997-99)	117	55-67
2951	Segurilla	Toledo	Maquedano Carrasco, Bien	Mejorada y Villalba: dos castillos señoriales en el siglo XVI	108	35-46
2952	Seguró, Torre (Benidorn)	Alicante	Ruibal Gil, Jose Antonio	Inventario de fortificaciones de Alicante	120	38-42
2953	Selaya	Cantabri	Muñoz Jimenez, Jose Migu	Inventario de fortificaciones de la comunidad de Cantabria	112	30-33
2954	Selinunte	Sicilia	Ruibal, Amador	La fortificación en las colonias griegas en Sicilia	114	41-50
2955	Sella	Alicante	Ruibal Gil, Jose Antonio	Inventario de fortificaciones de Alicante	120	38-42
2956	Sena, Torre (Penágula)	Alicante	Ruibal Gil, Jose Antonio	Inventario de fortificaciones de Alicante	120	38-42
2957	Sepúlveda	Segovia	Castellanos Gómez, Juan	Aportación a la historia de la fortaleza califal de Gormaz	114	59-67
2958	Sepúlveda	Segovia	Cuellar Lázaro, Juan	Inventario de fortificaciones de Segovia	115	54-55
2959	Serpa	Alentejo	García Fitz, Francisco	Funciones bélicas de las fortificaciones en el medioevo extremeño	118	13-25
2960	Serpa	Alentejo	Rodríguez Achutegui, C. N.	Castillo de Moguer	105	25-28
2961	Serra	Valencia	Ruibal Gil, Jose Antonio	Inventario de Fortificaciones de Valencia	119	52-57
2962	Serranos, Castro del pico de (Chullilla)	Valencia	Ruibal Gil, Jose Antonio	Inventario de Fortificaciones de Valencia	119	52-57
2963	Serranos, Torres de	Valencia	Guitart Aparicio, Cristobal	Siete siglos de trayectoria del castillo medieval en España	105	45-58
2964	Serrella, Cast. de (Bañeres)	Alicante	Ruibal Gil, Jose Antonio	Inventario de fortificaciones de Alicante	120	38-42
2965	Serreta, Castro de la (Aicoy)	Alicante	Ruibal Gil, Jose Antonio	Inventario de fortificaciones de Alicante	120	38-42
2966	Ses Portes (Ibiza), Torre	Ibiza	ver Ibiza			
2967	Ses Portes, Torre (Ibiza)	Ibiza	Posadas Lopez, Eduardo J.	Torres de refugio colectivas en Ibiza	119	35-42
2968	Seseña	Toledo	Guitart Aparicio, Cristobal	Siete siglos de trayectoria del castillo medieval en España	105	45-58
2969	Setubal	Extrema	Sanchez-Gijón, Antonio	La fortificación como arte real (II). La fortificación moderna ibérica en el mundo	114	11-22
2970	Seu d'Urgell	Lérida/L.	Espino López, Ant ^a	El sitio de Barcelona de 1697. El último asedio en territorio hispano del siglo XVII	110	75-80
2971	Sevilla	Sevilla	Cadiñanos Bardeci, Inoc.	Noticias de arquitectura fortificada en España (VIII)	111	58-60
2972	Sevilla	Sevilla	Cortés, J.L. y Olivera M ^a de	Vilvestre, Salamanca: Los castillos desaparecidos.	109	5-24
2973	Sevilla	Sevilla	García Fitz, Francisco	Funciones bélicas de las fortificaciones en el medioevo extremeño	118	13-25
2974	Sevilla	Sevilla	Guitart Aparicio, Cristobal	Siete siglos de trayectoria del castillo medieval en España	105	45-58
2975	Sevilla	Sevilla	Martínez Peñarroya, José	Patrimonio edificio fortificado, aportaciones al origen prehistórico de los castillos españoles	113	57-64
2976	Sevilla	Sevilla	Villena, Leonardo	Castillos y armamento medievales en las Cantigas de St ^a M ^a y en la Cro. Troyana	105	39-44
2977	Shalish	Huelva	ver Saités			
2978	Sicilia	Sicilia	Ruibal, Amador	La fortificación en las colonias griegas en Sicilia	114	41-50
2979	Sicilia	Sicilia	Sanchez-Gijón, Antonio	Felipe II, el Mediterráneo e Italia: aprendizaje y experiencia: La fortificación como arte real (I)	110	31-41
2980	Sicilia	Sicilia	Sanchez-Gijón, Antonio	La fortificación como arte real (II). La acumulación de experiencias en tiempos de Felipe II.	112	17-29
2981	Sicilia	Sicilia	Sanchez-Gijón, Antonio	La fortificación como arte real (III). La fortificación moderna ibérica en el mundo	114	11-22
2982	Sicilia	Sicilia	Villena, Leonardo	La fortificac. renacentista o de transición en España y sus dominios (Reyes Católicos a Felipe II)	110	3-18
2983	Sicuentes (Solán de Cabras, Beteta)	Cuenca	Ruibal Gil, Jose Antonio	Inventario de restos fortificados de Cuenca (1ª Parte)	116	64-67
2984	Siena	Toscane	Sanchez-Gijón, Antonio	La fortificación en la defensa de Italia por Carlos V	116	3-12
2986	Sierra	Albacete	Ruibal Gil, Juana M ^a	Inventario de fortificaciones de Albacete	110	94-95
2986	Sierra del Vidrio (Mérida)	Badajoz	Ruibal Gil, Juana M ^a	Inventario de Fortificaciones de Badajoz (II)	114	69
2987	Siete Suelos (La Alhambra)	Granada	Cobos, Fd ^a y Castro, J. Ja.	La fortaleza de Salsas y la fortificación de transición española	110	19-30
2988	Siguenza	Guadala	Carrero Santamaría Eduard	La fortaleza del obispo. El palacio episcopal urbano en Galicia en la edad media	119	3-12
2989	Siguenza	Guadala	Guitart Aparicio, Cristobal	Siete siglos de trayectoria del castillo medieval en España	105	45-58
2990	Siles	Jaén	Cadiñanos Bardeci, Inoc.	Noticias de arquitectura fortificada en España VII	112	55-60
2991	Silla	Valencia	Ruibal Gil, Jose Antonio	Inventario de Fortificaciones de Valencia	119	52-57
2992	Simancas	Valladolid	Calabró, Daniela	Referencias históricas sobre la villa de Simancas	110	59-74
2993	Simancas	Valladolid	Guitart Aparicio, Cristobal	Siete siglos de trayectoria del castillo medieval en España	105	45-58
2994	Simancas	Valladolid	Muñoz García, M.A.	San Felices de los Gallegos (Salamanca). Análisis estratigráfico de la cerca vieja.	106	21-33
2995	Simat de Valldigna	Valencia	Ruibal Gil, Jose Antonio	Inventario de Fortificaciones de Valencia	119	52-57
2996	Sinlabajos, Torre	Ávila	Gonzalez, M. y Diaz, J.	Estructuras defensivas asociadas a despoblados en el norte de la provincia de Avila	109	51-53
2997	Siracusa	Sicilia	Ruibal, Amador	La fortificación en las colonias griegas en Sicilia	114	41-50
2998	Siracusa	Sicilia	Sanchez-Gijón, Antonio	La fortificación como arte real (II). La acumulación de experiencias en tiempos de Felipe II.	112	17-29
2999	Siracusa	Sicilia	Sanchez-Gijón, Antonio	La fortificación en la defensa de Italia por Carlos V	116	3-12
3000	Siracusa	Sicilia	Villena, Leonardo	La fortificac. renacentista o de transición en España y sus dominios (Reyes Católicos a Felipe II)	110	3-18
3001	Siruela	Badajoz	Moreno García, Rafael	Los castillos de Siruela	108	63-65
3002	Siruela	Badajoz	Moreno, R. y Schnell, P.	Una fortificación prehistórica y medieval en la Siberia extremeña: El Peñón de Lares (Badajoz)	118	27-39
3003	Siruela	Badajoz	Ruibal Gil, Juana M ^a	Inventario de Fortificaciones de Badajoz (I)	109	57-59
3004	Siruela	Badajoz	Ruibal, Amador	Las fortalezas del Vizc. de La Puebla y el Señorío de Capilla, obras señoriales del medioevo final Extrem	118	43-65
3005	Sitges, Castillo de Les	Lérida/L.	Guitart Aparicio, Cristobal	Siete siglos de trayectoria del castillo medieval en España	105	45-58
3006	Siurana	Gerona	Benayas, Cuellar, Gallardo, G	Noticias de fortificación española (Sección de Investigación Castellológica de la A.E.A.C.)	116	47-50
3007	Soba	Cantabri	Muñoz Jimenez, Jose Migu	Inventario de fortificaciones de la comunidad de Cantabria	112	30-33
3008	Soba	Cantabri	Muñoz Jimenez, Jose Migu	Los castillos del Condestable: fortalezas de la casa de Velasco en el norte de España (1315-1528)	117	17-30

	TOPÓNIMO	Prov/Is	AUTOR	ARTÍCULO	NUM	PÁGINA
3009	Sobradillo	Salamar	Cortés, J.L. y Olivera Mª de	Vilvestre, Salamanca: Los castillos desaparecidos.	109	5-24
3010	Sobradillo	Salamar	Guitart Aparicio, Cristobal	Siete siglos de trayectoria del castillo medieval en España	105	45-58
3011	Sobradillo	Salamar	Navareño Mateos, Antonio	La frontera fortificada, la línea de Extremadura y Castilla La Vieja con Portugal en el siglo XVIII	118	3-12
3012	Sobradillo	Salamar	Ruibal, Amador	Resturación de una fortaleza: Sobradillo (Salamanca)	120	29-32
3013	Sobroso	Ponteve	Guitart Aparicio, Cristobal	Siete siglos de trayectoria del castillo medieval en España	105	45-58
3014	Socovos	Albacete	Ruibal Gil, Juana Mª	Inventario de fortificaciones de Albacete	110-	94-95
3015	Socuellamos	C. Real	Cadiñanos Bardeci, Inoc.	Noticias de arquitectura fortificada en España VII	112	55-60
3016	Sol, Casa del	Cáceres	Ruibal Gil, Jose Antonio	Inventario de Fortificaciones de Cáceres (I)	109	54-56
3017	Solana, La	C. Real	Ruibal, Amador	Algunas fortalezas desaparecidas en el Campo de Montiel	112	61-64
3018	Soledad (Guam), Fuerte de	Guam	ver Guam			
3019	Solera de Gabaldón	Cuenca	Ruibal Gil, Jose Antonio	inventario de restos fortificados de Cuenca (1ª Parte)	116	64-67
3020	Soloeis	Sicilia	Ruibal, Amador	La fortificación en las colonias griegas en Sicilia	114	41-50
3021	Solórzano	Cantabr	Muñoz Jimenez, Jose Migu	Inventario de fortificaciones de la comunidad de Cantabria	112	30-33
3022	Solsona	Lérida/L	Guitart Aparicio, Cristobal	Siete siglos de trayectoria del castillo medieval en España	105	45-58
3023	Somaén	Soria	Schnell Quiertant, Pablo	Castillos en internet	119	70
3024	Somaén	Soria	Torre, Manuel de la	Los propietarios restauran: el castillo de Somaén	119	65-66
3025	Son Axaló (Pla de San Jordi, Mallorca)	Mallorca	Martinez de Dios, Emil.	Noticias de Fortificación española	117	68-70
3026	Soria	Soria	Cadiñanos Bardeci, Inoc.	Noticias de arquitectura fortificada en España (IV)	106	53-60
3027	Soria	Soria	Repiso Cobo, Salvador	El castillo de Curiel (Valladolid)	106	3-20
3028	Soria	Soria	Schnell Quiertant, Pablo	Castillos en Internet (referidos al nº 120)	120	68
3029	Soria	Soria	Villena, Leonardo	La fortificac. renacentista o de transición en España y sus dominios (Reyes Católicos a Felipe II)	110-	3-18
3030	Sorrento	Campan	Sanchez-Gijón, Antonio	La fortificación como arte real (II). La acumulación de experiencias en tiempos de Felipe II.	112	17-29
3031	Sortelha	Beira A.	Pla Ortiz de Urbina, Luis	La fortaleza de Ouguela y las otras defensas portuguesas frente a la Extremadura española	120	59-61
3032	Sos	Huesca	Guitart Aparicio, Cristobal	Siete siglos de trayectoria del castillo medieval en España	105	45-58
3033	Sot de Chera	Valencia	Ruibal Gil, Jose Antonio	Inventario de Fortificaciones de Valencia	119	52-57
3034	Soto de Bureba	Cantabr	Muñoz Jimenez, Jose Migu	Los castillos del Condestable: fortalezas de la casa de Velasco en el norte de España (1315-1528)	117	17-30
3035	Soto, Torre	Alicante	Jover F. J. y Menéndez J.L.	Las torres-refugio de la huerta de Alicante en el siglo XVI	107	15-24
3036	Soto, Torre (Alicante)	Alicante	Ruibal Gil, Jose Antonio	Inventario de fortificaciones de Alicante	120	38-42
3037	Solfermoso (Abadía)	Cáceres	Ruibal Gil, Jose Antonio	Inventario de Fortificaciones de Cáceres (I)	109	54-56
3038	Sotopalacios	Burgos	Guitart Aparicio, Cristobal	Siete siglos de trayectoria del castillo medieval en España	105	45-58
3039	Sotopalacios	Burgos	Muñoz Jimenez, José Migu	La fortificación señorial en el N. de España: El Cond. de Castañeda, de los Manrique de Lara	109	25-34
3040	Sª Eulalia (Ibiza), Iglesia-fuerte de	Ibiza	ver Ibiza			
3041	Sª Mª de Rus, Castillo de (San Clemente)	Cuenca	ver Rus			
3042	Sª Mª del Retamar, Mot. (Argamasilla de Alba)	C. Real	Martinez Peñarroya, José	Patrimonio edificio fortificado, aportaciones al origen prehistórico de los castillos españoles	113	57-64
3043	Sª María del Congosto (Riariz de Veiga)	Orense/	Barroso Iglesias, Merc.	Las torres del valle de la Limia	115	25-30
3044	Sª María, Monast. fort. de (El Puig)	Valencia	Ruibal Gil, Jose Antonio	Inventario de Fortificaciones de Valencia	119	52-57
3045	Sª Angelo, Fuerte de (Malla)	Malla	Ruibal, Amador	El Krac de los Caballeros: fortaleza de la Soberana Orden Militar y Hospitalaria de S. Juan de Jerusalé	117	3-16
3046	Sª Domingo de la Calzada	Rioja, La	Scnell, Pablo y Marín Julia	Noticias aparecidas en prensa	119	61-64
3047	Suances	Cantabr	Muñoz Jimenez, Jose Migu	Inventario de fortificaciones de la comunidad de Cantabria	112	30-33
3048	Sumacárcer	Valencia	Ruibal Gil, Jose Antonio	Inventario de Fortificaciones de Valencia	119	52-57
3049	Sunsunaga, Casa fuerte de (Baracaldo)	Vizcaya/	González Gato, J. Aitor	Historia de una casa fuerte vizcaína: Goyenengoa	120	11-19
3050	Tabarca, Recinto de (Alicante)	Alicante	Ruibal Gil, Jose Antonio	Inventario de fortificaciones de Alicante	120	38-42
3051	Tabarca, Recinto de (Alicante)	Alicante	Sanchez-Gijón, Antonio	Felipe II, el Mediterráneo e Italia: aprendizaje y experiencia: La fortificación como arte real (I)	110-	31-41
3052	Tabernas	Almería	Guitart Aparicio, Cristobal	Siete siglos de trayectoria del castillo medieval en España	105	45-58
3053	Tabernas de Valdigña	Valencia	Ruibal Gil, Jose Antonio	Inventario de Fortificaciones de Valencia	119	52-57
3054	Tafalla	Navarra/	Guitart Aparicio, Cristobal	Siete siglos de trayectoria del castillo medieval en España	105	45-58
3055	Tagle, Torre (Suances)	Cantabr	Muñoz Jimenez, Jose Migu	Inventario de fortificaciones de la comunidad de Cantabria	112	30-33
3056	Talbilla	Albacete	Ruibal Gil, Juana Mª	Inventario de fortificaciones de Albacete	110-	94-95
3057	Talaia Vella (Mallorca)	Mallorca	ver "Penya Roja"			
3058	Talavera de la Reina	Toledo	Cortés, J.L. y Olivera Mª de	Vilvestre, Salamanca: Los castillos desaparecidos.	109	5-24
3059	Talavera de la Reina	Toledo	Maquedano Carrasco, Bien	Intervenciones arqueológicas en el castillo de Mejorada (1997-99)	117	55-67
3060	Talavera de la Reina	Toledo	Maquedano Carrasco, Bien	Mejorada y Villaiba: dos castillos señoriales en el siglo XVI	108	35-46
3061	Talavera la Real	Badajoz	Ruibal Gil, Juana Mª	Inventario de Fortificaciones de Badajoz (I)	109	57-59
3062	Talayuelas	Cuenca	Ruibal Gil, Jose Antonio	Inventario de restos fortificados de Cuenca (1ª Parte)	116	64-67
3063	Tales	Castelló	Melchor, J.M. y Benedetto, J.	El yacimiento arqueológico del castillo de Tales (Castellón)	120	33-37
3064	Tales	Castelló	Schnell Quiertant, Pablo	Castillos en Internet (referidos al nº 120)	120	68
3065	Tales, Castillo de	Castelló	Schnell Quiertant, Pablo	Castillos en internet	119	70
3066	Taliga	Badajoz	Durán Castellano, Fco Javier	Fortificaciones medievales de una ciudad de frontera: La villa de Olivenza	114	25-32
3067	Tamara de Campos	Palencia	Moreno García, Rafael	Inventario de fortificaciones de la provincia de Palencia	113	66-67
3068	Tamarit, Torre (Santa Pola)	Alicante	Ruibal Gil, Jose Antonio	Inventario de fortificaciones de Alicante	120	38-42
3069	Tamarón	Cantabr	Muñoz Jimenez, Jose Migu	Los castillos del Condestable: fortalezas de la casa de Velasco en el norte de España (1315-1528)	117	17-30
3070	Tamuja, Castiello de	Badajoz	Montaña Conchina, J.L. de	Sistemas defensivos y repoblación en Extremadura (Siglos XII-XIII)	108	23-34
3071	Tamurejo	Badajoz	Moreno García, Rafael	Los castillos de Siruela	108	63-65
3072	Tanger	Marruec	Sanchez-Gijón, Antonio	La fortificación como arte real (III). La fortificación moderna ibérica en el mundo	114	11-22
3073	Taormina (Tauromenio)	Sicilia	Ruibal, Amador	La fortificación en las colonias griegas en Sicilia	114	41-50
3074	Tapia	Cantabr	Muñoz Jimenez, Jose Migu	Los castillos del Condestable: fortalezas de la casa de Velasco en el norte de España (1315-1528)	117	17-30
3075	Tarancón	Cuenca	Ruibal Gil, Jose Antonio	Inventario de restos fortificados de Cuenca (1ª Parte)	116	64-67
3076	Tárbeno	Alicante	Ruibal Gil, Jose Antonio	Inventario de fortificaciones de Alicante	120	38-42
3077	Tarento	Apulia/P	Sanchez-Gijón, Antonio	Felipe II, el Mediterráneo e Italia: aprendizaje y experiencia: La fortificación como arte real (I)	110-	31-41
3078	Tarento	Apulia/P	Sanchez-Gijón, Antonio	La fortificación como arte real (II). La acumulación de experiencias en tiempos de Felipe II.	112	17-29
3079	Tarento	Apulia/P	Villena, Leonardo	La fortificac. renacentista o de transición en España y sus dominios (Reyes Católicos a Felipe II)	110-	3-18
3080	Tariego	Palencia	Cadiñanos Bardeci, Inoc.	Noticias de arquitectura fortificada en España VII	112	55-60
3081	Tariego	Palencia	Repiso Cobo, Salvador	El castillo de Curiel (Valladolid)	106	3-20
3082	Tariego de Cerrato	Palencia	Moreno García, Rafael	inventario de fortificaciones de la provincia de Palencia	113	66-67
3083	Tarifa	Cádiz	Cadiñanos Bardeci, Inoc.	Noticias de arquitectura fortificada en España (VIII)	119	58-60
3084	Tarifa	Cádiz	Cooper, Edwar	La fortificación en Extremadura durante la consolidación del dominio cristiano	118	40-42
3085	Tarifa	Toledo	García Fitz, Francisco	Funciones básicas de las fortificaciones en el medio extremoño	119	13-25
3086	Tarifa	Toledo	Guitart Aparicio, Cristobal	Siete siglos de trayectoria del castillo medieval en España	105	45-58
3087	Tarraqona	Tarraco	Benavás, Cuellar, Gallardo, e	Noticias de fortificación española (Sección de Investigación Castellológica de la A.E.A.C.)	116	47-50
3088	Tarraqona	Tarraco	Guitart Aparicio, Cristobal	Siete siglos de trayectoria del castillo medieval en España	105	45-58
3089	Tarraqona	Tarraco	Scnell, Pablo y Marín Julia	Noticias aparecidas en prensa	119	61-64
3090	Tauromenio (Sicilia)	Sicilia	ver Taormina			
3091	Teba	Málaga	Guitart Aparicio, Cristobal	Siete siglos de trayectoria del castillo medieval en España	105	45-58
3092	Tebra	Ponteve	Guitart Aparicio, Cristobal	Siete siglos de trayectoria del castillo medieval en España	105	45-58
3093	Tedeja/Zetelia/Tudeia/Tetelia	Burgos	Bohigas Roldan, R. et alii.	Tedeja un castillo en el nacimiento de Castilla	105	3-13
3094	Tedeja/Zetelia/Tudeia/Tetelia	Burgos	Moreno García, Rafael	Noticias aparecidas en prensa	120	48-50
3095	Tejada la Vieja (Escacena del Campo)	Huelva	Martinez Peñarroya, José	Patrimonio edificio fortificado, aportaciones al origen prehistórico de los castillos españoles	113	57-64
3096	Tejadillos	Cuenca	Ruibal Gil, Jose Antonio	Inventario de restos fortificados de Cuenca (1ª Parte)	116	64-67
3097	Templarios, Cast. de (Castro-Urdiales)	Cantabr	Muñoz Jimenez, Jose Migu	Inventario de fortificaciones de la comunidad de Cantabria	112	30-33
3098	Tenente	Tenente	Sanchez-Gijón, Antonio	La fortificación como arte real (III). La fortificación moderna ibérica en el mundo	114	11-22
3099	Terenza	Alentejo	Pla Ortiz de Urbina, Luis	La fortaleza de Ouguela y las otras defensas portuguesas frente a la Extremadura española	120	60-61
3100	Terriña	Cáceres	Ruibal Gil, Jose Antonio	Inventario de Fortificaciones de Cáceres (I)	109	54-56
3101	Termini Imerese	Sicilia	Ruibal, Amador	La fortificación en las colonias griegas en Sicilia	114	41-50
3102	Terrabona, Torre (Tous)	Valencia	Ruibal Gil, Jose Antonio	Inventario de Fortificaciones de Valencia	119	52-57

	TOPÓNIMO	Prov/Isl	AUTOR	ARTÍCULO	NUM	PÁGIN
3103	Terrateu	Valencia	Ruibal Gil, Jose Antonio	Inventario de Fortificaciones de Valencia	119	52-57
3104	Terrer, Puerta de (Calatayud)	Zaragoza	ver Calatayud (Zaragoza)			
3105	Terrínches	C. Real	Ruibal, Amador	Algunas fortalezas desaparecidas en el Campo de Montiel	112	61-64
3106	Teulada	Alicante	Ruibal Gil, Jose Antonio	Inventario de fortificaciones de Alicante	120	38-42
3107	Texas	Texas	Terol Miller, Luis	Las misiones fortificadas de San Antonio de Texas	107	31-36
3108	Tibi	Alicante	Ruibal Gil, Jose Antonio	Inventario de fortificaciones de Alicante	120	38-42
3109	Tiedra	Valladolid	Martín Montes, M. A.	El Alcazar Real de Valladolid	105	29-39
3110	Tiñosillos	Ávila	Gonzalez, M. y Diaz, J.	Estructuras defensivas asociadas a despoblados en el norte de ña provincia de Avila	109	51-53
3111	Tirez (Villacañas), Torre	Toledo	Ruibal, Amador	Noticias de arquít. fortifi. en España: Las torres de Azuqueca y Tirez y sus atalayas en el C. de San Juan	110-	89-90
3112	Titaguas	Valencia	Ruibal Gil, Jose Antonio	Inventario de Fortificaciones de Valencia	119	52-57
3113	Tobar, Castillo de	Cantabr	Muñoz Jimenez, Jose Migu	Los castillos del Condestable: fortalezas de la casa de Velasco en el norte de España (1315-1528)	117	17-30
3114	Tobarra	Albacete	Ruibal Gil, Juana M ^a	Inventario de fortificaciones de Albacete	110-	94-95
3115	Tobaruela	Jaén	Guitart Aparicio, Cristobal	Siete siglos de trayectoria del castillo medieval en España	105	45-58
3116	Tocón (Vimbrilla), Castillo del	C. Real	Ruibal, Amador	Algunas fortalezas desaparecidas en el Campo de Montiel	112	61-64
3117	Todolella, La	Castellón	Guitart Aparicio, Cristobal	Siete siglos de trayectoria del castillo medieval en España	105	45-58
3118	Tolán	Jaén	ver Jaén			
3119	Tolanca, Torre	Toledo	Ruibal, Amador	Noticias de arquít. fortifi. en España: Las torres de Azuqueca y Tirez y sus atalayas en el C. de San Juan	110-	89-90
3120	Toledo	Toledo	Castellanos Gómez, Juan	Aportación a la historia de la fortaleza califal de Gormaz	114	59-67
3121	Toledo	Toledo	Cortés, J.L. y Olivera M ^a de	Vilvestre, Salamanca: Los castillos desaparecidos.	109	5-24
3122	Toledo	Toledo	García Fitz, Francisco	Funciones bélicas de las fortificaciones en el medioevo extremeño	118	13-25
3123	Toledo	Toledo	Guitart Aparicio, Cristobal	Siete siglos de trayectoria del castillo medieval en España	105	45-58
3124	Toledo	Toledo	Moreno García, Rafael	Los castillos de Siruela	108	63-65
3125	Toledo	Toledo	Repiso Cobo, Salvador	El castillo de Curiel (Valladolid)	106	3-20
3126	Toledo	Toledo	Retuerce, M. y Hervás, M.A	Calatrava la Vieja. Fortificación de una ciudad islámica de la meseta	113	23-43
3127	Toledo	Toledo	Ruibal, Amador	Castillo de la Vieja Calatrava, en la provincia de Ciudad Real	113	3-21
3128	Toledo	Toledo	Terol Miller, Luis	Carlos I, Felipe II y la reconstrucción del Alcazar de Toledo	116	51-62
3129	Toledo	Toledo	Villena, Leonardo	Castillos y armamento medievales en las Cantigas de Si ^a M ^a y en la Cro. Troyana	105	39-44
3130	Tolocicio	Segovia	Cuellar Lázaro, Juan	Inventario de fortificaciones de Segovia	115	54-55
3131	Toranzo	Cantabr	Muñoz Jimenez, José Migu	La fortificación señorial en el N. de España: El Cond. de Castañeda, de los Manrique de Lara	109	25-34
3132	Tordehumos	Valladolid	Martín Montes, M. A.	El Alcazar Real de Valladolid	105	29-39
3133	Torija	Guadala	Guitart Aparicio, Cristobal	Siete siglos de trayectoria del castillo medieval en España	105	45-58
3134	Torme	Cantabr	Cadifanos Bardeci, Inoc.	Noticias de arquitectura fortificada en España (V)	107	43-54
3135	Torme	Cantabr	Cadifanos Bardeci, Inoc.	Noticias de arquitectura fortificada en España (V)	107	43-54
3136	Torme	Cantabr	Muñoz Jimenez, Jose Migu	Los castillos del Condestable: fortalezas de la casa de Velasco en el norte de España (1315-1528)	117	17-30
3137	Toro	Zamora	Cadifanos Bardeci, Inoc.	Noticias de arquitectura fortificada en España (IV)	106	53-60
3138	Toro	Zamora	Cortés, J.L. y Olivera M ^a de	Vilvestre, Salamanca: Los castillos desaparecidos.	109	5-24
3139	Toro	Zamora	Guitart Aparicio, Cristobal	Siete siglos de trayectoria del castillo medieval en España	105	45-58
3140	Toro	Zamora	Martín Montes, M. A.	El Alcazar Real de Valladolid	105	29-39
3141	Torraiba, Motilla de	Cuenca	Martinez Peñarroya, José	Patrimonio edificio fortificado, aportaciones al origen prehistórico de los castillos españoles	113	57-64
3142	Torraiba, Motilla de	Cuenca	Ruibal Gil, Jose Antonio	Inventario de restos fortificados de Cuenca (1 ^a Parte)	116	64-67
3143	Torre (Cartagena), Fuerte de la	Murcia	Rubio Paredes, Jose M ^a	Historia del Frente de San José en la muralla de Carlos III en Cartagena	112	3-16
3144	Torre Abraham	C. Real	Ruibal, Amador	La Torre de Abraham (Ciudad Real)	115	43-48
3145	Torre Alver, Cast. (Navas de San Juan)	Jaén	ver Navas de San Juan (Jaén)			
3146	Torre Barrachina (Villar del Humo)	Cuenca	Ruibal Gil, Jose Antonio	Inventario de restos fortificados de Cuenca (1 ^a Parte)	116	64-67
3147	Torre Bufilla (Bétera)	Valencia	ver Bétera			
3148	Torre Juan Abad, La	C. Real	Ruibal, Amador	Algunas fortalezas desaparecidas en el Campo de Montiel	112	61-64
3149	Torre la Cigüeña	Cáceres	Ruibal Gil, Jose Antonio	Inventario de Fortificaciones de Cáceres (I)	109	54-56
3150	Torre Lopez (Fuentetespino de Moya)	Cuenca	Ruibal Gil, Jose Antonio	Inventario de restos fortificados de Cuenca (1 ^a Parte)	116	64-67
3151	Torre Lucia (Plasencia)	Cáceres	ver Plasencia			
3152	Torre Pedro	Albacete	Ruibal Gil, Juana M ^a	Inventario de fortificaciones de Albacete	110-	94-95
3153	Torre Ranera (Talayuelas)	Cuenca	Ruibal Gil, Jose Antonio	Inventario de restos fortificados de Cuenca (1 ^a Parte)	116	64-67
3154	Torre Salazar (Portucalete)	Vizcaya	Minez, E. Marín, J y Schnell	Noticias recopiladas y resumidas	117	79-82
3155	Torre Vegezate (Socuellamos)	C. Real	Cadifanos Bardeci, Inoc.	Noticias de arquitectura fortificada en España VII	112	55-60
3156	Torre, Palacio de la (Bareyo)	Cantabr	Muñoz Jimenez, Jose Migu	Inventario de fortificaciones de la comunidad de Cantabria	112	30-33
3157	Torrealta	Valencia	Ruibal Gil, Jose Antonio	Inventario de Fortificaciones de Valencia	119	52-57
3158	Torrebaña	Valencia	Ruibal Gil, Jose Antonio	Inventario de Fortificaciones de Valencia	119	52-57
3159	Torrebuçeit, Castillo de (Villar del Águila)	Cuenca	Ruibal Gil, Jose Antonio	Inventario de restos fortificados de Cuenca (1 ^a Parte)	116	64-67
3160	Torrecañaballeros	Segovia	Cuellar Lázaro, Juan	Inventario de fortificaciones de Segovia	115	54-55
3161	Torreçilla de Lagartera (Cáceres)	Cáceres	Ruibal Gil, Jose Antonio	Inventario de Fortificaciones de Cáceres (II)	114	68
3162	Torreforte, Castillo de (Salvacañete)	Cuenca	Ruibal Gil, Jose Antonio	Inventario de restos fortificados de Cuenca (1 ^a Parte)	116	64-67
3163	Torrejón de Velasco	Madrid	Minez, E. Marín, J y Schnell	Noticias recopiladas y resumidas	117	79-82
3164	Torrejón el Rubio	Cáceres	Ruibal Gil, Jose Antonio	Inventario de Fortificaciones de Cáceres (I)	109	54-56
3165	Torrejón, El (Garvín)	Cáceres	Ruibal Gil, Jose Antonio	Inventario de Fortificaciones de Cáceres (I)	109	54-56
3166	Torrejón, El (Palacios de Goda)	Ávila	Gonzalez, M. y Diaz, J.	Estructuras defensivas asociadas a despoblados en el norte de ña provincia de Avila	116	64-67
3167	Torre Monje (Villares de Saz)	Cuenca	Ruibal Gil, Jose Antonio	Inventario de restos fortificados de Cuenca (1 ^a Parte)	116	64-67
3168	Torre Oro (Alcántara)	Cáceres	Ruibal Gil, Jose Antonio	Inventario de Fortificaciones de Cáceres (I)	109	54-56
3169	Torre Río (Jumilla)	Murcia	Martinez de Dios, Emil.	Noticias de Fortificación española	117	88-70
3170	Torre Lavega	Cantabr	Muñoz Jimenez, Jose Migu	Inventario de fortificaciones de la comunidad de Cantabria	112	30-33
3171	Torrella	Valencia	Ruibal Gil, Jose Antonio	Inventario de Fortificaciones de Valencia	119	52-57
3172	Torrebatón	Vallado	Guitart Aparicio, Cristobal	Siete siglos de trayectoria del castillo medieval en España	105	45-58
3173	Torremanzanas	Alicante	Ruibal Gil, Jose Antonio	Inventario de fortificaciones de Alicante	120	38-42
3174	Torre mormojón	Palencia	Cooper, Edwar	La fortificación en Extremadura durante la consolidación del dominio cristiano	118	40-42
3175	Torre mormojón	Palencia	Minez, E. Marín, J y Schnell	Noticias recopiladas y resumidas	117	79-82
3176	Torre mormojón	Palencia	Moreno García, Rafael	Inventario de fortificaciones de la provincia de Palencia	113	68-67
3177	Torrent/Torrente	Valencia	Guitart Aparicio, Cristobal	Siete siglos de trayectoria del castillo medieval en España	105	45-58
3178	Torrent/Torrente	Valencia	Ruibal Gil, Jose Antonio	Inventario de Fortificaciones de Valencia	119	52-57
3179	Torreorgaz	Cáceres	Ruibal Gil, Jose Antonio	Inventario de Fortificaciones de Cáceres (II)	114	68
3180	Torreparedones (Baena), Opidum de	Córdoba	Martinez Peñarroya, José	Patrimonio edificio fortificado, aportaciones al origen prehistórico de los castillos españoles	113	57-64
3181	Torreperogil	Jaén	Cooper, Edwar	La fortificación en Extremadura durante la consolidación del dominio cristiano	118	40-42
3182	Torres (Montiel), Castillo de	C. Real	Ruibal, Amador	Noticias de arquitectura fortificada de España: Castillos de Torres y Los Santos de Maimona	109	49-50
3183	Torres Bermejas	Granada	Guitart Aparicio, Cristobal	Siete siglos de trayectoria del castillo medieval en España	105	45-58
3184	Torres de Albanchez	Jaén	Cadifanos Bardeci, Inoc.	Noticias de arquitectura fortificada en España VII	115	65-71
3185	Torres de Allo (La Coruña)	Coruña	Benayas, D. y Martinez, E.	Recopilación de noticias sobre fortificación aparecidas en la prensa	117	17-30
3186	Torres de Medina	Cantabr	Muñoz Jimenez, Jose Migu	Los castillos del Condestable: fortalezas de la casa de Velasco en el norte de España (1315-1528)	117	17-30
3187	Torres de Segre	Lérida/L.	Benayas, D. y Martinez, E.	Recopilación de noticias sobre fortificación aparecidas en la prensa	115	65-71
3188	Torres-Torres	Valencia	Ruibal Gil, Jose Antonio	Inventario de Fortificaciones de Valencia	119	52-57
3189	Torreta (Castalla), Casa La	Alicante	Vazquez Hernandez, Vicen	La Torre: Ejemplo de torre vigía en la frontera de los reinos de Valencia y Murcia, Via Augustea, en Sax	114	33-40
3190	Torreta (Elda), La	Alicante	Vazquez Hernandez, Vicen	La Torre: Ejemplo de torre vigía en la frontera de los reinos de Valencia y Murcia, Via Augustea, en Sax	114	33-40
3191	Torreta, La (Agrés)	Alicante	Ruibal Gil, Jose Antonio	Inventario de fortificaciones de Alicante	120	38-42
3192	Torreta, La (Sagunto)	Valencia	Ruibal Gil, Jose Antonio	Inventario de Fortificaciones de Valencia	119	52-57
3193	Torreta, Torre la (Elda)	Alicante	Ruibal Gil, Jose Antonio	Inventario de fortificaciones de Alicante	120	38-42
3194	Torre Vieja	Alicante	Ruibal Gil, Jose Antonio	Inventario de fortificaciones de Alicante	120	38-42
3195	Torrubia del Campo	Cuenca	Ruibal Gil, Jose Antonio	Inventario de restos fortificados de Cuenca (1 ^a Parte)	116	64-67
3196	Tortosa	Tarrago	Guitart Aparicio, Cristobal	Siete siglos de trayectoria del castillo medieval en España	105	45-58

	TOPÓNIMO	Prov/Is	AUTOR	ARTÍCULO	NUM. PÁGINA
3197	Tortosa	Tarrago	Sanz de Bremond y Frígola	Un muro islámico en el castillo de Xivert	110- 1101-1
3198	Tortosa/Tartús, Castillo de (Siria)	Siria	Ruibal, Amador	El Krac de los Caballeros: fortaleza de la Soberana Orden Militar y Hospitalaria de S. Juan de Jerusalén	117 3-16
3199	Tossa del Mar	Gerona	Benayas, Cuellar, Gallardo, e	Noticias de fortificación española (Sección de Investigación Castellológica de la A.E.A.C.)	116 47-60
3200	Tossal de San Miquel (Lliria), Opidum c	Valencia	Martínez Peñarroya, José	Patrimonio edilicio fortificado, aportaciones al origen prehistórico de los castillos españoles	113 57-64
3201	Tous	Valencia	Ruibal Gil, Jose Antonio	Inventario de Fortificaciones de Valencia	119 52-57
3202	Tragacete	Cuenca	Ruibal Gil, Jose Antonio	Inventario de restos fortificados de Cuenca (1ª Parte)	116 64-67
3203	Trani	Apulia/P	Sanchez-Gijón, Antonio	Felipe II, el Mediterráneo e Italia: aprendizaje y experiencia: La fortificación como arte real (I)	110- 31-41
3204	Trapani	Sicilia	Sanchez-Gijón, Antonio	La fortificación como arte real (II). La fortificación moderna ibérica en el mundo	114 11-22
3206	Trapani	Sicilia	Sanchez-Gijón, Antonio	La fortificación en la defensa de Italia por Carlos V	116 3-12
3206	Trapani	Sicilia	Villena, Leonardo	La fortificac. renacentista o de transición en España y sus dominios (Reyes Católicos a Felipe II)	110- 3-18
3207	Trapani	Sicilia	Sanchez-Gijón, Antonio	Felipe II, el Mediterráneo e Italia: aprendizaje y experiencia: La fortificación como arte real (I)	110- 31-41
3208	Trasmiera	Cantabr	Muñoz Jimenez, Jose Migu	Los castillos del Condestable: fortalezas de la casa de Velasco en el norte de España (1315-1528)	117 17-30
3209	Traspinedo	Valladol	Repiso Cobo, Salvador	El castillo de Curiel (Valladolid)	106 3-20
3210	Travadell, Cast. de (Millena)	Alicante	Ruibal Gil, Jose Antonio	Inventario de fortificaciones de Alicante	120 38-42
3211	Trebuesto, Torre (Guriezo)	Cantabr	ver Guriezo		
3212	Trecaño, Cast. de (Valdáliga)	Cantabr	Muñoz Jimenez, Jose Migu	Inventario de fortificaciones de la comunidad de Cantabria	112 30-33
3213	Trento	Trentino	Terol Miller, Luis	Salses, eslabón de la estrategia exterior en la coron de España	120 20-28
3214	Treto	Cantabr	Muñoz Jimenez, Jose Migu	Los castillos del Condestable: fortalezas de la casa de Velasco en el norte de España (1315-1528)	117 17-30
3215	Treto, Torre (Bárcena de Cicero)	Cantabr	Muñoz Jimenez, Jose Migu	Inventario de fortificaciones de la comunidad de Cantabria	112 30-33
3216	Treveje	Cáceres	Montaña Conchina, J. L. de	Frontera, repoblación y arquitectura militar. Villas fortificadas en la transierra leonesa. (Siglos XII-XIII)	114 51-56
3217	Treveje	Cáceres	Navareño Mateos, Antonio	La frontera fortificada, la línea de Extremadura y Castilla La Vieja con Portugal en el siglo XVIII	118 3-12
3218	Treveje	Cáceres	Ruibal Gil, Jose Antonio	Inventario de Fortificaciones de Cáceres (I)	109 54-56
3219	Treveje	Cáceres	Ruibal Gil, Jose Antonio	Inventario de Fortificaciones de Cáceres (II)	114 68
3220	Treviño	Burgos	Muñoz Jimenez, José Migu	La fortificación señorial en el N. de España: El Cond. de Castañeda, de los Manrique de Lara	109 25-34
3221	Trigueros	Huelva	Rodriguez Achutegui, C. N.	Castillo de Moguer	105 25-28
3222	Trincabotijas, Fuerte de	Murcia	ver Cartagena		
3223	Triolivos, Torre	Alicante	Jover F. J. y Menéndez J. L.	Las torres-refugio de la huerta de Alicante en el siglo XVI	107 15-24
3224	Tripoli	Libia	Sanchez-Gijón, Antonio	Felipe II, el Mediterráneo e Italia: aprendizaje y experiencia: La fortificación como arte real (I)	110- 31-41
3225	Tripoli	Libia	Sanchez-Gijón, Antonio	La fortificación en la defensa de Italia por Carlos V	116 3-12
3226	Tripoli	Libia	Villena, Leonardo	La fortificac. renacentista o de transición en España y sus dominios (Reyes Católicos a Felipe II)	110- 3-18
3227	Trujillo	Cáceres	Chacón Secos, Manuel	Evocación del castillo de Trujillo	109 69-72
3228	Trujillo	Cáceres	Cooper, Edwar	La fortificación en Extremadura durante la consolidación del dominio cristiano	118 40-42
3229	Trujillo	Cáceres	García Fitz, Francisco	Funciones bélicas de las fortificaciones en el medioevo extremeño	118 13-25
3230	Trujillo	Cáceres	Guitart Aparicio, Cristobal	Siete siglos de trayectoria del castillo medieval en España	105 45-58
3231	Trujillo	Cáceres	Martín Montes, M. A.	El Alcazar Real de Valladolid	105 29-39
3232	Trujillo	Cáceres	Martínez, E. y Ciria, J. I.	Castillos en Internet (Extremadura)	118 76
3233	Trujillo	Cáceres	Montaña Conchina, J. L. de	Sistemas defensivos y repoblación en Extremadura (Siglos XII-XIII)	108 23-34
3234	Trujillo	Cáceres	Ruibal Gil, Jose Antonio	Inventario de Fortificaciones de Cáceres (I)	109 54-56
3235	Trujillo	Cáceres	Ruibal, Amador	Las fortalezas del Vizc. de La Puebla y el Señorío de Capilla, obras señoriales del medioevo final Extrem	118 43-65
3236	Trujillo	Cáceres	Ruiz Moreno, J. y Jimenez	Noticias de arquitectura fortificada de España	115 47-48
3237	Trujillo	Cáceres	Schnell, Pablo	Notas sobre las fortificaciones islámicas de "La Muela de Agreda"	115 19-24
3238	Tucapel	Chile	ver Chile		
3239	Tudanca, Casa-Fuerte o castillo de	Cantabr	Muñoz Jimenez, José Migu	La fortificación señorial en el N. de España: El Cond. de Castañeda, de los Manrique de Lara	109 25-34
3240	Tudela	Navarra	Cadiñanos Bardeci, Inoc.	Noticias de arquitectura fortificada en España (IV)	106 53-60
3241	Tudela de Duero	Valladol	Cadiñanos Bardeci, Inoc.	Noticias de arquitectura fortificada en España (IV)	106 53-60
3242	Tudela de Duero	Valladol	Repiso Cobo, Salvador	El castillo de Curiel (Valladolid)	106 3-20
3243	Tuejar	Valencia	Ruibal Gil, Jose Antonio	Inventario de Fortificaciones de Valencia	119 52-57
3244	Tunez	Tunez	Sanchez-Gijón, Antonio	Felipe II, el Mediterráneo e Italia: aprendizaje y experiencia: La fortificación como arte real (I)	110- 31-41
3245	Tunez	Tunez	Terol Miller, Luis	Sitio y conquista de Túnez por el emperador Carlos V	116 13-24
3246	Tunez	Tunez	Villena, Leonardo	La fortificac. renacentista o de transición en España y sus dominios (Reyes Católicos a Felipe II)	110- 3-18
3247	Túnez	Tunez	Sanchez-Gijón, Antonio	La fortificación como arte real (II). La acumulación de experiencias en tiempos de Felipe II.	112 17-29
3248	Turégano	Segovia	Cuellar Lázaro, Juan	Inventario de fortificaciones de Segovia	115 54-55
3249	Turégano	Segovia	Guitart Aparicio, Cristobal	Siete siglos de trayectoria del castillo medieval en España	105 45-58
3250	Turégano	Segovia	Moreno García, Rafael	Noticias aparecidas en prensa	120 48-50
3251	Turín	Piamont	Sanchez-Gijón, Antonio	La fortificación como arte real (II). La acumulación de experiencias en tiempos de Felipe II.	112 17-29
3252	Turín	Piamont	Sanchez-Gijón, Antonio	La fortificación en la defensa de Italia por Carlos V	116 3-12
3253	Turis	Valencia	Ruibal Gil, Jose Antonio	Inventario de Fortificaciones de Valencia	119 52-57
3254	Turián, Torre óptica de (Caspe)	Zaragoz	ver Caspe		
3255	Tus	Albacete	Ruibal Gil, Juana Mª	Inventario de fortificaciones de Albacete	110- 94-95
3256	Tuy/Tui	Ponteve	Carrero Santamaría Eduard	La fortaleza del obispo. El palacio episcopal urbano en Galicia en la edad media	119 3-12
3257	Tuy/Tui	Ponteve	Muñoz García, M. A.	San Felices de los Gallegos (Salamanca). Análisis estratigráfico de la cerca vieja.	106 21-33
3258	Ubeda	Jaén	Ruibal, Amador	Castillo de la Vieja Calatrava, en la provincia de Ciudad Real	113 3-21
3259	Ubeda la Vieja	Jaén	Martínez Peñarroya, José	Patrimonio edilicio fortificado, aportaciones al origen prehistórico de los castillos españoles	113 57-64
3260	Ubierna	Burgos	Guitart Aparicio, Cristobal	Siete siglos de trayectoria del castillo medieval en España	105 45-58
3261	Ucero	Soria	Cadiñanos Bardeci, Inoc.	Noticias de arquitectura fortificada en España VII	112 55-60
3262	Ucero	Soria	García Riesco, Francisco	Ucero (Soria). Breve estudio sobre una mina de Castillo	120 43-47
3263	Ucero	Soria	Schnell Quiertant, Pablo	Castillos en Internet (referidos al nº 120)	120 68
3264	Uclés	Cuenca	Guitart Aparicio, Cristobal	Siete siglos de trayectoria del castillo medieval en España	105 45-58
3265	Uclés	Cuenca	Ruibal Gil, Jose Antonio	Inventario de restos fortificados de Cuenca (1ª Parte)	116 64-67
3266	Ullastret (Gerona)	Gerona	Martínez Peñarroya, José	Patrimonio edilicio fortificado, aportaciones al origen prehistórico de los castillos españoles	113 57-64
3267	Umatac (Guam)	Guam	ver Guam		
3268	Uncastillo	Zaragoz	Guitart Aparicio, Cristobal	Siete siglos de trayectoria del castillo medieval en España	105 45-58
3269	Unzueta	Vizcaya	González Gato, J. Aitor	Los otros castillos españoles: los castillos de Vizcaya/Bizkaia	119 21-30
3270	Urbell del Castillo	Burgos	Guitart Aparicio, Cristobal	Siete siglos de trayectoria del castillo medieval en España	105 45-58
3271	Urbino	Marcas	Cobos, Fe ^o y Castro, J. Ja	La fortaleza de Salsas y la fortificación de transición española	110- 19-30
3272	Urbino	Marcas	Sanchez-Gijón, Antonio	La fortificación en la defensa de Italia por Carlos V	116 3-12
3273	Urdá	Toledo	Molero García, Jesús	Fortificaciones Sanjuanistas en La Mancha: los cuatro castillos de la ribera del Guadiana	115 3-18
3274	Uruña	Valladol	Guitart Aparicio, Cristobal	Siete siglos de trayectoria del castillo medieval en España	105 45-58
3275	Uruña	Valladol	Martín Montes, M. A.	El Alcazar Real de Valladolid	105 29-39
3276	Usagre	Badajoz	Ruibal Gil, Juana Mª	Inventario de Fortificaciones de Badajoz (I)	109 57-59
3277	Útiel	Valencia	Villena, Leonardo	Castillos de la Hoz del Júcar	107 3-13
3278	Utrera	Sevilla	Guitart Aparicio, Cristobal	Siete siglos de trayectoria del castillo medieval en España	105 45-58
3279	Vacar, El	Córdoba	Martín Montes, M. A.	El Alcazar Real de Valladolid	105 29-39
3280	Vaillos, Torre (Elche)	Alicante	Ruibal Gil, Jose Antonio	Inventario de fortificaciones de Alicante	120 38-42
3281	Val d'Adige	Trentino	Perbellini, Gianni	Los objetivos de una catalogación de fortalezas	106 35-40
3282	Val de San Vicente	Cantabr	Muñoz Jimenez, Jose Migu	Inventario de fortificaciones de la comunidad de Cantabria	112 30-33
3283	Valbuena de Pisuerga	Palencia	Moreno García, Rafael	Inventario de fortificaciones de la provincia de Palencia	113 66-67
3284	Valdáliga	Cantabr	Muñoz Jimenez, Jose Migu	Inventario de fortificaciones de la comunidad de Cantabria	112 30-33
3285	Valdeganga de Cuenca	Cuenca	Ruibal Gil, Jose Antonio	Inventario de restos fortificados de Cuenca (1ª Parte)	116 64-67
3286	Valdegovía	Cantabr	Muñoz Jimenez, Jose Migu	Los castillos del Condestable: fortalezas de la casa de Velasco en el norte de España (1315-1528)	117 17-30
3287	Valdelacasa	Cáceres	Ruibal Gil, Jose Antonio	Inventario de Fortificaciones de Cáceres (I)	109 54-56
3288	Valdemanco de Esteras	C. Real	Ruibal, Amador	Las fortalezas del Vizc. de La Puebla y el Señorío de Capilla, obras señoriales del medioevo final Extrem	118 43-65
3289	Valdemoro, Torre óptica de (Caspe)	Zaragoz	ver Caspe		
3290	Valdenoceda	Cantabr	Cadiñanos Bardeci, Inoc.	Noticias de arquitectura fortificada en España (V)	107 43-54

	TOPÓNIMO	Prov/Is	AUTOR	ARTÍCULO	NUM	PÁGIN
3291	Valdenoceda	Cantabr	Cadiñanos Bardeci, Inoc.	Noticias de arquitectura fortificada en España (V)	107	43-54
3292	Valdenoceda	Cantabr	Muñoz Jimenez, Jose Migu	Los castillos del Condestable: fortalezas de la casa de Velasco en el norte de España (1315-1528)	117	17-30
3293	Valdeolea	Cantabr	Muñoz Jimenez, Jose Migu	Inventario de fortificaciones de la comunidad de Cantabria	112	30-33
3294	Valdeolea	Cantabr	Muñoz Jimenez, Jose Migu	Edificios fortificados de Cantabria (I)	114	69
3295	Valdeprados	Segovia	Cuellar Lázaro, Juan	Inventario de fortificaciones de Segovia	115	54-55
3296	Valdeprados	Segovia	Guitart Aparicio, Cristobal	Siete siglos de trayectoria del castillo medieval en España	105	45-58
3297	Valderredible	Cantabr	Muñoz Jimenez, Jose Migu	Inventario de fortificaciones de la comunidad de Cantabria	112	30-33
3298	Valderredible	Cantabr	Muñoz Jimenez, Jose Migu	Edificios fortificados de Cantabria (II)	114	69
3299	Valderrobres	Teruel	Guitart Aparicio, Cristobal	Siete siglos de trayectoria del castillo medieval en España	105	45-58
3300	Valderrobres	Teruel	Martinez de Dios, Emil.	Noticias de Fortificación española	117	68-70
3301	Valdesalor	Cáceres	Ruibal Gil, Jose Antonio	Inventario de Fortificaciones de Cáceres (I)	109	54-56
3302	Valdespinoso de Aguilar	Palencia	Moreno García, Rafael	Inventario de fortificaciones de la provincia de Palencia	113	66-67
3303	Valdevacas de Montejo	Segovia	Cuellar Lázaro, Juan	Inventario de fortificaciones de Segovia	115	54-55
3304	Valdigna, Monast-fort. (Simat de V.)	Valencia	Ruibal Gil, Jose Antonio	Inventario de Fortificaciones de Valencia	119	52-57
3305	Valencia	Valencia	Cadiñanos Bardeci, Inoc.	Noticias de arquitectura fortificada en España (V)	107	43-54
3306	Valencia	Valencia	Guitart Aparicio, Cristobal	Siete siglos de trayectoria del castillo medieval en España	105	45-58
3307	Valencia	Valencia	Ruibal Gil, Jose Antonio	Inventario de Fortificaciones de Valencia	119	52-57
3308	Valencia	Valencia	Sanchez-Gijón, Antonio	Felipe II, el Mediterráneo e Italia: aprendizaje y experiencia: La fortificación como arte real (I)	110-	31-41
3309	Valencia	Valencia	Sanchez-Gijón, Antonio	Interesante fresco sobre el sitio francés de Salses	109	63
3310	Valencia	Valencia	Terol Miller, Luis	El castillo de Cebrolla, el Real Monasterio del Puig y la reconquista de Valencia	115	25-30
3311	Valencia	Valencia	Vazquez Hernandez, Vicen	La Torre: Ejemplo de torre vigía en la frontera de los reinos de Valencia y Murcia, Via Augustea, en Sax	14	33-40
3312	Valencia de Alcántara	Cáceres	García Fitz, Francisco	Funciones básicas de las fortificaciones en el medioevo extremeño	118	13-25
3313	Valencia de Alcántara	Cáceres	Martinez, E. y Ciria, J.I.	Castillos en Internet (Extremadura)	118	76
3314	Valencia de Alcántara	Cáceres	Montaña Conchina, J. L. de	Frontera, repoblación y arquitectura militar, Villas fortificadas en la transierra leonesa. (Siglos XII-XIII)	114	51-56
3315	Valencia de Alcántara	Cáceres	Montaña Conchina, J.L. de	Sistemas defensivos y repoblación en Extremadura (Siglos XII-XIII)	108	23-34
3316	Valencia de Alcántara	Cáceres	Navareño Mateos, Antonio	La frontera fortificada, la línea de Extremadura y Castilla La Vieja con Portugal en el siglo XVIII	118	3-12
3317	Valencia de Alcántara	Cáceres	Ruibal Gil, Jose Antonio	Inventario de Fortificaciones de Cáceres (I)	109	54-56
3318	Valencia de Don Juan	León	Guitart Aparicio, Cristobal	Siete siglos de trayectoria del castillo medieval en España	105	45-58
3319	Valencia de Don Juan	León	Villena, Leonardo	Castillos y armamento medievales en las Cantigas de Stª Mª y en la Cro. Troyana	105	39-44
3320	Valencia del Ventoso	Badajoz	Martinez, E. y Ciria, J.I.	Castillos en Internet (Extremadura)	118	76
3321	Valencia del Ventoso	Badajoz	Ruibal Gil, Juana Mª	Inventario de Fortificaciones de Badajoz (I)	109	57-59
3322	Valenciennes	Francia	Sanchez-Gijón, Antonio	La fortificación como arte real (II). La acumulación de experiencias en tiempos de Felipe II.	112	17-29
3323	Valencina de la Concepción	Sevilla	Martinez Peñarroya, José	Patrimonio edilicio fortificado, aportaciones al origen prehistórico de los castillos españoles	113	57-64
3324	Valera de Abajo	Cuenca	Ruibal Gil, Jose Antonio	Inventario de restos fortificados de Cuenca (1ª Parte)	116	64-67
3325	Valeria	Cuenca	Ruibal Gil, Jose Antonio	Inventario de restos fortificados de Cuenca (1ª Parte)	116	64-67
3326	Valhermoso de la Fuente	Cuenca	Ruibal Gil, Jose Antonio	Inventario de restos fortificados de Cuenca (1ª Parte)	116	64-67
3327	Vall de Gallinera	Alicante	Ruibal Gil, Jose Antonio	Inventario de fortificaciones de Alicante	120	38-42
3328	Vall de Laguart	Alicante	Ruibal Gil, Jose Antonio	Inventario de fortificaciones de Alicante	120	38-42
3329	Vall, Torre la (Tabernes de V.)	Valencia	Ruibal Gil, Jose Antonio	Inventario de Fortificaciones de Valencia	119	52-57
3330	Valladolid	Valladolid	Cortés, J.L. y Olivera Mª de	Vilvestre, Salamanca: Los castillos desaparecidos.	109	5-24
3331	Valladolid	Valladolid	Martín Montes, M. A.	El Alcazar Real de Valladolid	105	29-39
3332	Valladolid	Valladolid	Repiso Cobo, Salvador	El castillo de Curiel (Valladolid)	106	3-20
3333	Valladolid	Valladolid	Sanchez-Gijón, Antonio	Felipe II, el Mediterráneo e Italia: aprendizaje y experiencia: La fortificación como arte real (I)	110-	31-41
3334	Vallat	Valencia	Ruibal Gil, Jose Antonio	Inventario de Fortificaciones de Valencia	119	52-57
3335	Valle de Baracaldo	Cantabr	Cadiñanos Bardeci, Inoc.	Noticias de arquitectura fortificada en España (V)	107	43-54
3336	Valle de Baracaldo	Cantabr	Muñoz Jimenez, Jose Migu	Los castillos del Condestable: fortalezas de la casa de Velasco en el norte de España (1315-1528)	117	17-30
3337	Valle de Cabezón	Cantabr	Muñoz Jimenez, Jose Migu	La fortificación señorial en el N. de España: El Cond. de Castañeda, de los Manrique de Lara	109	25-34
3338	Valle de Lana (Navarra)	Navarra	Benayas, Cuellar, Gallardo, e	Noticias de fortificación española (Sección de Investigación Castellológica de la A.E.A.C.)	116	47-50
3339	Valle de Ruesga	Cantabr	Cadiñanos Bardeci, Inoc.	Noticias de arquitectura fortificada en España (V)	107	43-54
3340	Valle de Ruesga	Cantabr	Cadiñanos Bardeci, Inoc.	Noticias de arquitectura fortificada en España (V)	107	43-54
3341	Valle de Ruesga	Cantabr	Muñoz Jimenez, Jose Migu	Los castillos del Condestable: fortalezas de la casa de Velasco en el norte de España (1315-1528)	117	17-30
3342	Valle de Villaverde	Cantabr	Cadiñanos Bardeci, Inoc.	Noticias de arquitectura fortificada en España (V)	107	43-54
3343	Valle de Villaverde	Cantabr	Cadiñanos Bardeci, Inoc.	Noticias de arquitectura fortificada en España (V)	107	43-54
3344	Valle de Villaverde	Cantabr	Muñoz Jimenez, Jose Migu	Los castillos del Condestable: fortalezas de la casa de Velasco en el norte de España (1315-1528)	117	17-30
3345	Valles	Cantabr	Muñoz Jimenez, Jose Migu	Los castillos del Condestable: fortalezas de la casa de Velasco en el norte de España (1315-1528)	117	17-30
3346	Valiferosa	Lérida/L	Guitart Aparicio, Cristobal	Siete siglos de trayectoria del castillo medieval en España	105	45-58
3347	Vall-llonga, Tore (Alicante)	Alicante	Ruibal Gil, Jose Antonio	Inventario de fortificaciones de Alicante	120	38-42
3348	Vaimaseda	Vizcaya	González Gato, J. Aitor	Los otros castillos españoles: los castillos de Vizcaya/Bizkaia	119	21-30
3349	Valonga	Aleantejo	Pla Ortiz de Urbina, Luis	La fortaleza de Ouguela y las otras defensas portuguesas frente a la Extremadura española	120	59-61
3350	Valparaiso	Chile	Terol Miller, Luis	El fuerte Real de San Carlos, en Chileo, último reducto español en suramérica	110-	81-88
3351	Valpuesta	Cantabr	Muñoz Jimenez, Jose Migu	Los castillos del Condestable: fortalezas de la casa de Velasco en el norte de España (1315-1528)	117	17-30
3352	Valverde de la Vera	Cáceres	Cooper, Edwar	La fortificación en Extremadura durante la consolidación del dominio cristiano	118	40-42
3353	Valverde de la Vera	Cáceres	Ruibal, Amador	Restauración de una fortaleza: Sobradillo (Salamanca)	120	29-32
3354	Valverde de Leganes	Badajoz	Ruibal Gil, Juana Mª	Inventario de Fortificaciones de Badajoz (I)	109	57-59
3355	Valverde del Fresno	Cáceres	Ruibal Gil, Jose Antonio	Inventario de Fortificaciones de Cáceres (I)	109	54-56
3356	Valverde del Fresno (Cáceres)	Cáceres	Martinez, E. y Ciria, J.I.	Castillos en Internet (Extremadura)	118	76
3357	Vascos (Toledo)	Toledo	Guitart Aparicio, Cristobal	Siete siglos de trayectoria del castillo medieval en España	105	45-58
3358	Vascos (Toledo)	Toledo	Moreno, R. y Schnell, P.	Una fortificación prehistórica y medieval en la Siberia extremeña: El Peñón de Lares (Badajoz)	118	27-39
3359	Vascos (Toledo)	Toledo	Schnell, Pablo	Notas sobre las fortificaciones islámicas de "La Muela de Agreda"	115	19-24
3360	Vega de Liébana	Cantabr	Muñoz Jimenez, Jose Migu	Inventario de fortificaciones de la comunidad de Cantabria	112	30-33
3361	Vega del Codomo	Cuenca	Ruibal Gil, Jose Antonio	Inventario de restos fortificados de Cuenca (1ª Parte)	116	64-67
3362	Vega, Torre la (Comillas)	Cantabr	Muñoz Jimenez, Jose Migu	Inventario de fortificaciones de la comunidad de Cantabria	112	30-33
3363	Vegallera	Albacete	Ruibal Gil, Juana Mª	Inventario de fortificaciones de Albacete	110-	94-95
3364	Vejoris	Cantabr	Muñoz Jimenez, Jose Migu	La fortificación señorial en el N. de España: El Cond. de Castañeda, de los Manrique de Lara	109	25-34
3365	Velarde, Torre los (Santillana del M.)	Cantabr	Muñoz Jimenez, Jose Migu	Inventario de fortificaciones de la comunidad de Cantabria	112	30-33
3366	Velasco en Ajo, Torre	Cantabr	Muñoz Jimenez, Jose Migu	Inventario de fortificaciones de la comunidad de Cantabria	112	30-33
3367	Velasco, Torre (Medio-Cuyedo)	Cantabr	Muñoz Jimenez, Jose Migu	Inventario de fortificaciones de la comunidad de Cantabria	112	30-33
3368	Velasco, Torre (Noja)	Cantabr	Muñoz Jimenez, Jose Migu	Inventario de fortificaciones de la comunidad de Cantabria	112	30-33
3369	Velasco, Torre los (Guriezo)	Cantabr	Muñoz Jimenez, Jose Migu	Inventario de fortificaciones de la comunidad de Cantabria	112	30-33
3370	Veletas, Casa de las	Cáceres	Ruibal Gil, Jose Antonio	Inventario de Fortificaciones de Cáceres (I)	109	54-56
3371	Velez Blanco	Almería	Guitart Aparicio, Cristobal	Siete siglos de trayectoria del castillo medieval en España	105	45-58
3372	Velez de la Gomera, Peñón de	Ceuta	Sanchez-Gijón, Antonio	Felipe II, el Mediterráneo e Italia: aprendizaje y experiencia: La fortificación como arte real (I)	110-	31-41
3373	Velez de la Gomera, Peñón de	Ceuta	Sanchez-Gijón, Antonio	La fortificación como arte real (II). La acumulación de experiencias en tiempos de Felipe II.	112	17-29
3374	Vélez de la Gomera, Peñón de	Ceuta	Villena, Leonardo	La fortificac. renacentista o de transición en España y sus dominios (Reyes Católicos a Felipe II)	110-	3-18
3375	Vell, Cast. El (Ibi)	Alicante	Ruibal Gil, Jose Antonio	Inventario de fortificaciones de Alicante	120	38-42
3376	Velo, Torre (Arce)	Cantabr	Muñoz Jimenez, Jose Migu	Inventario de fortificaciones de la comunidad de Cantabria	112	30-33
3377	Venecia	Véneto	Cobos, Fdª y Castro, J. Ja	La fortaleza de Salsas y la fortificación de transición española	110-	19-30
3378	Venecia	Véneto	Fior, Michela	Una fortaleza española en el camino de Flandes	112	35-40
3379	Venecia	Véneto	Villena, Leonardo	Comentarios sobre Luis Esquivá, ingeniero valenciano	118	66-70
3380	Venero, Torre (Pisuerga)	Cantabr	Muñoz Jimenez, Jose Migu	Inventario de fortificaciones de la comunidad de Cantabria	112	30-33
3381	Ventosa de Pisuerga	Palencia	Moreno García, Rafael	Inventario de fortificaciones de la provincia de Palencia	113	66-67
3382	Ventosa, La	Cuenca	Ruibal Gil, Jose Antonio	Inventario de restos fortificados de Cuenca (1ª Parte)	116	64-67
3383	Veracruz	Méjico	Sanchez-Gijón, Antonio	La fortificación como arte real (III). La fortificación moderna ibérica en el mundo	114	11-22
3384	Vergel	Alicante	Ruibal Gil, Jose Antonio	Inventario de fortificaciones de Alicante	120	38-42

	TOPÓNIMO	Prov/Is	AUTOR	ARTÍCULO	NUM	PÁGIN
3385	Verona	Véneto	Perbellini, Gianni	Los objetivos de una catalogación de fortalezas	106	35-40
3386	Verona	Véneto	Sanchez-Gijón, Antonio	La fortificación en la defensa de Italia por Carlos V	116	3-12
3387	Vertavillo	Palencia	Moreno García, Rafael	Inventario de fortificaciones de la provincia de Palencia	113	66-67
3388	Ves	Albacete	Ruibal Gil, Juana Mª	Inventario de fortificaciones de Albacete	110	94-95
3389	Ves	Albacete	Villena, Leonardo	Castillos de la Hoz del Júcar	107	3-13
3390	Ves	Albacete	Villena, Leonardo	Exequias lugareñas en honor de Felipe II	110	57-58
3391	Viacamp	Huesca	Guitart Aparicio, Cristobal	Siete siglos de trayectoria del castillo medieval en España	105	45-58
3392	Viana de Mondejar	Guadala	Cadiñanos Bardeci, Inoc.	Noticias de arquitectura fortificada en España (V)	107	43-54
3393	Viana do Castelo	Minho	Pla Ortiz de Urbina, Luis	La fortaleza de Ouguela y las otras defensas portuguesas frente a la Extremadura española	120	59-61
3394	Viana do Castelo	Minho	Sanchez-Gijón, Antonio	La fortificación moderna ibérica en el mundo	114	11-22
3395	Vicorto (Elche de la Sierra)	Albacete	Ruibal Gil, Juana Mª	Inventario de fortificaciones de Albacete	110	94-95
3396	Victoria (Augusta), Fuerte	Sicilia	Sanchez-Gijón, Antonio	La fortificación como arte real (II). La acumulación de experiencias en tiempos de Felipe II.	112	17-26
3397	Victoria, Atalaya de la (Mallorca)	Mallorca	Segura Salado, Josep	La fortificación de la Penya Roja (Alcudia, Mallorca)	113	27-34
3398	Vieste	Apulia/P	Sanchez-Gijón, Antonio	Felipe II, el Mediterráneo e Italia: aprendizaje y experiencia: La fortificación como arte real (I)	110	31-41
3399	Vieste	Apulia/P	Sanchez-Gijón, Antonio	La fortificación como arte real (II). La acumulación de experiencias en tiempos de Felipe II.	112	17-29
3400	Vigo	Ponteve	Cadiñanos Bardeci, Inoc.	Noticias de arquitectura fortificada en España (V)	107	43-54
3401	Vigo	Ponteve	Rodríguez-Villasante Prieto	El castillo de san Felipe en la ría de Ferrol	110	43-50
3402	Vila Maior	Beira A.	Navareño Mateos, Antonio	La frontera fortificada, la línea de Extremadura y Castilla La Vieja con Portugal en el siglo XVIII	118	3-12
3403	Vila Real	Castelló	Schnell, Pablo y Marín Julia	Noticias aparecidas en prensa	119	61-64
3404	Vila Viçosa	Aleantejo	Pla Ortiz de Urbina, Luis	La fortaleza de Ouguela y las otras defensas portuguesas frente a la Extremadura española	120	59-61
3405	Vilanova de las Infantas	Orense/O	Guitart Aparicio, Cristobal	Siete siglos de trayectoria del castillo medieval en España	105	45-58
3406	Vilanova de Sao Bento	Aleantejo	Martinez Peñarroya, José	Patrimonio edilicio fortificado, aportaciones al origen prehistórico de los castillos españoles	113	47-54
3407	Vilassar de Dalt	Barcelon	Guitart Aparicio, Cristobal	Siete siglos de trayectoria del castillo medieval en España	105	45-58
3408	Villa de Ves	Albacete	Ruibal Gil, Juana Mª	Inventario de fortificaciones de Albacete	110	94-95
3409	Villa de Ves	Albacete	Villena, Leonardo	Exequias lugareñas en honor de Felipe II	110	57-58
3410	Villa del Rey	Cáceres	Ruibal Gil, Jose Antonio	Inventario de Fortificaciones de Cáceres (I)	109	54-56
3411	Villa Garcia, Torre (Alicante)	Alicante	Ruibal Gil, Jose Antonio	Inventario de fortificaciones de Alicante	120	38-42
3412	Villa Vieja (Algeciras)	Cádiz	Martinez Peñarroya, José	Patrimonio edilicio fortificado, aportaciones al origen prehistórico de los castillos españoles	113	57-64
3413	Villa, Cast. de la (Santander)	Cantabr	Muñoz Jimenez, Jose Migu	Inventario de fortificaciones de la comunidad de Cantabria	112	30-33
3414	Villa, Torre (Marina de Cuyedo)	Cantabr	Muñoz Jimenez, Jose Migu	Inventario de fortificaciones de la comunidad de Cantabria	112	30-33
3415	Villabáñez	Valladolí	Repiso Cobo, Salvador	El castillo de Curiel (Valladolid)	106	3-20
3416	Villacarriedo	Cantabr	Muñoz Jimenez, Jose Migu	Inventario de fortificaciones de la comunidad de Cantabria	112	30-33
3417	Villacarriedo, Torre	Cantabr	Muñoz Jimenez, Jose Migu	La fortificación señorial en el N. de España: El Cond. de Castañeda, de los Manrique de Lara	109	25-34
3418	Villacentenos	C. Real	Molero Garcia, Jesus	Fortificaciones Sanjuanistas en La Mancha: los cuatro castillos de la ribera del Guadiana	115	3-18
3419	Villadiego	Cantabr	Cooper, Edwar	La fortificación en Extremadura durante la consolidación del dominio cristiano	118	40-42
3420	Villadiego	Cantabr	Muñoz Jimenez, Jose Migu	Los castillos del Condestable: fortalezas de la casa de Velasco en el norte de España (1315-1528)	117	17-30
3421	Villaescusa de Haro	Cuenca	Ruibal Gil, Jose Antonio	Inventario de restos fortificados de Cuenca (1ª Parte)	116	64-67
3422	Villafafila	Zamora	Alvarez Ortiz, Pilar et alii	Castillo de Granucillo de Vidrales	106	61-64
3423	Villafeliche	Zaragoz	Benayas, D. y Martinez, E.	Recopilación de noticias sobre fortificación aparecidas en la prensa	115	65-71
3424	Villafraanca (San Miguel)	Azores	ver Azores			
3425	Villafraanca de los Barros	Badajoz	Ruibal Gil, Juana Mª	Inventario de Fortificaciones de Badajoz (I)	109	57-59
3426	Villafraanca del Bierzo	León	Guitart Aparicio, Cristobal	Siete siglos de trayectoria del castillo medieval en España	105	45-58
3427	Villafraanca del Bierzo	León	Villena, Leonardo	La fortificac. renacentista o de transición en España y sus dominios (Reyes Católicos a Felipe II)	110	3-18
3428	Villafuerte de Esqueva	Valladolí	Guitart Aparicio, Cristobal	Siete siglos de trayectoria del castillo medieval en España	105	45-58
3429	Vilagarcía de la Torre	Badajoz	Ruibal Gil, Juana Mª	Inventario de Fortificaciones de Badajoz (I)	109	57-59
3430	Vilagarcía, Torre	Alicante	Jover F.J. y Menéndez J.L.	Las torres-refugio de la huerta de Alicante en el siglo XVI	107	15-24
3431	Villahoz	Burgos	Moreno García, Rafael	Noticias aparecidas en prensa	120	48-50
3432	Villajos	Toledo	Molero Garcia, Jesús	Fortificaciones Sanjuanistas en La Mancha: los cuatro castillos de la ribera del Guadiana	115	3-18
3433	Villajos	Toledo	Ruibal, Amador	Noticias de archit. fortifi. en España: Las torres de Azuqueca y Tirez y sus atalayas en el C. de San Juan	110	89-90
3434	Villajoyosa/Villajoyosa	Alicante	Ruibal Gil, Jose Antonio	Inventario de fortificaciones de Alicante	120	38-42
3435	Villalba Cast. de	Toledo	Maquedano Carrasco, Bien	Mejorada y Villalba: dos castillos señoriales en el siglo XVI	108	35-46
3436	Villalba de los Alcores	Valladolí	Guitart Aparicio, Cristobal	Siete siglos de trayectoria del castillo medieval en España	105	45-58
3437	Villalba de los Alcores	Valladolí	Martín Montes, M. A.	El Alcázar Real de Valladolid	105	29-39
3438	Villalba de los Barros	Badajoz	Ruibal Gil, Juana Mª	Inventario de Fortificaciones de Badajoz (I)	109	57-59
3439	Villalba de Losa	Cantabr	Muñoz Jimenez, Jose Migu	Los castillos del Condestable: fortalezas de la casa de Velasco en el norte de España (1315-1528)	117	17-30
3440	Villalba de Losa	Cantabr	Repiso Cobo, Salvador	El castillo de Curiel (Valladolid)	106	3-20
3441	Villalcazar de Sirga	Palencia	Moreno García, Rafael	Inventario de fortificaciones de la provincia de Palencia	113	66-67
3442	Villalano	Palencia	Moreno García, Rafael	Inventario de fortificaciones de la provincia de Palencia	113	66-67
3443	Villalobar	Ricja, La	Cadiñanos Bardeci, Inoc.	Noticias de arquitectura fortificada en España (VIII)	119	58-80
3444	Villalonga	Valencia	Ruibal Gil, Jose Antonio	Inventario de Fortificaciones de Valencia	119	52-57
3445	Villalonso	Zamora	Guitart Aparicio, Cristobal	Siete siglos de trayectoria del castillo medieval en España	105	45-58
3446	Villalpando	Zamora	Cadiñanos Bardeci, Inoc.	Noticias de arquitectura fortificada en España (V)	107	43-54
3447	Villalpando	Zamora	Martín Montes, M. A.	El Alcázar Real de Valladolid	105	29-39
3448	Villalpando	Zamora	Muñoz Jimenez, Jose Migu	Los castillos del Condestable: fortalezas de la casa de Velasco en el norte de España (1315-1528)	117	17-30
3449	Villamanrique	C. Real	Ruibal, Amador	Algunas fortalezas desaparecidas en el Campo de Montiel	112	61-64
3450	Villamayor de Santiago	Cuenca	Ruibal Gil, Jose Antonio	Inventario de restos fortificados de Cuenca (1ª Parte)	116	64-67
3451	Villamoñico (Valdeola), Castillo de	Cantabr	Muñoz Jimenez, Jose Migu	Edificios fortificados de Cantabria (II)	114	69
3452	Villamoñico, Cast. de (Valdeola)	Cantabr	Muñoz Jimenez, Jose Migu	Edificios fortificados de Cantabria (II)	114	69
3453	Villamuriel de Cerrato	Palencia	Moreno García, Rafael	Inventario de fortificaciones de la provincia de Palencia	113	66-67
3454	Villanañez	Alava	Guitart Aparicio, Cristobal	Siete siglos de trayectoria del castillo medieval en España	105	45-58
3455	Villanueva de Barcarrota	Badajoz	Durán Castellano, Fco Javier	Fortificaciones medievales de una ciudad de frontera: La villa de Olivenza	114	25-32
3456	Villanueva de Barcarrota	Badajoz	Ruibal Gil, Juana Mª	Inventario de Fortificaciones de Badajoz (I)	109	57-59
3457	Villanueva de Cañedo	Salaman	Guitart Aparicio, Cristobal	Siete siglos de trayectoria del castillo medieval en España	105	45-58
3458	Villanueva de Escuderos	Cuenca	Ruibal Gil, Jose Antonio	Inventario de restos fortificados de Cuenca (1ª Parte)	116	64-67
3459	Villanueva de Guadamejud	Cuenca	Ruibal Gil, Jose Antonio	Inventario de restos fortificados de Cuenca (1ª Parte)	116	64-67
3460	Villanueva de Henares	Palencia	Moreno García, Rafael	Inventario de fortificaciones de la provincia de Palencia	113	66-67
3461	Villanueva de la Jara	Cuenca	Ruibal Gil, Jose Antonio	Inventario de restos fortificados de Cuenca (1ª Parte)	116	64-67
3462	Villanueva de la Serena	Badajoz	Ruibal Gil, Juana Mª	Inventario de Fortificaciones de Badajoz (I)	109	57-59
3463	Villanueva de la Serena	Badajoz	Cadiñanos Bardeci, Inoc.	Noticias de arquitectura fortificada en España VII	112	55-60
3464	Villanueva de la Sierra	Cáceres	Montaña Conchina, J. L. de	Frontera, repoblación y arquitectura militar. Villas fortificadas en la transierra leonesa. (Siglos XII-XIII)	114	51-56
3465	Villanueva de la Torre	Palencia	Moreno García, Rafael	Inventario de fortificaciones de la provincia de Palencia	113	66-67
3466	Villanueva de los Infantes	C. Real	Ruibal, Amador	Algunas fortalezas desaparecidas en el Campo de Montiel	112	61-64
3467	Villanueva del Aceral	Avila	Gonzalez, M. y Diaz, J.	Estructuras defensivas asociadas a desdoblados en el norte de ría provincia de Avila	109	51-53
3468	Villanueva del Fresno	Badajoz	Ruibal Gil, Juana Mª	Inventario de Fortificaciones de Badajoz (I)	109	57-59
3469	Villanueva, Torre (Mazcuerras)	Cantabr	Muñoz Jimenez, Jose Migu	Inventario de fortificaciones de la comunidad de Cantabria	112	30-33
3470	Villapadierna	León	Guitart Aparicio, Cristobal	Siete siglos de trayectoria del castillo medieval en España	105	45-58
3471	Villapalacios	Albacete	Ruibal Gil, Juana Mª	Inventario de fortificaciones de Albacete	110	94-95
3472	Villapresente, Torre (Reocín)	Cantabr	Muñoz Jimenez, Jose Migu	Inventario de fortificaciones de la comunidad de Cantabria	112	30-33
3473	Villar de la Encina	Cuenca	Schnell Quiertant, Pablo	Castillos en internet	119	70
3474	Villar de Torres (Montiel)	C. Real	Ruibal, Amador	Algunas fortalezas desaparecidas en el Campo de Montiel	112	61-64
3475	Villar del Aguila	Cuenca	Ruibal Gil, Jose Antonio	Inventario de restos fortificados de Cuenca (1ª Parte)	116	64-67
3476	Villar del Humo	Cuenca	Ruibal Gil, Jose Antonio	Inventario de restos fortificados de Cuenca (1ª Parte)	116	64-67
3477	Villar del Pedroso	Badajoz	Ruibal Gil, Juana Mª	Inventario de Fortificaciones de Badajoz (II)	114	69
3478	Villar, Torre (Soba)	Cantabr	Muñoz Jimenez, Jose Migu	Inventario de fortificaciones de la comunidad de Cantabria	112	30-33

	TOPÓNIMO	Prov/Isli	AUTOR	ARTÍCULO	NUM.	PÁGINA
3479	Villareal de San Carlos	Cáceres	Ruibal Gil, Jose Antonio	Inventario de Fortificaciones de Cáceres (I)	109	54-56
3480	Villarejo de Fuentes	Cuenca	Ruibal Gil, Jose Antonio	Inventario de restos fortificados de Cuenca (1ª Parte)	116	64-67
3481	Villares	Albacete	Ruibal Gil, Juana Mª	Inventario de fortificaciones de Albacete	110-	94-95
3482	Villares de Saz	Cuenca	Ruibal Gil, Jose Antonio	Inventario de restos fortificados de Cuenca (1ª Parte)	116	64-67
3483	Villarías	Cantabr	Muñoz Jimenez, Jose Migu	Los castillos del Condestable: fortalezas de la casa de Velasco en el norte de España (1315-1528)	117	17-30
3484	Villarobledo	Albacete	Ruibal Gil, Juana Mª	Inventario de fortificaciones de Albacete	110-	94-95
3485	Villas Viejas (Botija)	Cáceres	Ruibal Gil, Jose Antonio	Inventario de Fortificaciones de Cáceres (II)	114	68
3486	Villas Viejas (Orellana de la Sierra)	Badajoz	Ruibal Gil, Juana Mª	Inventario de Fortificaciones de Badajoz (II)	114	69
3487	Villasana de Mena	Cantabr	Cadiñanos Bardeci, Inoc.	Noticias de arquitectura fortificada en España (V)	07	43-54
3488	Villasana de Mena	Cantabr	Muñoz Jimenez, Jose Migu	Los castillos del Condestable: fortalezas de la casa de Velasco en el norte de España (1315-1528)	117	17-30
3489	Villasevil, Torre (Santiurde de T.)	Cantabr	Muñoz Jimenez, Jose Migu	Inventario de fortificaciones de la comunidad de Cantabria	112	30-33
3490	Villasevil, Torre (Santiurde de T.)	Cantabr	Muñoz Jimenez, Jose Migu	La fortificación señorial en el N. de España: El Cond. de Castañeda, de los Manrique de Lara	109	25-34
3491	Villaute	Cantabr	Muñoz Jimenez, Jose Migu	Los castillos del Condestable: fortalezas de la casa de Velasco en el norte de España (1315-1528)	117	17-30
3492	Villaverde	Cantabr	Guitart Aparicio, Cristobal	Siete siglos de trayectoria del castillo medieval en España	105	45-58
3493	Villaverde	Cantabr	Muñoz Jimenez, Jose Migu	Los castillos del Condestable: fortalezas de la casa de Velasco en el norte de España (1315-1528)	117	17-30
3494	Villaverde de Guadalimar	Albacete	Ruibal Gil, Juana Mª	Inventario de fortificaciones de Albacete	110-	94-95
3495	Villaverde, Casa-Torre (Soba)	Cantabr	Muñoz Jimenez, Jose Migu	Inventario de fortificaciones de la comunidad de Cantabria	112	30-33
3496	Villegas, Cast. de (Alfoz de Lloredo)	Cantabr	Muñoz Jimenez, Jose Migu	Inventario de fortificaciones de la comunidad de Cantabria	112	30-33
3497	Villena	Alicante	Barriga, Déb. y Checa, Cri	Castillo de Garcimuñoz	119	31-34
3498	Villena	Alicante	Guitart Aparicio, Cristobal	Siete siglos de trayectoria del castillo medieval en España	105	45-58
3499	Villena	Alicante	Martinez de Dios, Emil.	Noticias de Fortificación española	117	68-70
3500	Villena	Alicante	Ruibal Gil, Jose Antonio	Inventario de fortificaciones de Alicante	120	38-42
3501	Villena	Alicante	Simón García, Jose Luis	El castillo de Almansa (Albacete)	119	13-20
3502	Villena	Alicante	Vázquez Hernandez, Vic.	La torre almohade del castillo de Sax (Alicante)	120	3-10
3503	Villena	Alicante	Vázquez Hernandez, Vicen	La Torre: Ejemplo de torre vigía en la frontera de los reinos de Valencia y Murcia, Via Augustea, en Sax	114	33-40
3504	Villena	Alicante	Villena, Leonardo	Castillos de la Hoz del Júcar	107	3-13
3505	Villora	Cuenca	Ruibal Gil, Jose Antonio	Inventario de restos fortificados de Cuenca (1ª Parte)	116	64-67
3506	Vilvestre	Salamar	Cortés, J.L. y Olivera Mª de	Vilvestre, Salamanca: Los castillos desaparecidos.	109	5-24
3507	Vimianzo	Coruña	Guitart Aparicio, Cristobal	Siete siglos de trayectoria del castillo medieval en España	105	45-58
3508	Vimioso	Tras-os	Navareño Mateos, Antonio	La frontera fortificada, la línea de Extremadura y Castilla La Vieja con Portugal en el siglo XVIII	118	3-12
3509	Vinaroz	Castelló	Benayas, D. y Martínez, E.	Recopilación de noticias sobre fortificación aparecidas en la prensa	115	65-71
3510	Vinaroz	Castelló	Benayas, Cuellar, Gallardo,	Noticias de fortificación española (Sección de investigación Castellológica de la A.E.A.C.)	116	47-50
3511	Vincennes	Francia	Garín García, Alberto	El estudio monumental de un castillo	115	57-61
3512	Vinueva, Torre (Reocin)	Cantabr	Muñoz Jimenez, Jose Migu	Inventario de fortificaciones de la comunidad de Cantabria	112	30-33
3513	Virgen del Castillo, Castillo de (Chillón)	C. Real	Ruibal, Amador	Las fortalezas del Vizc. de La Puebla y el Señorío de Capilla, obras señoriales del medievo final Extrem	118	43-65
3514	Virgen del Espino, Motilla de la	C. Real	Martinez Peñarroya, José	Patrimonio edilicio fortificado, aportaciones al origen prehistórico de los castillos españoles	113	57-64
3516	Virtus, Torrede	Burgos	Guitart Aparicio, Cristobal	Siete siglos de trayectoria del castillo medieval en España	105	45-58
3516	Vispieres, Cast. de (Santillana del M.)	Cantabr	Muñoz Jimenez, Jose Migu	Inventario de fortificaciones de la comunidad de Cantabria	112	30-33
3517	Vispieres, Torre	Cantabr	Muñoz Jimenez, Jose Migu	La fortificación señorial en el N. de España: El Cond. de Castañeda, de los Manrique de Lara	109	25-34
3518	Vispón, Punta de	Coruña	Rodríguez-Villasante Prieto	El castillo de san Felipe en la ría de Ferrol	110-	43-50
3519	Victoria/Gasteiz	Álava	Martinez de Dios, Emil.	Noticias de Fortificación española	117	68-70
3520	Viveda, Torre (Santillana del M.)	Cantabr	Muñoz Jimenez, Jose Migu	Inventario de fortificaciones de la comunidad de Cantabria	112	30-33
3521	Vizcable	Albacete	Ruibal Gil, Juana Mª	Inventario de fortificaciones de Albacete	110-	94-95
3522	Vizcainos (Potiche)	Albacete	Ruibal Gil, Juana Mª	Inventario de fortificaciones de Albacete	110-	94-95
3523	Vizcaya/Bizkaia	Vizcaya	Cadiñanos Bardeci, Inoc.	Noticias de arquitectura fortificada en España (V)	07	43-54
3524	Vizcaya/Bizkaia	Vizcaya	González Gato, J. Aitor	Los otros castillos españoles: los castillos de Vizcaya/Bizkaia	119	21-30
3525	Vizcaya/Bizkaia	Vizcaya	Schnell Quiertant, Pablo	Castillos en internet	119	70
3526	Vizmaio	Cantabr	Muñoz Jimenez, Jose Migu	Los castillos del Condestable: fortalezas de la casa de Velasco en el norte de España (1315-1528)	117	17-30
3527	Voto	Cantabr	Muñoz Jimenez, Jose Migu	Inventario de fortificaciones de la comunidad de Cantabria	112	30-33
3528	Waterloo	Bruselas	Benayas, David A.	La arquitectura militar contemporánea	117	53-54
3529	Wells	Inglaterra	Carrero Santamaria Eduard	La fortaleza del obispo. El palacio episcopal urbano en Galicia en la edad media	119	3-12
3530	Worcester	Inglaterra	Carrero Santamaria Eduard	La fortaleza del obispo. El palacio episcopal urbano en Galicia en la edad media	119	3-12
3531	Xivert/Chivert, Cast. de	Castelló	Sanz de Bremond y Frigola	Un muro islámico en el castillo de Xivert	110-	P101-104
3532	Xunqueiras	Ponteve	Guitart Aparicio, Cristobal	Siete siglos de trayectoria del castillo medieval en España	105	45-58
3533	Yébenes, Los	Toledo	Ruibal, Amador	Castillo de la Vieja Calatrava, en la provincia de Ciudad Real	113	3-21
3534	Yébenes, Los	Toledo	Ruibal, Amador	Noticias de archit. fortif. en España: Las torres de Azuqueca y Tirez y sus alatayas en el C. de San Ju	110-	89-90
3536	Yecla	Murcia	Simón García, Jose Luis	El castillo de Almansa (Albacete)	119	13-20
3536	Yecla	Murcia	Vázquez Hernandez, Vicen	La Torre: Ejemplo de torre vigía en la frontera de los reinos de Valencia y Murcia, Via Augustea, en Sax	114	33-40
3537	Yecla	Murcia	Villena, Leonardo	Castillos de la Hoz del Júcar	107	3-13
3538	Yecla (Horcajo de las Torres)	Ávila	Cortés, J.L. y Olivera Mª de	Vilvestre, Salamanca: Los castillos desaparecidos.	109	5-24
3539	Yecla, Torre	Ávila	Gonzalez, M. y Diaz, J.	Estructuras defensivas asociadas a despoblados en el norte de la provincia de Avila	109	51-53
3540	Yerba/Dierba/Gelves	Túnez	Sanchez-Gijón, Antonio	La fortificación como arte real (II). La acumulación de experiencias en tiempos de Felipe II.	112	17-29
3541	Yeste	Albacete	Guitart Aparicio, Cristobal	Siete siglos de trayectoria del castillo medieval en España	105	45-58
3542	Yeste	Albacete	Ruibal Gil, Juana Mª	Inventario de fortificaciones de Albacete	110-	94-95
3543	Yubayla (Cebolla), Cast. (El Piug)	Valencia	Terol Miller, Luis	El castillo de Cebolla, el Real Monasterio del Puig y la reconquista de Valencia	115	25-30
3544	Zafra	Badajoz	Guitart Aparicio, Cristobal	Siete siglos de trayectoria del castillo medieval en España	105	45-58
3545	Zafra	Badajoz	Ruibal Gil, Juana Mª	Inventario de Fortificaciones de Badajoz (I)	109	57-59
3546	Zafra de Zancara	Cuenca	Ruibal Gil, Jose Antonio	Inventario de restos fortificados de Cuenca (1ª Parte)	116	64-67
3547	Zafra, Torre la		Montaña Conchina, J.L. de	Sistemas defensivos y repoblación en Extremadura (Siglos XII-XIII)	108	23-34
3548	Zafra de Campofrío (Cáceres)	Cáceres	Ruibal Gil, Jose Antonio	Inventario de Fortificaciones de Cáceres (II)	114	68
3549	Zahinos	Badajoz	Ruibal Gil, Juana Mª	Inventario de Fortificaciones de Badajoz (II)	109	57-59
3550	Zalamea de la Serena	Badajoz	Cadiñanos Bardeci, Inoc.	Noticias de arquitectura fortificada en España VII	112	55-60
3551	Zalamea de la Serena	Badajoz	Montaña Conchina, J.L. de	Sistemas defensivos y repoblación en Extremadura (Siglos XII-XIII)	108	23-34
3552	Zalamea de la Serena	Badajoz	Moreno, R. y Schnell, P.	Una fortificación prehistórica y medieval en la Siberia extremeña: El Peñón de Lares (Badajoz)	118	27-39
3553	Zalamea de la Serena	Badajoz	Ruibal Gil, Juana Mª	Inventario de Fortificaciones de Badajoz (I)	109	57-59
3554	Zalamea de la Serena	Badajoz	Ruibal Gil, Juana Mª	Inventario de Fortificaciones de Badajoz (II)	114	69
3555	Zamarrilla	Cáceres	Ruibal Gil, Jose Antonio	Inventario de Fortificaciones de Cáceres (II)	114	68
3556	Zambujal	Extrema	Martinez Peñarroya, José	Patrimonio edilicio fortificado, aportaciones al origen prehistórico de los castillos españoles	113	57-64
3557	Zamora	Zamora	Cadiñanos Bardeci, Inoc.	Noticias de arquitectura fortificada en España (IV)	106	53-60
3558	Zamora	Zamora	Cortés, J.L. y Olivera Mª de	Vilvestre, Salamanca: Los castillos desaparecidos.	109	5-24
3559	Zamora	Zamora	Guitart Aparicio, Cristobal	Siete siglos de trayectoria del castillo medieval en España	105	45-58
3560	Zamora	Zamora	Navareño Mateos, Antonio	La frontera fortificada, la línea de Extremadura y Castilla La Vieja con Portugal en el siglo XVIII	118	3-12
3561	Zancle	Sicilia	Ruibal, Amador	La fortificación en las colonias griegas en Sicilia	114	41-50
3562	Zanzibar	Zanziba	Sanchez-Gijón, Antonio	La fortificación como arte real (III). La fortificación moderna ibérica en el mundo	114	11-22
3563	Zaragoza	Zaragoz	Martinez de Dios, Emil.	Noticias de Fortificación española	117	68-70
3564	Zaragoza (Sicilia)	Sicilia	Sanchez-Gijón, Antonio	Felipe II, el Mediterráneo e Italia: aprendizaje y experiencia: La fortificación como arte real (I)	110-	31-41
3565	Zarza la Mayor	Cáceres	Navareño Mateos, Antonio	La frontera fortificada, la línea de Extremadura y Castilla La Vieja con Portugal en el siglo XVIII	118	3-12
3566	Zarza la Mayor	Cáceres	Ruibal Gil, Jose Antonio	Inventario de Fortificaciones de Cáceres (II)	114	68
3567	Zebreira	Beira R.	Navareño Mateos, Antonio	La frontera fortificada, la línea de Extremadura y Castilla La Vieja con Portugal en el siglo XVIII	118	3-12
3568	Zebreira	Beira B.	Pla Ortiz de Urbina, Luis	La fortaleza de Ouguela y las otras defensas portuguesas frente a la Extremadura española	120	59-61
3569	Zorita de los Canes	Guadal	Guitart Aparicio, Cristobal	Siete siglos de trayectoria del castillo medieval en España	105	45-58
3570	Zorrilla, Palac. de Ins (Soba)	Cantabr	Muñoz Jimenez, Jose Migu	Inventario de fortificaciones de la comunidad de Cantabria	112	30-33
3571	Zorrilla, Torre Ins (Soba)	Cantabr	Muñoz Jimenez, Jose Migu	Inventario de fortificaciones de la comunidad de Cantabria	112	30-33
3572	Zurita, Torre (Piélagos)	Cantabr	Muñoz Jimenez, Jose Migu	Inventario de fortificaciones de la comunidad de Cantabria	112	30-33

ÍNDICE DE ILUSTRACIONES: PLANOS, DIBUJOS Y FOTOGRAFÍAS

David A. Benayas

TOPÓNIMO	TIPO	SITUACIÓN	DATO	NUM	PAG.
Abraham	T O	El Bullaque - Ciudad Real	planta	115	43
Agaña	F U	Agaña - Isla de Guam - E.E. U.U	plano fuertes españoles	113	47
Agaña	F U	Agaña - Isla de Guam - E.E. U.U	plano actual	113	48
Agreda	R F	Agreda - Soria	planta y alzado tramo muralla	115	21
Agreda	R F	Agreda - Soria	dibujo - alcázar de la Muela	115	23
Agreda	R F	Agreda - Soria	dibujo - jarra mudéjar	115	23
Agreda	R F	Agreda - Soria	dibujo - alcázar de la Muela	115	24
Aguilar, marqueses			árbol genealógico	109	34
Aguilera, La		Aguilera, La - Cantabria	plano situación geogr.	109	28
Alcalá de Chivert	CM	Alcalá de Xivert - Castellón	planta dibujo panorámico	110/111	101
Alcalá de Júcar	CM	Alcalá de Júcar - Albacete	fotog. aérea	107	9
Alcalá de Júcar	CM	Alcalá de Júcar - Albacete	planta	107	9
Alcañices	R F	Alcañices - Zamora	plano - planta	106	59
Alentejo		Alentejo, provincia de - Portugal	mapa fortificaciones 1785	118	8
Alhambra, La	B T	Granada - Granada	planta	110/111	29
Alicante	T O	Alicante	planos situación geogr.	107	15/16
Almagra	CM	Sirueta - Badajoz	plano situación geogr.	108	63
Almansa	CM	Almansa - Albacete	planta	119	14
Almansa	CM	Almansa - Albacete	despiece puerta - marcas cantero	119	16
Almería	A T	Almería - Almería	plano - planta	105	49
Alver, Torre	T O	Navas de San Juan - Jaén	mapa situación geográfica	116	69
Alver, Torre	T O	Navas de San Juan - Jaén	planta y alzado	116	69
Arévalo	CM	Arévalo - Avila	planta	110/111	5
Argel, Peñón de	R F	Argelia	plano - dibujo panorámico	116	3
Arteaga	CM	Gautégui - Arteaga - Vizcaya / Bizkaia	planta y frente	119	24
Ayala			árbol genealógico	108	45
Badajoz	A L	Badajoz	Planta	117	74
Barcelona	R F	Barcelona - Barcelona	plano aproches de sitio	110/111	75
Barcelona	R F	Barcelona - Barcelona	plano aproches de sitio	110/111	76 / 77
Barcelona	R F	Barcelona - Barcelona	plano aproches de sitio	110/111	78 / 79
Beira		Beira, provincia de - Portugal	mapa fortificaciones 1785	118	3
Belalcazar	CM	Belalcazar - Córdoba	planta	118	65
Belén, Palacio Viejo de	P A	Trujillo - Cáceres	planta	115	47
Bellver	CM	Palma de Mallorca - Mallorca	planta	105	55
Berlanga de Duero	CAR	Berlanga de Duero - Soria	planta	110/111	9
Besalú	P T	Besalú - Gerona / Girona	dibujo	109	35
Besalú	P T	Besalú - Gerona / Girona	dibujo s. XIX	109	37
Besalú	P T	Besalú - Gerona / Girona	dibujo 1917	109	38
Biniés	CM	Biniés - Huesca	planta	119	45
Burgos	R F	Burgos - Burgos	plano s. XIX	108	55
Butrón	CM	Gatica - Vizcaya / Bizkaia	planta y frente	119	22
Cabanzón	T P	Lugar del Valle de Herrerías - Cantabria	plano situación geogr.	109	28
Cádiz	R F	Cádiz - Cádiz	plano 1675	107	45
Calahorra, La	CAR	Granada	planta	110/111	7
Calatayud	R F	Calatayud - Zaragoza	plano	106	60
Calatrava la Nueva	CM	Carrión de Calatrava - Ciudad Real	plano - planta	105	58
Calatrava la Vieja	CM	Calzada de Calatrava - Ciudad Real	planta	113	5
Calatrava la Vieja	CM	Calzada de Calatrava - Ciudad Real	planta frente Oeste	113	17
Calatrava la Vieja	CM	Calzada de Calatrava - Ciudad Real	planta frente Este	113	18
Calatrava la Vieja	CM	Calzada de Calatrava - Ciudad Real	planta frente Sur	113	19
Calatrava la Vieja	CM	Calzada de Calatrava - Ciudad Real	fotog. aérea	113	23
Calatrava la Vieja	CM	Calzada de Calatrava - Ciudad Real	fotog. aérea	113	24
Calatrava la Vieja	CM	Calzada de Calatrava - Ciudad Real	plano - planta	113	26
Calatrava la Vieja	CM	Calzada de Calatrava - Ciudad Real	plano restos arqueológicos	113	28
Calatrava la Vieja	CM	Calzada de Calatrava - Ciudad Real	planta estructuras	113	33
Calatrava la Vieja	CM	Calzada de Calatrava - Ciudad Real	planta zona coracha	113	39
Camino Real (Chile)	F U	Chile	plano	108	48
Canena	CAR	Canena - Jaén	planta	110/111	10
Capilla	CM	Capilla - Badajoz	planta	118	64
Capua	CAR	Capua - Italia	planta	110/111	12
Cardenete	CAR	Cardenete - Cuenca	planta	110/111	10
Carmona	B T	Carmona - Sevilla	planta	110/111	29
Cartagena	R F	Cartagena - Murcia	plano 1740	108	6
Cartagena	R F	Cartagena - Murcia	plano 1778	108	13
Cartagena	R F	Cartagena - Murcia	plano 1766	108	7
Cartagena	R F	Cartagena - Murcia	plano casco antiguo	112	4
Cartagena	R F	Cartagena - Murcia	vista panorámica	112	6 / 7
Cartagena	R F	Cartagena - Murcia	plano 1779	112	9
Cartagena	R F	Cartagena - Murcia	plano	112	15
Cartagena		Cartagena - Murcia	plano bocana 1610	116	41
Cartagena		Cartagena - Murcia	plano bocana - puerto 1667	116	43
Cartagena de Indias	R F	Cartagena de Indias - Venezuela	plano panorámico de 1665	117	48
Cartes	T O	Cartes - Cantabria	plano situación geogr.	109	28

Castañeda, condes			árbol genealógico	109	34
Castañeda, condes	CM		plano situación geogr.	109	28
Castellazo	CAR	Sicilia - Italia	planta	110/111	13
castellología	CAR		ángulo muerto	110/111	3
castellología	CAR		evolución baluarte	110/111	3
castellología	CAR		plano situación geogr.	110/111	6
castellología	CAR		Leonardo da Vinci	110/111	28
castellología			planos del Camino Español	112	36
castellología			dibujo cañoneras - merlones	112	47
castellología			dibujo cortina - torres	112	51
castellología			dibujo almenas dentadas	112	51
castellología			diferentes tipos almenas	112	51
castellología		Cáceres	dibujo parcial provincia	112	57
castellología			dibujo - oxibeley	114	42
castellología		Cáceres	mapa fort. Trans. leonesa	114	51
castellología		provincia de Soria	mapa fortif. - vías romanas	114	61
castellología		Ciudad Real	Campo de San Juan s. XIII	115	9
castellología		Orense / Ourense	mapa fortalezas fronteras	115	25
castellología		Valencia	mapa fortif. conquistadas Jaime I	115	38
castellología			diagramas estudio de obra	115	59 / 60
castellología			dibujo - cañón de bronce de a 24	116	27
castellología	FC	Aragón	plano red telegráfica - óptica 1875	116	36
castellología			aparato señales ópticas " Salamanca "	116	36
castellología			aparato señales ópticas " Salamanca "	116	38
castellología	FC	Aragón	plano masía fort. 1875	116	39
castellología	FC	Aragón	plano atrincheramiento abrigos 1875	116	39
castellología			Mapamundi de Juan de la Cosa	117	41
castellología		España - Portugal	mapa fortificaciones fronteras	118	4
castellología		Extremadura	mapa fortificaciones importantes	118	13
castellología			diseños baluartes Cassi Ramelli	118	69
castellología			diseños frentes ablt. Cassi Ramelli	118	70
castellología		Alicante / Alacant. provincia de	cuadros medidas torres castillos	120	7
castellología		Portugal	plano líneas fortificadas	120	59
castellología		Portugal	mapa espacio Ouguela y río Gévora	120	60
Castelnuovo	CAR	Castelnuovo - Italia	dibujo panorámico 1520	110/111	11
Castelo de Ribeira	TO	Castillo de Oubigo (desaparecido) - Ourense	mapa localización dos castelos	115	28
Celis	TO	Celis - Cantabria	plano situación geogr.	109	28
Celme	TO	S ^a . M ^o . de Congosto - Rairiz de Veiga - Ourense	mapa localización dos castelos	115	28
Chiloé, archipiélago		Archipiélago de Chiloé - Chile	plano situación geogr.	110/111	81
Chinchón	CAR	Chinchón - Madrid	planta	110/111	9
Cid	CM	Jadraque - Guadalajara	planta	120	52
Cipres	TO	Alicante	alzado	107	18
Coca	CAR	Coca - Segovia	planta	110/111	7
Concepción	FU	Aldea del Obispo - Salamanca	planta	118	9
Conde	TO	Alicante	planta y alzado	107	20
Condes de Siruela	CM	Siruela - Badajoz	plano situación geogr.	108	63
Coraja	TO	Aldea Centenera - Cáceres	planta	115	48
Córdoba	RF	Córdoba - Córdoba	dibujo	107	46 / 47
Curiel	CM	Curiel de Duero - Valladolid	plano geográfico	106	4
Curiel	CM	Curiel de Duero - Valladolid	planta	106	5
Curiel	CM	Curiel de Duero - Valladolid	plano comarca 1796	106	5
Curiel	CM	Curiel de Duero - Valladolid	dibujo s. XIX	106	7
Despeñaperros n ^o 23	FA	Cartagena - Murcia	dibujo parcial y alzado	112	10
Despeñaperros n ^o 23	FA	Cartagena - Murcia	planta y alzado	112	12
Duque de Alba	PI.	Coria - Cáceres	planta	112	65
Ero	TO	Navas de San Juan - Jaén	mapa situación geográfica	116	69
Española, La		Haiti / Rep. Dominicana	bosquejo I. Española, por Colon	117	44
Española, La		Haiti / Rep. Dominicana	mapa 1519	117	47
Estrella, La	TO	Navas de San Juan - Jaén	mapa situación geográfica	116	69
Frias	CM	Frias - Burgos	plano	108	56
Frias	CM	Frias - Burgos	planta	117	19
Fuenterrabia	RF	Fuenterrabia - Guipúzcoa	dibujo s. XVI	110/111	5
Fuentes	FA	Milán - Italia	plano - planta 1687	112	38
Galeras	CAB	Cartagena - Murcia	planta y alzado	108	4
Galeras	CAB	Cartagena - Murcia	planta y alzado	108	9 / 10
Galeras	CAB	Cartagena - Murcia	plantas y perfil	108	11 / 12
Galeras	CAB	Cartagena - Murcia	plantas	108	15
Galisteo	RF	Galisteo - Cáceres	fotog. aérea	114	53
Galisteo	RF	Galisteo - Cáceres	planta	114	54
Garadón	CVF	Alcalá del Júcar - Albacete	planta y alzado	107	7
Garcimuñoz	CM	Garcimuñoz - Cuenca	planta y frente	119	32
Garcimuñoz	CM	Garcimuñoz - Cuenca	dibujo lateral	119	34
Gibraltar	RF	Gibraltar - Gibraltar	plano	105	52
Goleta, La	CAB	Goleta, La - Tunicia	planta	110/111	11
Goleta, La	CAR	Goleta, La - Tunicia	dibujo 1640	116	23

Gonzaga	CAR	Sicilia - Italia	planta	110/111	13
Gormaz	CM	Gormaz - Soria	planta	105	49
Gormaz	CM	Gormaz - Soria	planta	107	38
Grajal de Campos	CAR	Grajal de Campos - León	planta	110/111	8
Granadilla	RF	Granadilla - Cáceres	plano - planta	114	55
Granucillo Vidriales	CM	Granucillo de Vidriales - Zamora	dibujos lienzo muralla	106	63
Granucillo Vidriales	CM	Granucillo de Vidriales - Zamora	dibujos lienzo muralla	106	64
Guadalajara	PT	Guadalajara - Guadalajara	dibujo s. XVIII	107	47
Guam	FU	Isla de Guam - E.E. U.U.	plano fuertes españoles	113	46
Guardia, La	CM	La Guardia - Alava	dibujo parcial	112	55
Habana, La	RF	Cuba	dibujo 1537	110/111	16
Hashigokaku	CA	Japón	planta	109	44
Herrera del Duque	CM	Herrera del Duque - Badajoz	planta	118	45
Japón	CA	Japón	plano situación geogr.	109	44
Jorquera	RF	Jorquera - Albacete	fotog. aérea	107	3
Jorquera	RF	Jorquera - Albacete	planta	107	4
Krac de los Caballeros	CM	Siria	dibujo panorámico	117	3
Krac de los Caballeros	CM	Siria	mapa situación geográfica	117	3
Krac de los Caballeros	CM	Siria	dibujo panorámico	117	4
Krac de los Caballeros	CM	Siria	mapa fort. en su entorno	117	5
Krac de los Caballeros	CM	Siria	dibujo panorámico	117	6
Krac de los Caballeros	CM	Siria	planta	117	7
L' Aquila		L' Aquila - Italia	dibujo panorámico	118	67
L' Aquila	CAR	L' Aquila - Italia	planta	110/111	12
Lara - Manrique			árbol genealógico	109	34
Lares	CA	Lares - Badajoz	planta	118	28
Loarre	CM	Loarre - Huesca	plano - planta	105	48
Loches	BT	Loches - Francia	planta	110/111	29
Lorca	CM	Lorca - Murcia	planta	105	49
Luz	FU	Las Palmas de Gran Canaria	planta	110/111	4
Madrigal Altas Torres	CM	Madrigal Altas Torres - Avila	plano situación geogr.	109	53
Manzanares el Real	CM	Manzanares el Real - Madrid	planta	105	58
Medina de Pomar	AZ	Medina de Pomar - Burgos	planta	117	27
Mejorada	CM	Mejorada - Toledo	planta	108	38
Mejorada	CM	Mejorada - Toledo	planta	108	43
Melilla	RF	Melilla	planta 1523	110/111	5
Mendoza	TP	Mendoza - Alava	planta	105	57
Mérida	AL	Mérida - Badajoz	planta	105	46
Millares, Los	CS	Santa Fé de Mondújar - Almería	líneas de fortificación	113	59
Millares, Los	CS	Santa Fé de Mondújar - Almería	planta topográfica	113	59
Millares, Los	CS	Santa Fé de Mondújar - Almería	dibujo reconstrucción	113	60
Millares, Los	CS	Santa Fé de Mondújar - Almería	plano topog. Fortín I	113	60
Minace	CAR	Sicilia - Italia	plano 1540	110/111	14
Moguer	CM	Moguer - Huelva	dibujo	105	16
Moguer	CM	Moguer - Huelva	plano 1	105	18
Moguer	CM	Moguer - Huelva	plano 2	105	20
Mondavio	CAR	Mondavio - Pesaro - Italia	planta	110/111	28
Monte Sacro nº 1, bat de	FA	Cartagena - Murcia	planta y alzado	112	11
Monzón	CM	Monzón - Huesca	dibujo s. XVII	107	49
Mora de Ebro	RF	Mora de Ebro - Tarragona	plano	106	57
Mota, La	CAR	Medina del Campo - Valladolid	planta	110/111	28
Mota, La	BT	Medina del Campo - Valladolid	planta	110/111	29
Muñatones	CM	San Julián Muskiz - Vizcaya / Bizkaia	planta y frente	119	28
Mur	CM	La Guardia de Noguera - Lérida / Lleida	planta	105	47
Nº Sª de los Dolores nº 2	FU	Agaña - Isla de Guam - E.E. U.U.	planta y perfil	113	47
Narbona	CT	Narbona - Francia	dibujo panorámico	119	3
Navas del Marqués	CAR	Navas del Marqués - Avila	planta	110/111	9
Obeso	TO	Obeso - Cantabria	plano situación geogr.	109	28
Olite	CM	Olite - Navarra	plano - planta	105	57
Olivenza	RF	Olivenza - Badajoz	plano muralla y alcázar	114	25
Olivenza	RF	Olivenza - Badajoz	plano casco histórico	114	26
Olivenza	RF	Olivenza - Badajoz	dibujo norte 1507	114	26
Olivenza	RF	Olivenza - Badajoz	dibujo sur 1507	114	27
Olivenza	CM	Olivenza - Badajoz	planta castillo - 1507	114	28
Olivenza	CM	Olivenza - Badajoz	planta castillo	114	29
Ostia	CAR	Italia	planta	110/111	28
Ougucla	FU	Ougucla - Portugal	planta	120	61
Ourense	PA	Ourense / Ourense	planta palacio episcopal	119	7
Palacio de Goda	CM	Palacios de Goda - Avila	plano situación geogr.	109	53
Pambre	CM	Pambre de San Pedro - Ourense / Ourense	plano	105	57
Pamplona	RF	Iruñea / Pamplona - Navarra	planta	106	55
Pena	TO	Xinzo de Limia - Ourense / Ourense	planta y alzado	107	58
Pena	TO	Portela - Xinzo - Ourense / Ourense	mapa localización dos castelos	115	28
Penya Roja	FU	Alcúdia - Mallorca	dibujo panorámico - plano	116	31
Peñaranda de Duero	CM	Peñaranda de Duero - Burgos	planta	108	59

Peñarroya	C M	Argamasilla de Alba - C. Real	planta	115	10
Perpiñán	CAR	Perpiñán - Francia	planta	110/111	28
Picó	T O	Alicante	planta y alzado	107	19
Plasia	T O	Alicante	planta y alzado	107	18
Ponferrada		Ponferrada - León	planta	105	54
Ponferrada	C M	Ponferrada - León	planta	115	58
Porqueira	T O	A Forxa - Porqueira - Orense / Ourense	planta y alzado	107	59 / 60
Porqueira	T O	A Forxa - Porqueira - Orense / Ourense	mapa localización dos castelos	115	28
Portillo	C M	Portillo - Valladolid	planta	112	59
Puebla de Alcocer	C M	La Puebla de Alcocer - Badajoz	planta	118	53
Puebla de Sanabria	C M	Puebla de Sanabria - Zamora	planta y alzado	108	60
Puente del Arzobispo	R F	Puente del Arzobispo - Toledo	dibujos s. XIX	106	46 / 47
Puente del Arzobispo	R F	Puente del Arzobispo - Toledo	planta	106	49
Reixas	T O	Alicante	planta y alzado	107	19
Rey Don Felipe	F U	Estrecho de Magallanes - Chile	plano situación geogr.	110/111	55
Rinkaku	C A	Japón	planta	109	43
Rodas	R F	Isla de Rodas - Grecia	dibujo panorámico - plano	117	13
Rosas / Roses	CAB	Rosas / Roses - Girona / Girona	plano	110/111	7
S. Antonio Valero	MSF	Texas - EEUU	Dibujo panorámico	107	33
S. Cruz de la Palma	R F	S. Cruz de la Palma - I. de Palma - I. Canarias	plano	107	51
S. Juan Puerto Rico	CAB	Puerto Rico	fotog. aérea	110/111	14
S. Juan Puerto Rico	CAB	Puerto Rico	dibujo 1533	110/111	14
S. Luis de Alba	F U	Chile	fotog. aérea	108	49
S. Martín de Montalbán	R F	San Martín de Montalbán - Toledo	planta	106	57
S. Vicente Sonsierra	C M	San Vicente de la Sonsierra - La Rioja	planta	107	26
S. Vicente Toranzo	T O	San Vicente de Toranzo - Cantabria	plano situación geogr.	109	28
Sabiote	CAR	Sabiote - Jaén	planta	110/111	10
Salsas	CAR	Rosellón - Francia	fotog. aérea	110/111	19
Salsas	CAR	Rosellón - Francia	plano	110/111	20
Salsas	CAR	Rosellón - Francia	plano / dibujo s. XVI	110/111	23
Salsas	CAR	Rosellón - Francia	dibujo 1538	110/111	26
Salsas	CAR	Rosellón - Francia	planta	110/111	28
Salsas	B T	Rosellón - Francia	planta	110/111	29
Salses	CAR	Rosellón - Francia	planta 1497	110/111	4
Salses	CAR	Rosellón - Francia	dibujo 1538	110/111	4
Salses	C R	Rosellón - Francia	fotog. aérea	120	19
Salvaleón	R F	Salvaleón - Cáceres	plano - planta	114	55
San Miguel	F U	Malta	grabado	117	15
San Carlos	F U	Archipiélago de Chiloe - Chile	plano - planta	110/111	82
San Diego nº 24. bat. de	F A	Cartagena - Murcia	planta y alzado	112	11
San Felices Gallegos	R F	San Felices de los Gallegos - Salamanca	dibujo panorámico	106	22
San Felices Gallegos	R F	San Felices de los Gallegos - Salamanca	plano	106	23
San Felices Gallegos	R F	San Felices de los Gallegos - Salamanca	cuerpos de fabrica	106	23
San Felices Gallegos	R F	San Felices de los Gallegos - Salamanca	muestra paramentos	106	24
San Felices Gallegos	R F	San Felices de los Gallegos - Salamanca	planta puerta torre	106	25
San Felices Gallegos	R F	San Felices de los Gallegos - Salamanca	sección puerta torre	106	26
San Felices Gallegos	R F	San Felices de los Gallegos - Salamanca	Puerta de Moro (desap)	106	29
San Felices Gallegos	R F	San Felices de los Gallegos - Salamanca	dibujo lienzo muralla	106	30
San Felices Gallegos	R F	San Felices de los Gallegos - Salamanca	matriz lienzo sur	106	31
San Felices Gallegos	R F	San Felices de los Gallegos - Salamanca	dibujo lienzo muralla	106	32
San Felipe	CAB	Ferrol - La Coruña / A Coruña	dibujo	110/111	49
San José	F U	Umatac - Isla de Guam - E.E. U.U	planta y perfil	113	55
San Joseph. puerta de	M U	Cartagena - Murcia	plano	112	14
San Leonardo	CAR	Soria	planta	110/111	11
San Luis de Apra	F U	Apra - Isla de Guam - E.E. U.U	plano fuertes españoles	113	51
San Rafael nº 1	F U	Agaña - Isla de Guam - E.E. U.U	planta y perfil	113	47
San Rafael nº 1	F U	Agaña - Isla de Guam - E.E. U.U	planta y perfil	113	48
San Rafael nº 1	F U	Agaña - Isla de Guam - E.E. U.U	planta y perfil	113	49
San Sebastián	R F	San Sebastián - Guipúzcoa	dibujo s. XVI	110/111	5
San Telmo	R F	Castelnovo - Italia	plano - dibujo panorámico	116	8
Sandías	T O	Castro - Concello : Sandías - Orense / Ourense	planta y alzado	107	56 / 57
Sandías	T O	O Castro - Orense / Ourense	mapa localización dos castelos	115	28
Sant Angelo	F U	La Valette - Malta	fotog. aérea	117	16
Sant'Elmo	CAR	Nápoles - Italia	planta	110/111	12
Santa Agueda nº 3	F U	Agaña - Isla de Guam - E.E. U.U	planta y perfil	113	47
Santa Bárbara	F U	Umatac - Isla de Guam - E.E. U.U	planta y perfil	113	52
Santa Eulalia del Río	I F	Puig de Missa - Ibiza - Balears	proyecto de ampliación 1683	119	38
Santa María	C M	Argamasilla de Alba - C. Real	planta (desaparecido)	115	8
Santa Mónica	C F	Colombia	dibujo	110/111	14
Santiago de Compostela	P A	Santiago de Compostela - A Coruña	alzado secc. oeste - este	119	4
Santiago de Compostela	P A	Santiago de Compostela - A Coruña	planta palacio episcopal	119	5
Santiago de Compostela	C T	Santiago de Compostela - A Coruña	dibujo panorámico	119	6
Santo Angel	F U	Umatac - Isla de Guam - E.E. U.U	planta y perfil	113	53
Santo Domingo	R F	Puerto Rico	dibujo	110/111	14
Sarrió	T O	Alicante	alzado	107	18

Sástago	FC	Sástago-Zaragoza	planta	116	37
Sax	CM	Sax - Alicante / Alacant	plano carrcteras 1720 - 1761	114	34
Sax	CM	Sax - Alicante / Alacant	plano frontera reinos	114	35
Sax	CM	Sax - Alicante / Alacant	plano vias romanas	114	36
Sax	CM	Sax - Alicante / Alacant	plano catastro romano	114	37
Sax	CM	Sax - Alicante / Alacant	mapa pacto Almizra 1244	114	38
Sax	CM	Sax - Alicante / Alacant	planta torre	114	38
Sax	CM	Sax - Alicante / Alacant	mapa procuración 1304	114	39
Sax	CM	Sax - Alicante / Alacant	planta	120	4
Sax	CM	Sax - Alicante / Alacant	planta y vista	120	5
Sax	CM	Sax - Alicante / Alacant	plano	120	6
Sax	CM	Sax - Alicante / Alacant	planta del recinto superior	120	8
Sax	CM	Sax - Alicante / Alacant	planta y alzado de la torre	120	10
Segesta		Segesta - Sicilia - Italia	plano - planta	114	45
Segovia	AZ	Segovia - Segovia	plano - planta	105	58
Selaya		Selaya - Cantabria	plano situación geogr.	109	28
Selinunte		Selinunte - Sicilia - Italia	plano - planta	114	47
Sicilia		Sicilia - Italia	plano Sicilia	114	41
Simancas	CM	Simancas - Valladolid	plano cocina	110/111	60
Simancas	CM	Simancas - Valladolid	planta	110/111	60
Simancas	CM	Simancas - Valladolid	sección vertical	110/111	61
Simancas	CM	Simancas - Valladolid	planta 2º piso	110/111	62
Simancas	CM	Simancas - Valladolid	plano núcleo urbano	110/111	63
Simancas	CM	Simancas - Valladolid	planta desvanes	110/111	64
Simancas	CM	Simancas - Valladolid	planta baja / recinto	110/111	64
Simancas	CM	Simancas - Valladolid	planta archivo 1862	110/111	66
Simancas	CM	Simancas - Valladolid	alcantarilla / estanterías	110/111	66
Simancas	CM	Simancas - Valladolid	actual planta baja	110/111	67
Simancas	CM	Simancas - Valladolid	planta pasillos I	110/111	68
Simancas	CM	Simancas - Valladolid	planta principal	110/111	68
Simancas	CM	Simancas - Valladolid	planta pasillos II	110/111	69
Simancas	CM	Simancas - Valladolid	planta bajo cubiertas	110/111	69
Simancas	CM	Simancas - Valladolid	recinto bajo cubiertas	110/111	70
Simancas	CM	Simancas - Valladolid	sección vertical CD	110/111	71
Simancas	CM	Simancas - Valladolid	sección vertical AB	110/111	71
Siracusa	RF	Siracusa - Sicilia - Italia	plano recinto amurallado	114	49
Siruella	CM	Siruella - Badajoz	plano situación geogr.	108	63
Soledad	FU	Umatac - Isla de Guam - E.E. U.U	planta y perfil	113	56
Soria	RF	Soria - Soria	dibujo	106	56
Soto	TO	Alicante	planta y alzado	107	20
Tales	CA	Tales - Castellón	planta	120	35
Tales	CA	Tales - Castellón	plano situación geográfica	120	36
Tales	CA	Tales - Castellón	plano sitio y batalla en 1839	120	37
Toledo	AZ	Toledo - Toledo	dibujo - 1660 - El Greco	116	52
Torres Medina Pomar	CM	Medina de Pomar - Burgos	planta	108	57
Torres Medina Pomar	CM	Medina de Pomar - Burgos	planta	108	58
Tripoli	RF	Tripoli - Libia	plano - dibujo panorámico	116	4
Tudela	RF	Tudela Navarra	plano	106	54
Tui	CT	Tui - Pontevedra	planta catedral	119	8
Túnez		Túnez - Tunicia	mapa sitio Carlos V	116	13
Túnez	RF	Túnez - Tunicia	dibujo 1640	116	23
Ucero / castelología	CM	Ucero - Soria	planta de la mina	120	44
Ucero / castelología	CM	Ucero - Soria	planta castillo y mina	120	45
Ucero / castelología	CM	Ucero - Soria	plano situación geográfica	120	47
Umatac		Umatac - Isla de Guam - E.E. U.U	dibujo - puerto 1792	113	54
Valencia	MU	Valencia - Valencia	planta	105	53
Valencia	MU	Valencia - Valencia	planta y alzado	107	52 / 53
Valencia	RF	Valencia - Valencia	plano Valencia 1238	115	34
Valladolid	AZ	Valladolid (desaparecido)	dibujos topográficos	105	30
Valladolid	AZ	Valladolid (desaparecido)	plano y dependencias	105	32 / 33
Velasco, Casa de			cuadro genealógico	117	28
Velasco, T O y C A de la Casa			mapa situación geográfica	117	27
Vigo	CAB	Vigo - Vigo	dibujo s. XVIII	107	50
Villa de Ves	CM	Villa de Ves - Albacete	fotog. aérea	107	11
Villa de Ves	CM	Villa de Ves - Albacete	planta	107	11
Villaba	CM	Cebolla - Toledo	planta	108	44
Villacarriedo	TO	Villacarriedo - Cantabria	plano situación geogr.	109	28
Villafranca del Bierzo	CAR	Villafranca del Bierzo - León	planta	110/111	8
Villafuerte	CM	Villafuerte de Esgueva	alzado proyecto recuperación	115	2
Villafuerte de Esgueva	CM	Villafuerte de Esgueva - Valladolid	fotog. aérea	116	81
Vilvestre	CM	Vilvestre - Salamanca	plano situación geogr.	109	9
Vilvestre	CM	Vilvestre - Salamanca	dibujo	109	17
Vispieres	TO	monte Vispieres - Santillana del mar - Cantabria	plano situación geogr.	109	28



II Congreso de Castellología

Alcalá de la Selva (Teruel) 8 al 11 de Noviembre

Organiza: Asociación Española de Amigos de los Castillos

Colaboran: Ilustrísimo Ayuntamiento de Alcalá de la Selva.

Consejería de Cultura de la Diputación General de Aragón.

Excelentísima Diputación de Teruel

Asociación Española de Arqueología Medieval

Sociedad Española de Estudios Medievales

Institución "Fernando El Católico"

Instituto de Estudios Turolenses

La Asociación Española de Amigos de los Castillos, en continuidad con la labor que lleva desarrollando desde hace 50 años, ha organizado este II Congreso que permitirá, por una parte, reunir a los expertos en esta materia cada vez más en auge, y, por otra, desarrollar una labor didáctica y de divulgación de la arquitectura militar, en general, y del medioevo en particular. Para ello contará con el apoyo de las instituciones indicadas y cuantas deseen adherirse en el futuro.

Objetivo del Congreso, continuación del realizado en Aguilar de Campoo, es el intercambio de ideas sobre fortificación desde la más remota antigüedad hasta nuestros días, complementándose con las aportaciones que se presenten sobre: técnicas de ataque y defensa, huestes, armamento, intendencia, simbología, intervenciones arqueológicas, restauración, uso o aspectos documentales, jurídicos o económicos, pasados y presentes.

ORGANIZACIÓN:

Cinco grandes temas centrarán el debate:

- **DE LOS ORÍGENES AL ALTO MEDIEVO.**
- **AL-ANDALUS Y EL MAGREB.**
- **LOS REINOS CRISTIANOS Y LAS ORDENES MILITARES.**
- **DEL FINAL DEL MEDIEVO A LA FORTIFICACIÓN "MODERNA".**
- **PRESENTE Y FUTURO: Uso y conservación de edificios fortificados, intervención arqueológica y restauración: Aspectos metodológicos, jurídicos y económicos.**

En torno a ellos se podrán presentar comunicaciones, que no deberán exceder de las 20 páginas, o poster, que serán adecuadamente expuestos y publicados, y se celebrarán mesas redondas. Además, con este motivo, se desarrollarán en la población anfitriona, los siguientes eventos:

- Exposición "Evolución de las fortalezas".
- Concierto de música medieval.
- Visita al castillo de Alcalá de la Selva.
- Exposición: "Proceso de recuperación del castillo de Alcalá de la Selva".
- Excursión para visitar castillos del entorno.

SEDES:

- Salas de la Residencia Pölsler de la Diputación Provincial de Teruel en la "Virgen de la Vega", Alcalá de la Selva, donde tendrá lugar la recepción de congresistas, el Jueves 8 de Noviembre por la tarde, la inauguración del Congreso y las diversas ponencias, comunicaciones, exposición de poster y mesas redondas.
- Salas de Exposiciones del Ayuntamiento de Alcalá de la Selva, donde se harán las dos exposiciones. Una será en torno a la evolución de las fortificaciones y la segunda "La restauración del castillo de Alcalá de la Selva: Un ejemplo de recuperación y puesta en valor de un castillo, al servicio de la comunidad"

ALOJAMIENTO E INFRAESTRUCTURA LOCAL:

Alcalá de la Selva, como localidad turística que es, ofrece posibilidades de alojamiento muy diversas:

- 4 hoteles de 3* y 2* con 140 plazas y 1 aparthotel con 84 p. (Apartamentos de 2/ 4 personas).
- 2 albergues con 160 plazas, más casas rurales, bungalows y camping (alquiler de caravanas).
- 5 restaurantes. Todo está situado cerca de la sede, distando entre 50 y 500 metros.

La organización ha contactado con los establecimientos a fin de obtener una reserva de habitaciones, con oferta variada y lo más favorable posible para los asistentes, tanto en alojamiento como en menús. A todos los inscritos se les facilitará dicha oferta, para que puedan elegir según sus necesidades.

Hay en Alcalá de la Selva, médico, farmacia, oficina de IBERCAJA, etc.

De todo ello se dará información más detallada en su momento.

ENTIDAD PATROCINADORA: IBERCAJA

COMITÉ DE HONOR:

Excelentísimo Sr. Presidente del Gobierno de la Diputación General de Aragón
 Excelentísimo Sr. Consejero de Cultura de la Diputación General de Aragón.
 Excelentísimo Sr. Marqués de Sales. Presidente de la A.E.A.C.
 Excelentísimo Sr. Presidente de la Diputación de Teruel.
 Ilustrísimo Sr. Presidente de IBERCAJA.
 Ilustrísimo Sr. Alcalde de Alcalá de la Selva.
 Ilustrísimo Sr. Conde de Casal. Vicepresidente de la AEAC.
 Ilustrísimo Sr. Director General de Arquitectura del MOPU.

COMITÉ CIENTÍFICO: Doctores

D. Leonardo Villena. Comité de Honor de la A.E.A.C
 D. Luis de Mora-Figueroa. Universidad de Cádiz.
 D. Juan Zozaya. Presidente de la A.E.A.M.
 D. Edwar Cooper. Universidad Guildhall de Londres.
 D. Patrice Cressier. Casa de Velázquez.
 D^a Aurea de la Morena. Universidad Complutense de Madrid.

COMITÉ ORGANIZADOR:

(Secc. Investigación Castellológica AEAC)
 D^a Pablo Schnell Quiertant.
 D. Rafael Moreno García.
 D. David Benayas Alvarez.
 D. Oscar García García.
 D^a Julia Marín Bailly-Bailliére.

**PRESIDENTES DE MESA/MODERADORES:
 (Sección de Investigación Castellológica AEAC)**

D. Antonio Sánchez-Gijón.
 D. J. Javier de Castro Fernández.
 D. Jorge Jiménez Esteban.
 Doctor D. José Miguel Muñoz Jiménez.
 Sección Propietarios: D. Iñigo Míguez del Olmo.

COMISARIO DE EXPOSICIONES:

D. Pablo Schnell Quiertant.

SECRETARÍA TÉCNICA:

Secretaría de la A.E.A.C. Información E-mail:
secret-coordinacion@castillosasociacion.es
 T/913191829, de 5 a 9 pm, resto horario es FAX

COORDINADOR GENERAL: Doctor D. Amador Ruibal. Director de las secciones de "Investigación Castellológica" y "Publicaciones" de la A.E.A.C. E-Mail a.ruibal@terra.es para correspondencia académica.

PONENTES INVITADOS.

D. Leonardo Villena. Miembro del IBI y del Comité de Honor de la A.E.A.C.
 D. Luis de Mora-Figueroa. Universidad de Cádiz
 D. Juan Zozaya. Presidente de la A.E.A.M. Subdirector del Museo de América.
 D. Edwar Cooper. Universidad Guildhall de Londres.
 D. Patrice Cressier. Directeur des Etudes (Antiquité et Moyen Age). Casa de Velázquez.
 D. Carlos de Ayala Martínez. Universidad Autónoma de Madrid. Secretario de la S.E.E.M.
 D. Manuel Rojas Gabriel. Universidad de Extremadura.
 D. Fernando Cobos Guerra. Arquitecto-restaurador.

CUOTAS DE INSCRIPCIÓN: ("IBERCAJA" C/ Ibiza nº 29. Madrid 28009 C/C 2085-9284-19-0330034677)

- Cuota general..... 16.000 pts/96'16 euros.
- Asistentes inscritos antes del 1/6/2001 y estudiantes o parados a partir de esa fecha..... 13.000 pts/78'13 euros.
- Estudiantes hasta 25 años y parados inscritos antes del 1/6/2001..... 11.000 pts/66'11 euros.

Todos los inscritos recibirán las Actas del Congreso en el momento de su publicación.

BOLETÍN DE INSCRIPCIÓN

Apellidos:..... Nombre:.....

Domicilio:..... Ciudad:.....

C. P..... País..... Teléfono:..... FAX:.....

E. Mail:.....

Profesión y centro de trabajo:.....

Presenta comunicación: SI NO. Presenta Poster: SI NO

Título:.....

Desea exponer la comunicación personalmente?: SI NO.


Nota: Un extracto de la misma, con una extensión máxima de 1 folio, deberá ser enviada a la secretaria de la organización antes del 20 de Junio de 2001. La comunicación se entregará antes del 1 Octubre de 2001.

Enviar resguardo de ingreso y boletín: A.E.A.C. c/Bárbara de Braganza nº 8, 1º Iz. 28004 Madrid. Teléfono 913191829 (de 17 a 21 h). Resto de las horas es FAX. E-Mail: secret-coordinacion@castillosasociacion.es



ediciones Osuna

Ediciones Osuna tiene el gusto de ofertarles 3 libros sobre Castillos de importante contenido histórico, arquitectónico, documental y narrativo. Cada uno de ellos se puede adquirir por separado o bien conjuntamente. Si se deciden por la última opción recibirán el obsequio de uno de nuestros mejores libros.



PASEANDO POR LOS CASTILLOS DE GRANADA

José María S. Osuna
132 págs. - 1.995 ptas.


Los castillos fueron durante la Edad Media herramientas de defensa situadas en lugares estratégicos de nuestra geografía, como las zonas fronterizas y puntos neurálgicos. Actualmente todavía es fácil poderlos observar en nuestro entorno. Los hay en nuestros pueblos y ciudades, situados unos modestamente en los lugares más destacados, otros en cambio se nos muestran de un modo imponente y avasallador acentuando la personalidad de la ciudad en donde se encuentran. «Paseando por los castillos de Granada»



EL CASTILLO DE VELILLOS

Mariano Martín García y José María Martín Civantos
63 págs. - 750 ptas.

Con la presente publicación se pretende dar a conocer lo que podría ser parte de los vestigios de importante castillo de Velillos, citado principalmente en las Memorias de Abd Allah y que se configura como una pieza clave para comprender la historia de la Península Ibérica en el agitado siglo XI y particularmente, la historia del Reino Ziri de Granada. No se ha intentado hacer un exhaustivo estudio de esta fortaleza, sino simplemente presentar el resultado de un análisis preliminar que comprende una memoria histórica y otra técnica.



LOS CASTILLOS DE JAÉN

Juan Eslava Galán
542 págs. - 4.995 ptas.

El antiguo reino de Jaén, situado en una estratégica posición en el centro de las vías naturales que comunican Andalucía, la Meseta y Levante, ofrece la mayor concentración de fortificaciones de Europa. Muchos de esos castillos y murallas se construyeron durante los siglos XII y XIII, cuando los almorávides y sus sucesores, los almohades, imitaron las antiguas fronteras fortificadas del imperio romano en un desesperado e inútil intento por frenar el avance de los reinos cristianos del Norte. Sobre ese sistema de fortificaciones levantaron después los cristianos el suyo propio durante los dos siglos y medio de pervivencia de la frontera castellano-nazarí que dividía las tierras de Jaén.

Interesados.- Llamar al teléfono: 958 55 28 44

Escribir a: Ediciones Osuna, C.- Ganivet, 1, entrepl. A - 18100 Armilla (Granada)

Correro Electrónico: edicionesosuna@wanadoo.es

MISCELANEA

José Antonio Ruibal Gil

UN GRAN MAQUETISTA: GABRIEL VALENCIA REINA.

Un jubilado siempre activo

D. Gabriel nació en 1930, en Antequera, y, tras una vida dedicada a la escultura y la arquitectura, lleva varios años trabajando en la realización de maquetas de fortalezas, para las que se documenta previamente consultando publicaciones diversas, nuestra revista entre ellas, visitando y fotografiando los restos existentes y recabando toda la ayuda posible de especialistas en el tema.


Resultado de todo ese trabajo es una magnífica colección de maquetas, alguna de las cuales pudieron ver nuestros asociados en la inauguración del Día de los Castillos, el año pasado en Córdoba.

Con dichas maquetas ha realizado múltiples exposiciones en diversos lugares de su Andalucía natal. Hoy ya son más de sesenta las maquetas que ha realizado, de castillos de Málaga, Jaén, Córdoba, Granada..., ocupando el tiempo que le concede el gozar de esta jubilación activísima, que le permite además colaborar en la restauración de parroquias de su localidad.

Los periódicos recogen reseñas de estas exposiciones, entre las que destacaré la «Semana del castillo de Cártama», la presentada con motivo de la II Feria de Muestras de Guadalhorce y la realizada en Priego de Córdoba, «Fortificaciones medievales en la frontera del Reino de Granada (S. XIII al XV)», la portada de cuyo catálogo nos sirve de ilustración.

Preocupa a nuestro compañero el futuro de su obra, poniendo su ilusión en que alguna institución se decidiera a instalar, permanentemente, su exposición como recurso didáctico, para que así le sobreviviera su obra.

Sean estas líneas una llamada de atención al respecto, a la vez que un homenaje a nuestro asociado Gabriel, cuya dedicación a los castillos esperamos continúe muchos años.



DÍA NACIONAL DE LOS CASTILLOS 2001

Barcelona

Este año, 2001, la conmemoración se celebrará en Barcelona, siendo Cataluña una de las autonomías españolas con mayor número de castillo en buen estado, a menudo habitados. Los actos tendrán lugar los días 11-12 y 13 de mayo con el siguiente programa

Viernes 11 de mayo

20,00 horas: Recepción y apertura del Día Nacional de los Castillos en la Generalitat de Cataluña.

21,30 horas: Cena de bienvenida en el Círculo Equestre.

Sábado 12 de mayo.

Mañana: Visita al castillo de la Roca y al de Peratallada. Almuerzo en el «Palau lo Mirador» que fue residencia de Jaime I.

Tarde: Visita a los castillos de Vulpellac y de la Bisbal.

21,30 horas: Acto oficial de entrega de premio en el Centro Cultural de «La Caixa», lugar donde se realizará la cena.

Domingo 13 de mayo.

Mañana: Visita a la Sagrada Familia. Misa y ofrenda floral en la Iglesia de la Virgen de la Merced, patrona de Barcelona.

Visita al edificio de Capitanía General y recorrido por la fachada marítima de Barcelona, que terminará en el castillo de Montjuic, donde se realizará un aperitivo.

14,30 horas: Almuerzo en el Real Club de Polo.

Oferta Especial a Nuestros Socios

«LAS FORTIFICACIONES DE CARLOS V»

Editado por la Asociación Española de Amigos de los Castillos, el Ministerio de Defensa y la Sociedad Estatal para la Conmemoración de los centenarios de Felipe II y Carlos V

Este libro de gran formato, 30X23 cms y 3'3 kilos de peso, con casi 700 páginas y múltiples planos, dibujos, grabados y fotografías, en gran parte inéditos hasta el momento, con una esmerada presentación fruto de la dedicación y buen hacer de Ediciones del Umbral, constituye una obra que será de imprescindible referencia para la época estudiada. Su importancia ha merecido que lo recojamos como ilustración de la contraportada de este número de nuestra revista.

Todos aquellos que deseen adquirirlo pueden dirigirse a la sede de nuestra asociación, calle Bárbara de Braganza, 8 Madrid 28004, o bien solicitar que les sea enviado por correo, con los gastos a su cargo, en nuestra centralita 91 319 18 29.

El precio especial para nuestros asociados, entidades colaboradoras e instituciones con intercambio es de 7.000 pesetas encuadernado en Rústica.

El contenido de esta magna obra es el siguiente:

PRÓLOGO.

- Carlos V, héroe militar.
Fernando Checa Cremades.

INTRODUCCIÓN.

- Saber y poder. La arquitectura militar en el reinado de Carlos V.
Carlos José Hernando Sánchez.

I. LOS FUNDAMENTOS.

- Cultura nobiliaria y ejercicios de guerra.
Fernando Bouza Álvarez.
- Nido de tiranos o emblema de la soberanía: las ciudades en el gobierno de la monarquía.
Antonio Álvarez-Osorio Alvariño.
- Arte y técnica en la fortificación.
Pedro Mora Piris.
- Cañones y castillos: la artillería y la renovación de la arquitectura militar.
M^a. Dolores Herrero Fdez.-Quesada.
- Buques y fortificaciones. Aproximación a la defensa de la frontera marítima del Imperio de Carlos V.
Juan Antonio Rodríguez-Villasante.
- Diseño y desarrollo técnico de las fortificaciones de transición españolas.
Fernando Cobos y José J. de Castro.

- El debate sobre las fortificaciones en la monarquía de España.
Fernando Cobos y José J. de Castro.

II. LA CIRCULACIÓN DE IDEAS Y EXPERIENCIAS.

- Libros sobre fortificaciones. La circulación de los saberes técnicos.
Leonardo Villena.
- La circulación de las ideas a través de los tratados de los ingenieros militares milaneses al servicio de Carlos I y Felipe II.
Alessandra Coppa.
- Pedro Navarro, precursor de los ingenieros militares.
Miguel Alonso Baquer.
- Alberto Durero y Fernando I de Austria.
Giovanni María Para.
- El gobernante ingeniero: Ferrante Gonzaga y las estrategias del dominio en Italia.
Nicola Soldini.
- Francesco de Marchi y la monarquía española.
Bart de Groof y Giuseppe Bertini.

III. LAS REALIZACIONES.

- La Corona de Castilla y las Indias.
Alicia Cámara Muñoz.
 - La Corona de Aragón. Las fortificaciones de las fronteras.
Francisco Fornals.
 - El reino de Cerdeña: «la fortificación de la present çituar y castelli Caller» (15-3-1572).
Marino Viganò.
 - El reino de Sicilia.
Liliane Dufour.
 - El reino de Nápoles.
Carlos José Hernando Sánchez.
 - El Estado de Milán.
Bruno Adorni.
 - Los Países Bajos y la coronación de la defensa del Imperio de Carlos V.
Charles van den Heuvel y Bernard Roossens.
 - El Sacro Imperio.
Luigi Zangheri.
 - Los presidios del norte de África: el reino de Túnez en la política mediterránea del Emperador.
Antonio Sánchez-Gijón.
- Coordinador:**
Carlos José Hernando Sánchez.

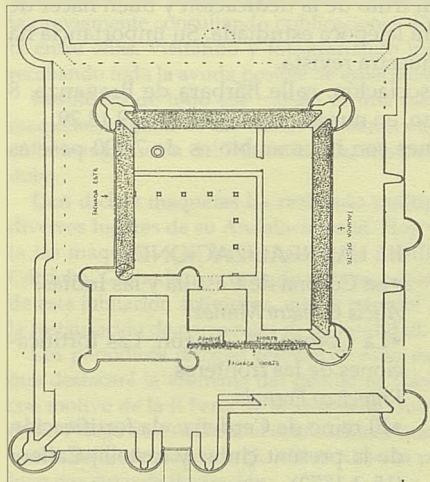
Las FORTIFICACIONES de CARLOS V



RESTAURACIÓN DE NUESTRO CASTILLO DE VILLAFUERTE DE ESGUEVA

Como todos nuestros asociados conocen, se han llevado a cabo diversas obras de acondicionamiento de los adarves de nuestro castillo. Estas obras eran totalmente necesarias para impedir accidentes y evitar el deterioro de sus murallas. Esto ha supuesto un elevado coste, pese a la ayuda de la Comunidad Económica Europea, que nuestra Asociación se ha comprometido a afrontar. Para ello, hemos realizado constantes llamamientos a la colaboración a nuestros socios e instituciones diversas, con el objetivo de recaudar 15.000.000 de pesetas para poder completar las obras, recaudación en cuyo proceso de realización estamos como se indicará. Para que todos aquellos que nos han ayudado puedan ver lo que se ha hecho hasta el momento adjuntamos la siguiente documentación gráfica:

a). Plano del castillo, resaltando las zonas de los adarves en las que se ha actuado, en esta fase de las obras.




Zonas en las que se ha intervenido, objeto del proyecto presentado, en sombreado.




Fachada norte en proceso de restauración.


b). Restauración de la fachada norte. Como se puede apreciar en las dos fotografías, esta fachada había perdido casi todas sus ménsulas, estaba resquebrajada y era intransitable.




Fachada norte antes de la restauración




Fachada norte restaurada



El coronamiento de la cortina sur antes de los trabajos



Adarve este



Adarve este restaurado




Fachada este




Fachada este restaurada

Reparación de la fachada este: arreglo de coronamiento, adarves y ménsulas


Recuperación del adarve oeste. Este era uno de los que más ménsulas conservaba, como se puede apreciar en las fotos, mientras que era de los que peor tenía el suelo. Se ha procedido a su consolidación para permitir la circulación y se ha reparado la escalera de la torre.



Adarve oeste



Adarve oeste restaurado



El frente sur restaurado. Vista interna

También se muestra lo hecho en el muro sur, el que se encontraba en mejor estado en cuanto al coronamiento. Se ha completado el muro, restaurando los mechinales para que se pueda comprender el uso de este ala palaciega, se recupera el camino de ronda y los accesos a las torres

LISTADO DE LOS ÚLTIMOS DONATIVOS PARA LA RESTAURACIÓN DE NUESTRO CASTILLO DE VILLAFUERTE DE ESGUEVA

Desde enero hasta abril de 2001

OBJETIVO 15.000.000 pta. Total recaudado hasta la fecha 6.385.397 pta.

Apellidos	Nombre	Localidad	Ptas.
Vallecillo Plata	M. Angel	Barcelona	15.000
López García	Santiago	Valencia	10.000
Lorente Martínez	César		10.000
González Gato	Jesús Aitor	Bilbao	5.000
Cabrera Carral	Lázaro	Madrid	5.000
Marco	Isabel	Madrid	5.000
Arrillaga Sánchez	José Ignacio	Madrid	5.000
Martín Moreno	Bernardo	Sevilla	5.000
De la Fuente Casado	Raquel	Murcia	5.000
Palomares Salazar	Amadeo	Madrid	5.000
Ruiz del Castillo	José	Zaragoza	10.000
Colorado	María Cruz	Madrid	5.000
Larrea	Ana Isabel	Eibar	10.000
Nates Carranza	José Luis	Madrid	5.000
Rozas Cabrero	M ^{ra} Angeles	Madrid	5.000
Astort Díaz	Roger	Guadalajara	5.000
Zaragoza Amador	Angel José	Villacañes	10.000
Güell de Sentmenat	Eusebio	Barcelona	10.000
De Gomar Roca	Joaquín	Barcelona	5.000

Apellidos	Nombre	Localidad	Ptas.
Del Rosal y Granda	Antonio	Madrid	10.000
Moreno Herrera	Carmen	Madrid	10.000
Alfayate R. Saman.	Oskar	Vitoria	6.000
Villena	Leonardo	Madrid	25.000
Jiménez Cisneros	M ^{ra} Josefa	Cádiz	5.000
López Navarro	Vicente	Madrid	5.000
Sánchez-Gijón	Antonio	Madrid	5.000
García Aragón	Jesús	Guadalajara	5.000
Bellido Aguilera	José	Marchena	5.000
Urdiales Velada	M ^{ra} Teresa	Calera Chozas	5.000
Alvarez Lipkau	Álvaro	Barcelona	5.000
Planas Llabrés de J.	Sebastián	P. de Mallorca	5.000
Cebrián de Carlos	Enriqueta	Madrid	10.000
Rojo Solar	Jesús	Madrid	15.000
García Viñao	Juan A.	P. de Mallorca	15.000
Gutiérrez García	Juan	Mula (Murcia)	5.000
Termas Segóbriga		Saelices	5.000
Martínez Campo	M ^{ra} Teresa	Cazorla (Jaén)	5.000

Apellidos	Nombre	Localidad	Ptas.	Apellidos	Nombre	Localidad	Ptas.
Torrecilla Farizo	Jaime	Albacete	5.000	Fdez. Bobadilla	Fernando	Benidorm	5.000
Barrera Sordo	Manuel	Lugo	5.000	Garriga	Ramón M.		5.000
Basanta Curbera	Rosa María	Lugo	5.000	Jambrina	Salvador	Madrid	5.000
Blanco Lavín	José	Lugo	5.000	Jaumandreu	Roberto	Barcelona	5.000
Bravo Veloso	Concepción	Lugo	5.000	Luque Maten	Josefa	Lérida	5.000
Bravo Veloso	M ^a Teresa	Lugo	5.000	Más Serrarols	Carmen		5.000
Bravo Veloso	Raquel	Lugo	5.000	Torrens Raventós	Juan	Barcelona	5.000
Castro Pombo	Encarnación	Lugo	5.000	Bravo	Marina	Madrid	5.000
Carvino Tejada	Berta	Lugo	5.000	González	Ángel	Madrid	5.000
Conde Vázquez	Rogelio	Lugo	5.000	Ramírez Ramos	Francisco	Murcia	5.000
Cruz Ledo	Alejandro	Lugo	5.000	Estevan Bolea	Carmen	Barcelona	5.000
Daviña Saavedra	Teresa	Lugo	5.000	Retuerce Velasco	Manuel	Madrid	5.000
Fernández Cortés	Severino	Lugo	5.000	Álvarez Paz	Carlos	Madrid	5.000
Ferreiro González	Carlos	Lugo	5.000	Pedros Lancha	Rafael	Madrid	5.000
Freire Carralbal	Mercedes	Lugo	5.000	Álvarez de Poza	Alfredo	Madrid	5.000
Gómez Castro	Cristina	Lugo	5.000	Delgado Trujillo	Rosa M ^a	Valladolid	10.000
González Regueiro	Teresa	Lugo	5.000	F. Marqués de Sales		Madrid	100.000
Iglesias González	Jesús	Lugo	5.000	Robledo	Agustina	Madrid	5.000
Insúa Mariño	Mario	Lugo	5.000	Vidal	Catalina	Madrid	5.000
Izuzquiza	León Luis	Madrid	10.000	Sra. Castillo			5.000
Jordán de Urries	Ramón	Cáceres	5.000	Sra. Puente			5.000
Lamela Fernández	Maruja	Lugo	5.000	Roig Ribe	Marta		10.000
López Fraga	Antonia	Lugo	5.000	Garesse Sardá	Francisco	La Línea	5.000
Menéndez Trigo	América	Lugo	5.000	Abel Vilela	Adolfo	Lugo	5.000
Novo Freire	José	Lugo	5.000	Barreira Suárez	José M.	Lugo	5.000
Penelas Armesto	Carmen	Lugo	5.000	Dacal Yañez	Manuel	Lugo	5.000
Rubio Fernández	Jaime	Lugo	5.000	Fernández Fdez.	Otilia	Lugo	5.000
Vázquez Mourenza	Elpidio	Lugo	5.000	Ferreiro Veiga	Ramón	Lugo	5.000
Vilaseca Otero	Rafael	Lugo	5.000	Franco Barreiro	Dolores	Lugo	5.000
Luna Aguilar	Antonio	Marbella	5.000	García López	Germán	Lugo	5.000
Barreda	Rosario	Madrid	5.000	González Cao	Salomé	Lugo	5.000
Rubio Courtoy	Pilar	Madrid	5.000	Quintela Pedrido	Suevia	Lugo	5.000
A. H. A. San Quirce		Segovia	5.000	Vila López	Plácido	Lugo	5.000
Fores Monso	Agustina	Barcelona	5.000	Ruibal Gil	José A.	Madrid	5.000
Sánchez Resa	Fernando	Úbeda (Jáen)	5.000				

Reseña del DÍA NACIONAL DE LOS CASTILLOS en Córdoba. Año 2000

Fue para los cordobeses un gran honor ser por tercera vez y en los albores del tercer milenio, la SEDE para la celebración del DÍA NACIONAL DE LOS CASTILLOS, y precisamente coincidiendo con la efeméride de 50 ANIVERSARIO DE LA FUNDACIÓN (1949-2000).

Los participantes y compañeros venidos de toda España, fueron recibidos a su llegada por la Junta Directiva, y trasladados a los diversos hoteles de la ciudad.

Viernes, 12 de mayo de 2000.

Los actos oficiales, comenzaron a las 20,30 horas, mediante una recepción de bienvenida, e inauguración del DÍA NACIONAL DE LOS CASTILLOS, en el Salón de Mosaicos del Viejo Alcázar de los Reyes Cristianos (construido por Alfonso XI en el año 1327), por la Excm. Sra. doña Rosa Aguilar Rivero, alcaldesa de la ciudad acompañada de la primera teniente de alcalde doña M^a Ángeles Córdoba, quienes dirigieron unas breves, acogedoras y emocionadas palabras de bienvenida.

Contestándole a continuación nuestro Presidente Nacional, el Excmo. Sr. D. Antonio del Rosal y Granda, marqués de Sales, quien agradeció tan emotiva y cordial acogida.

Seguidamente se giró una visita comentada por el arqueólogo municipal don Juan F. Murillo Redondo, por las excavaciones arqueológicas que se están realizando en el propio Alcázar.

El Excmo. Ayuntamiento nos agasajó en el bellissimo «Patio Mudéjar» con una copa de vino español, seguido de una excelente cena.

Terminados estos actos visitamos las Caballerizas Reales, fundadas por Felipe II en el año 1570, y el típico barrio cordobés del Corral de los Ballesteros (s. XIV), donde se encuentran los patios cordobeses «premiados» y más representativos de la ciudad, dentro del «Festival de los Patios Cordobeses». Visita que fue muy elogiada y admirada por todos los presentes, por su originalidad y auténtico contenido del espíritu popular.

Como colofón a este primer día entrañable, tuvo lugar en el Tablado del Palacio de Congresos o Antiguo Hospital de San Sebastián, un magnífico espectáculo de flamenco, con guitarra y baile que fue la delicia de todos, prolongándose hasta altas horas de la madrugada, sin temor a levantarse al día siguiente a las siete, hora señalada para comenzar el programa previsto.

Sábado, 13 de mayo de 2000.

A las ocho de la mañana salieron los autocares, con los congresistas de Madrid, Cádiz y Córdoba, hacia la villa cervantina de Castro del Río, donde nos fue ofrecido por el Illmo. Ayuntamiento, un magnífico «desayuno molinero», en el marco incomparable de una antigua almazara, convertida hoy en Museo del Aceite.

Fuimos recibidos seguidamente por don Juan Merino Cañasvera, alcalde de la localidad, que nos dio la bienvenida con una breves palabras de salutación, que fueron contestadas por nuestro presidente nacional, que le ofreció nuestro incondicional apoyo, para cualquier ayuda o asesoramiento sobre el castillo que el ayuntamiento piensa adquirir a sus actuales propietarios.

Posteriormente acompañados por las autoridades municipales se hizo un recorrido por la Ciudadela amurallada y el viejo barrio de la Villa, donde visitamos, entre otras curiosidades, un «reñidero» del siglo XIX, aún hoy en uso. Finalmente visitamos su magnífico castillo de época árabe, que el ayuntamiento, una vez adquirido, piensa restaurarlo y recuperarlo para el acervo cultural de sus habitantes.

Después de la visita al castillo-fortaleza de Castro del Río, nos trasladamos hacia Montemayor donde visitamos una de las industrias vitivinícolas de la campiña cordobesa, donde su presidente don Francisco Sánchez Garrido nos explicó detalladamente el proceso de elaboración de los vinos: Fino, Oloroso, Amontillado y Pedro Ximénez o Dulce.

Dada la hora tan avanzada del mediodía nos trasladamos al Hotel-Restaurante «Castillo de Montemayor» donde tuvo lugar un

extraordinario almuerzo.

En el Salón de Plenos de la Diputación Provincial, tuvo lugar el Acto Oficial de Entrega de Premios y Diplomas con motivo del DÍA NACIONAL DE LOS CASTILLOS, a las Instituciones, personalidades y señores que a continuación se detallan:

MEDALLA DE ORO, al Ayuntamiento de Melilla por la recuperación del recinto amurallado de la ciudad.

MEDALLA DE ORO, al Ayuntamiento de Córdoba, por la restauración del Alcázar de los Reyes Cristianos y murallas de la ciudad.

MEDALLA DE ORO, al Ministerio de Trabajo (INEM) por la subvención dada para la restauración del Alcázar de los Reyes Cristianos y murallas de Córdoba.

MEDALLA DE ORO, a doña Cayetana Fitz-James, duquesa de Alba, por la cesión al Ayuntamiento del castillo de El Carpio.

MEDALLA DE PLATA, doña Inés Gaztelu, duquesa de Elio, por la conservación de la Torre de Ayanz.

MEDALLA DE PLATA, al Ayuntamiento de El Carpio por la consolidación de la Torre de Garci-Méndez de Sotomayor para sede del futuro Museo-Histórico municipal.

MEDALLA DE PLATA, al Ayuntamiento de San Vicente de la Barquera por el mantenimiento y rehabilitación de su castillo.

MEDALLA DE PLATA, a la Consejería de Cultura de la Junta de Andalucía, por la obras de consolidación llevadas a cabo en la Torre de Garci-Méndez de Sotomayor de El Carpio.

MEDALLA DE PLATA, al Ilmo Sr. don Leopoldo Gil Cornet, por la restauración de la Torre de Ayanz.

MEDALLA DE PLATA, al Ilmo. Sr. don Juan Fuguet Sanz, por sus trabajos de investigación sobre castillos de Cataluña.

MEDALLA DE BRONCE, al Ayuntamiento de Lucena por la restauración de su castillo.

DIPLOMA DE HONOR, a la Escuela-Taller de Restauración del Alcázar de los Reyes Cristianos, por su restauración.

DIPLOMA DE HONOR, a la Escuela-Taller Murallas de Córdoba por la restauración de las mismas.

Las distinciones fueron entregadas por la Alcaldesa de Córdoba, doña Rosa Aguilar; el Presidente de la Diputación Provincial, don Matias González; el Subdelegado del Gobierno, don Jose Antonio Linares; el Presidente Nacional, don Antonio del Rosal y el Presidente de la Sección de Córdoba, don José Luis Lope, quienes pronunciaron unos breves discursos.

Seguidamente se inauguró una exposición de los castillos de Córdoba así como de los más importantes de España y una colección de maquetas de castillos del artesano don Gabriel Valencia.

A continuación se celebró una cena de gala en el patio barroco del Antiguo Convento de Ntra. Sra, de la Merced, hoy sede de la Diputación, y que al concluir ésta, pronunció unas breves palabras el Secretario de la Sección de Córdoba, don Juan José Vázquez.

Domingo, 14 de mayo.

Se visitó el Museo Arqueológico Provincial, siendo recibidos por su director, don Francisco Godoy así como por la Presidenta de la Asociación de Amigos del Museo, doña Clementina Rojas y su secretaria doña Miriam Domínguez.

Posteriormente se visitó la Torre-Fortaleza de la Calahorra (s. XIV), el Puente Romano (s. I a.C.), la Puerta del Puente (s. XVI) y el Triunfo de San Rafael.

A las trece horas se celebró una ofrenda floral a la Virgen de los Dolores y una misa en la capilla del Sagrario de la Santa Iglesia Catedral de Córdoba (Mezquita s. VIII).

Una vez finalizadas las visitas y actos programados, en el Palacio de Congresos y Exposiciones, se celebró un almuerzo de despedida, que una vez concluido, pronunció unas breves palabras de agradecimiento don Antonio del Rosal, Presidente Nacional de la Asociación, citándonos para el próximo año en Barcelona.

EFEMÉRIDES:

LA MURALLA ROMANA DE LUGO, PATRIMONIO DE LA HUMANIDAD

Rafael Vilaseca

Los lucenses están jubilosos. Una aspiración ciudadana, largamente sentida, se vio cumplida en las postrimerías del recién concluido siglo XX: el reconocimiento por la UNESCO de su muralla romana (siglo III), única que conserva su perímetro, como Patrimonio de la Humanidad, compartiendo así el conocimiento y disfrute de su gran tesoro histórico con todos los moradores del planeta azul que llamamos Tierra.


Esta puesta de la muralla de Lugo en la órbita de la mundialización se produjo el 30 de noviembre de 2000 en la ciudad de Cairns (Queensland, Australia), donde se encontraba reunido el Comité competente de la UNESCO. El primero en recibir la noticia, de madrugada, fue el alcalde lucense, José Clemente López Orozco quien, acto seguido, dispuso el lanzamiento de diez cohetes, que atronaron el lluvioso cielo de Lugo, para dar a conocer a sus convecinos la buena nueva. Nada más abrir las tiendas, en lugares de honor de sus escaparates

aparecieron los carteles revalidadores del suceso. Los parabienes comenzaron a recibirse; entre los madrugadores estaba el de los duques de Lugo.

UNA HISTORIA DE AMOR

La muralla no es sólo el símbolo de Lugo, sino que por sus dimensiones es referencia permanente por cualquiera que sea la dirección que uno tome. Y tiene, además, el valor añadido de que su adarve constituye un paseo elevado que permite contemplar la ciudad intramuros y extramuros, el valle de verde primor del Miño y la penillanura por la que se extiende la comarca de A Terra Cha (la Tierra Llana), la mayor de Galicia en su condición.


La muralla siempre ha gozado del aprecio de los lucenses, tanto es así que su declaración como Monumento Nacional, en 1912, reafirmada en la Gaceta de Madrid por R. O.



El tramo de A Mosqueira de la muralla romana de Lugo, es la emblemática insignia de la urbe bint milenaria.

de 16 de abril de 1921, se produjo a instancia de un grupo de vecinos. Más tarde, en 1973, mereció, con el casco histórico, que alberga, su proclamación como Conjunto Histórico-Artístico.

La ciudad, añadamos, siente vivamente las raíces de su historia. En 1975 celebró los fas-




El «Proyecto Cúmulum» rodeó con libros los dos kilómetros lagos del recinto amurallado.

tos del milenario de su fundación augústea con toda suerte de actos culturales y festivos y la colocación de un hito emplazado en su corazón urbano, una columna dórica de espectacular empaque que sirve con su capitel de mirador sobre la ciudad al águila romana que labrara Santiago de Santiago.

Poco antes de la coronación dicha, cumpliendo lo dispuesto en Decreto de 8 de julio de 1971, se procedía, en abril de 1972, a iniciar el derribo de las *casucas* y *alpendres* que estaban adosados al exterior del monumento y a la consiguiente restauración de varios puntos del mismo afectados por tales construcciones espúreas.

Este hecho se debió a la firmeza de Ramón Falcón, lucense ejerciente, que desempeñaba la subdirección general de Bellas Artes. La operación se denominó «Muralla limpia». Y, en efecto, esta *limpieza* permitió que recobrar el esplendor de los lejanos tiempos de su construcción. Desde entonces, creemos, Lugo está en deuda con su benefactor, pues si bien es cierto que se dio su nombre a la recién construida Escuela de Artes Aplicadas esto debe interpretarse como reconocimiento a haber sido su creador. Pero la perpetuación y conocimiento generalizado del *pater* de «Muralla limpia» debiera hacerse al pie de las mismas mediante un monolito o lápida informativo de a quién se debió.

La citada operación «Muralla limpia», fue



La muralla muestra aquí la vitalidad de sus 1.700 años.

planeada y ejecutada por el arquitecto Antonio González Trigo. Los reyes de España, Juan Carlos I y Sofía, descubrieron, el 21 de julio de 1976, el artístico monolito que acredita la finalización de la obra restauradora.

CARACTERÍSTICAS DE LA MURALLA

José Trapero Pardo (+1900), periodista y cronista de la ciudad, en su obra «Lugo y su Muralla» (1986), describió así el origen y dimensiones del imponente muro levantado por los romanos: «Entre los años 260 y 310 d.C., adaptándose al terreno del castro, se inició la construcción de la muralla según normas de la *poliorcética vitrubiana*, con un perímetro lineal de 2.120 metros que cierran 28 hectáreas». El espesor de los muros es de 4 metros y la altura, según tramos, de 8 a 12 metros. Mantiene 71 de los 86 cubos o torres, de ellos 60 semicirculares y 11 *aserrados* en el siglo XIX para dar lugar al paseo de los Canónigos, única zona arbolada del perímetro exterior, y facilitar por la ronda la circulación de vehículos. En el tramo de A Mosqueira se mantiene parcialmente una de tales torres, con sus dos ventanales sobre el cubo; sección que se ha convertido en emblemática no ya de la propia muralla sino de la urbe.

A las puertas, o arcos, antiguos de Santiago, Miñá, A Nova y Falsa se sumaron en los siglos XIX y XX, las del Obispo Odoario, Estación, San Pedro, Obispo Izquierdo, San Fernando y Obispo Aguirre, esto es, diez en total, número simbólico resaltado por el de cohetes disparados para anunciar el tránsito de la muralla de los lucenses a su comunión con todo el género humano.

CLAMOR CIUDADANO

Sin restar mérito a la actuación de las autoridades, es digno de destacar el clamor ciudadano en pro de la proclamación de su muralla como Patrimonio de la Humanidad, especialmente en el curso del último año.

Por su singularidad, y por el eco que despertaron en los medios de comunicación, hay que destacar las operaciones *Cúmulum* y *Comilonum*. La primera de ellas, iniciativa de la pintora Luz Darriba, consistió en cercar la muralla con medio millón de libros, aportados por instituciones y particulares; libros que, ahora, a través de la UNESCO, se enviarán a diferentes países, los primeros a Perú y Guinea Ecuatorial. Por su parte, el gremio de hostelería, sirvió manjares típicos a 5.000 comensales, que se sentaron en torno a mesas que circunvalaban, como en el caso anterior,

el pétreo muro.

Por su parte, el equipo de fútbol del C. D. Lugo y el de baloncesto del Breogán, C. B., lucieron durante la temporada, en sus indumentarias deportivas, los reclamos de «Muralla, ¡ya!». El Ayuntamiento contribuyó al mejor conocimiento del pretérito romano de la urbe con la exposición «Imago Anticua» en su sala Porta Miñá. Y el autor de este artículo mantuvo durante casi tres lustros su columna *Muralla Romana* en el diario «La Voz de Galicia», bajo cuyo marbete vieron la luz cerca de cuatro mil comentarios sobre la vida local; prueba de que el clamor lucense en concitar la atención sobre su muralla no es de ayer.

CONTRIBUCIÓN DE LA ASOCIACIÓN ESPAÑOLA DE AMIGOS DE LOS CASTILLOS

Nos parece de justicia consignar que la Asociación lucense de Amigos de los Castillos puso su granito de arena en la campaña de apoyo en pro de la muralla mediante el desarrollo de una idea aportada por su presidente, Carlos Ferreiro González –sucesor del mencionado Trapero Pardo– coronación de los ciclos de conferencias celebrados en años precedentes y en el 2000 que tuvieron como ejes la romanización de Galicia y la muralla de Lugo: la de dar a conocer, en plazas amuralladas de Castilla, la importancia de aquel monumento y sus pretensiones ante la UNESCO. A tal fin se organizó una excursión y, con ella, una serie de actos divulgatorios encomendados al historiador Felipe Arias, director del Museo del castro de Viladonga (Castro de Rei, Lugo). Arias, que ilustró sus charlas con diapositivas, ofreció la primera en Ávila, en su Museo Provincial, sito en la antigua Casa de los Deanes, siendo presentado por Rosario Pérez, conservadora del mismo. En Medina de Rioseco, en el salón noble de su Ayuntamiento, la presentación del orador fue hecha por Pilar Pérez, periodista de «El Día de Valladolid». Finalmente, el encargado de ejercer de maestro de ceremonias en Valladolid fue el presidente de la Sección Provincial de Amigos de los Castillos, Javier Bernad Remón, que había cuidado de convocar a los asociados locales. En cuanto a Urueña, donde no fue posible ofrecer la charla, el alcalde prometió dar a conocer a sus convecinos el vídeo sobre la muralla de Lugo.

Muralla romana de Lugo, ya, Patrimonio de la Humanidad. Una distinción para que todo el mundo se sienta *obligado* a conocerla. No faltarán guías profesionales o guías *Amigos de los Castillos* que les acompañen.

Servicio de la Intermediación en la Adquisición de Castillos

SECCION DE PROPIETARIOS DE CASTILLOS

Íñigo Míguez del Olmo

Tal y como estaba previsto, el pasado 5 de marzo tuvo lugar en nuestra Asociación una Mesa Redonda entre propietarios de castillos y representantes de las Administraciones Públicas. La reunión presentada por nuestro presidente el marqués de Sales y coordinada por nuestros vicepresidentes don Guillermo Perinat, doña M.ª Águeda Castellanos y el que os escribe.

Por parte de las Administraciones Públicas asistieron Ramón Valentín Gamazo, vocal de la Asociación y arquitecto de la Comisión Provincial de Patrimonio de Guadalajara, Miguel Ángel García Valero, arqueólogo adscrito a la Consejería de Educación y Cultura de Castilla La Mancha, José Sancho Roda, arquitecto jefe del Instituto de Restauración del Ministerio de Cultura y por último Javier Zapata, asesor fiscal y abogado especializado en bienes de interés cultural.

Al acto asistieron más de la treintena de propietarios que representaban a más de cincuenta castillos y a la mayoría de las Comunidades Autónomas españolas. Los puntos más destacados que fueron tocados por los asistentes fueron:

- La necesidad de delimitar la zona de protección del castillo de una manera visual y medioambiental. Ésta es una competencia de los Gobiernos Regionales que debemos solicitar con nuestras asociaciones de propietarios a nivel regional. En cuanto al mantenimiento del entorno debería ser responsabilidad del ayuntamiento en cuanto no sea la misma propiedad del dueño del castillo.
- En relación a las pólizas de responsabilidad civil y otras más sofisticadas aplicables a los castillos, las personas interesadas en contratar algún seguro de estas características lo comunicarán a la Secretaría de la A. E. A. C. a fin de poder obtener un trato mejor.
- En las organizaciones regionales de propietarios de castillos que estamos gestando colaboraremos activamente con las comisiones regionales de patrimonio, estando presente allá donde nos sea posible, entre las labores a realizar están de una manera prioritaria la de completar la lista de castillos que como tales son Bienes de Interés Cultural, así como la de la correcta valoración de estos inmuebles con las repercusiones pecuniarias y fiscales que ellas conllevan.
- Desde la A. E. A. C. se presentó un asesoramiento básico tanto desde un punto de vista fiscal como técnico a aquellos propietarios que así lo requieran con el fiscalista Javier Zapata y con los arquitectos especializados en restauración de Patrimonio Histórico como Vicente Poveda, miembro de nuestra Asociación.
- José Roda nos brindó la oportunidad de utilizar los archivos que el Ministerio guarda en lo relacionable a castelología que no dudamos nos serán de gran utilidad.
- Un punto importante que salió en varias ocasiones es el intercambio de información entre las diferentes regiones autónomas para intentar aprovechar lo positivo de cada una de ellas y extrapolarlo al resto.
- La obligación de enseñar los edificios BIC [impuesta por la actual Ley 13/1985 de 25 de junio (L.P.H.E.)] vulnera el derecho a la intimidad de las personas (reconocido por nuestra Constitución como derecho fundamental de todos los españoles) cuando estos inmuebles BIC constituyen la vivienda de su titular, así lo ha recogido ya la Autonomía Canaria en su legislación sobre patrimonio histórico insular, liberando consecuentemente de tal obligatoriedad a estos BIC insulares.
- El derecho de expropiación de los inmuebles que impidan o perturben la contemplación de los BIC (o estén adosados a ellos) debería poder ejercitarlo la Administración también a instancias de su correspondiente titular (a fin de obtener un precio justo y evitar abusos en las adquisiciones de cuadras, pajares, cobertizos,

casas, etc., anejas o adosadas a los BIC y cuya compra es imprescindible para despejar el entorno, el que debería estar ya delimitado previamente como área protegida (punto anterior).

- El que los Municipios, puedan acordar, sin más, la expropiación de los BIC (Art. 3º de la L.P.H.E., 13/1985) puede llevar a abusos contra los propietarios de éstos (hay que articular limitaciones).
- No está claro como se determina el valor de un BIC, lo que conduce a controversias larguísimas en casos de expropiación (castillo de Pioz en Guadalajara) o de tasaciones sucesorias.
- No están aún todos los castillos catalogados. Las fortificaciones con ficha abierta en la Asociación Española de Amigos de los Castillos (trabajos del fichero actualmente en formación) deberían considerarse ya automáticamente bienes inventariados del Patrimonio Histórico Español.
- Debería estar totalmente claro que los BIC quedan exentos también del pago de impuestos locales (Impuesto sobre Construcciones Instalaciones y Obras, previstos en L.H.L.) y no utilizar expresiones ambiguas (como «en los términos que establezcan las Ordenanzas Municipales» Art. 69, punto 3º, Ley 13/1985 L.P.H.E.), que llevan a la sinrazón de que algunos municipios cobran licencia de obras y otros no.
- Los BIC deberían estar exentos del Impuesto sobre el Valor Añadido, porque éste es un impuesto sobre el consumo y su aplicación es contradictoria al tratamiento que merecen los bienes integrantes del Patrimonio Histórico.
- Las ayudas concedidas a los propietarios de los BIC no deberían pasar a incrementar la base imponible de su titular en la Declaración de la Renta anual (IRPF).
- Debería poderse deducir en la Declaración de la Renta (IRPF) no un mero porcentaje de las inversiones y gastos en Bienes de Interés Cultural (un 15% del 10% de la base liquidable), sino todo, la totalidad del gasto (o un porcentaje considerablemente superior al actual citado).
- Los ayuntamientos deberían velar por la seguridad de los BIC, por la limpieza de su entorno, por la puesta a disposición de personal en el control de las visitas, la cobertura de seguros, iluminación, etc.

En resumen, fueron muchos los temas que se trataron en un breve espacio de tiempo como son dos horas y ante nosotros queda un árduo trabajo de organización, colaboración y diálogo que iremos articulando con las Administraciones Públicas tanto a nivel regional como nacional. En este sentido en septiembre y octubre esperamos tener reuniones regionales en las dos Castillas con políticos y administradores locales, y en el II Congreso de Castelología que se celebrará en Alcalá de la Seva (Teruel) del próximo 8 al 11 de noviembre, trataremos en diversas mesas de trabajo temas concretos que nos competen a todos y en especial con la incipiente organización de propietarios en Aragón.

SERVICIO DE INTERMEDIACIÓN

Castillo de Biniés.

El castillo de Biniés se encuentra en el norte de la provincia de Huesca, dentro del municipio de la Mancomunidad de Berdún. Su potente fábrica con cuatro torres se alza sobre una terraza dominando la cuenca



del río Veral y el valle del río Aragón. Esta estratégica ubicación debió ser de gran importancia en su tiempo para controlar la Foz de Biniés, que sirve de acceso al valle de Ansó, uno de los más importantes del Pirineo aragonés.

El edificio que existe hoy en día es producto de la respetuosa restauración llevada a cabo por su actual propietario, se encuentra dentro del modelo de castillo-palacio típico del siglo XVI. Desgraciadamente no hay vestigios de una fortaleza antigua. Sin embargo la historia y la posición geográfica que ocupa permite plantear




la posibilidad de que en ese mismo lugar se levantó un castillo defensivo mucho antes del siglo XVI.

El documento más antiguo que hace referencia al castillo se remonta al siglo XV, sin embargo Biniés aparece en los archivos ya en el siglo IX. El hecho de que no se nombre al castillo no significa que no existiera, al contrario, la historia de esta zona justifica la presencia del edificio en fecha pretéritas.

El castillo actualmente está compuesto de dos partes: el castillo propiamente dicho y el recinto murado adyacente.

El castillo posee en planta una forma cuadrangular con cuatro torres, una en cada ángulo. El lado meridional, el más alejado del barranco sobre el río Veral, es el más regular. Las torres no destacan en planta sobre este muro, resaltando de modo simétrico en los lienzos este y oeste, y ocupando una superficie similar sobre el plano. Las torres del lado septentrional, el que se sitúa sobre el cortado, son diferentes entre ellas y las del muro sur. La torre noroeste tiene mayor resalte sobre el plano, pero es sin duda la nordeste, la más particular al presentar una planta totalmente irregular.

La planta del castillo presenta dos zonas claramente diferenciadas separadas por el gran patio central. Una está situada en el lado



sur conformada por las torres correspondientes y el cuerpo intermedio situado entre ambas, y la otra ubicada en el lado norte, compuesto por las torres y la zona comprendida en medio de las dos. Contrasta la regularidad que presenta el módulo meridional con la irregularidad del septentrional.

El recinto murado adyacente se haya en la parte occidental del castillo, con forma de (L) y sirve de acceso a la fortaleza, y en tiempos debía proteger el pozo principal, que se encuentra en su interior. No quedan apenas restos de este muro, que solo es visible en el lado meridional parte donde se encuentra la

puerta principal de acceso y otros tramos que hoy son parte de los muros de las casas lindantes.

La altura que presenta hoy en día este muro debió ser la misma que tenía originalmente como lo demuestran tanto algunas almenas que se conervan, como la marca que existe en la torre noroeste donde se cerraba el muro.



A ambos lados de la puerta de ingreso hay dos troneras a poca altura del suelo. La puerta es muy sobria, coronada con un arco de medio punto constituidos por gruesas dovelas. En el interior de este recinto está el pozo que abastecería de agua a la fortaleza.

El castillo, construido a base de piedras de pequeño tamaño irregulares como el muro exterior, posee un alzado potente y regular, de aspecto cúbico, y en cada uno de sus cuatro ángulos una torre. La piedra es roca caliza de la



zona, con reflejos amarillentos fruto de la alta cantidad de hierro que poseen, y están unidas con argamasa y cal.

FE DE ERRATAS nº 120

Artículo: Restauración del castillo de SOBRADILLO (Amador Ruibal)

1).- En la referencia histórica sobre Sobradillo y hay un primer error: Don Fernando es el «de Antequera» y no «el de la Cerda»

2).- En la fotografía superior izquierda de la página 32, hay un error de imprenta, ya que lo que se ve es una vista de la fortaleza de Salses, correspondiente a otro artículo de esta revista, mientras que la correcta es la que ahora se acompaña.



3).- En la fotografía inferior derecha de esa misma página 32, no se ve la garita de Valverde de la Vera, por lo que ahora se incluye.

BIBLIOGRAFÍA

CORSARIOS CASTELLANOS Y VASCOS EN EL MEDITERRÁNEO MEDIEVAL. M^a Teresa Ferrer Mallol. CSIC: Institución Milá y Fontanals. Departamento de Estudios Medievales. Barcelona 2000. 352 páginas.

Este interesante libro forma parte del Proyecto de Investigación «El Mediterráneo medieval desde el observatorio de la Corona de Aragón. Conflictividad e intercambios económicos», dirigido por su autora y financiado por el MEC. Reune tres artículos sobre el tema, dos de ellos publicados, aunque en uno se han realizado grandes modificaciones, y otro inédito.

El primero, sobre «Los corsarios castellanos y la campaña de Pero Niño» documentos sobre «El victorial», fue publicado en 1968 en catalán. Ahora se presenta en castellano, completando algunas notas con actualizaciones bibliográficas. Comienza destacando la importancia de «El victorial» en cuanto al tema de la guerra del corso, poco tratado en las fuentes narrativas medievales, recoge la precisión y la vivacidad que tiene lo narrado, consecuencia de haber estado su redactor presente en los hechos de Pero Niño, sus ataques contra las costas inglesas 1405/6, dentro de la Guerra de los Cien Años, y su expedición Mediterránea, en el marco geográfico de Marsella, Cerdeña y Berbería.

Analiza la autora las causas y precedentes de la campaña, el dominio de los castellanos en el atlántico en el último cuarto del siglo XIV, la participación de algunas de sus naves, alistadas bajo bandera catalana, en la batalla de Alguer contra Génova y la penetración castellana en el Mediterráneo, a partir de 1356, en la guerra contra la Corona catalano-aragonesa, con presencia permanente desde entonces en este mar, interviniendo en múltiples conflictos como, en 1383, junto a Clemente VII contra Nápoles, o apoyando a Martín el Humano en Sicilia, en 1392. Recoge los nombres de múltiples corsarios, sobre todo de Sevilla y Cádiz, destaca su importancia como reserva estratégica de hombres y naves para sus estados y el conflicto casi permanente entre catalanes y genoveses, inclinándose los castellanos por el apoyo a los catalanes por lo general.

A continuación se estudian los perjuicios causados al comercio castellano por esta actividad y la presión de la clase mercantil para impulsar la lucha contra la piratería en Castilla, publicando Enrique III algunas normas contra ella, fruto de las cuales será la organización de pequeñas flotas estacionales, por parte de las dos coronas, para proteger a los mercaderes y patrullar las costas berberiscas, como la campaña de López de Mendoza en

1402, que lleva al apresamiento de barcos catalanes, pese a la buena acogida que tuvo en Valencia, provocando la indignación del rey Martín el Humano.

La mayor parte del estudio es para Pero Niño, su campaña de 1404, los preparativos, las diversas incursiones contra berbería, con los ataques a Túnez, Orán y Mazalquivir, las actividades de Pero Sanchez de Laredo, la persecución de corsarios por Marsella y Cerdeña y su presencia en Alguer, Oristano y Caller.

Termina la autora estudiando las reclamaciones catalanas contra Pero Niño y Sanchez de Laredo y analizando «El Victorial» como fuente histórica. Se incluye un gran cuerpo documental.

El segundo, sobre el corsario «Barrasa», inédito, comienza recogiendo quién era Diego González, según diversos documentos, su dedicación al corso y su intervención en los conflictos Mediterráneos, su llegada a la Corona Catalano-Aragonesa en 1396 y su oferta para servir en Sicilia, en compañía de Rodrigo Díez que contaba con 4 naves corsarias, lo que no prospera por prisión de este último, por lo que se unirá a Diego Sánchez Puertocarrero para piratear.

Destaca como cuidará la elección de sus presas, genoveses, para lograr la tolerancia de los catalanes, y florentinos, enemigos del gobernante de Nápoles, y su incidente con Francia, por el saqueo de una nave, lo que origina represalias contra catalanes durante años.

Continúa con su colaboración a la defensa de Cerdeña, que le hace obtener un salvoconducto real, pese a sus actividades, y las reclamaciones y controversias que esto origina sin que por ello pierda el apoyo real durante años, lo que acrecentaría su poder.

Tras tratar el incidente del robo de dos de sus barcos, en Palamós, pasan sus actividades al Atlántico, donde toma 6 barcos castellanos y genoveses, cuyas mercancías vende en Caller. Las protestas internacionales debilitarán el apoyo real, ordenándose la restitución de bienes.

Se analiza la «productividad» de Barrasa y sus presas mediterráneas que acaban originando un cambio de actitud en Barcelona y Valencia, a la que se une Perpignan, decidiendo proporcionarle al rey los medios económicos para defender Cerdeña a cambio de un mayor control del corso.

Por entonces se crea una flota genovesa de 4 galeras y dos naves, unos 1.500 hombres, contra Barrasa a quien intentan sorprender en Toulon, defendiéndole esta ciudad pese a un asedio de 5 semanas, aunque terminaron entregando 3 de sus naves que fueron des-

truidas.

Comienza su declive. En 1402 será detenido por la familia Lomellini, corsarios a su vez, siendo liberado en medio de tensiones y acuerdos internacionales. Tras esto se produce una aparente recuperación del personaje pero en 1405 otros piratas le roban su nave, lo que le obliga a reclamar deudas y armar una galeota en el año 1406, actuando ya sin apoyo real, hasta ser muerto por su tripulación, en 1410, a los 45 años de edad, tras fracasar en el asalto a la nave de Paolo Italiano. Todo ello es analizado en función de las fuentes con gran detalle.

Un mapa, abundantes notas y un gran apéndice documental completan este interesante estudio.

El tercero, sobre Pedro de Larraondo, es el resultado de la fusión y ampliación de dos artículos anteriores, según nos indica su autora, «Una flota catalana contro y corsari nel Levante» y «Transportistas y corsarios vascos en el Mediterráneo medieval: las aventuras orientales de Pedro de Larraondo».

Comienza con un amplio estudio de los vascos en el Mediterráneo en el XIV y principios del XV, continuando con sus corsarios, en general, hasta centrarse en Pedro de Larraondo o de la Randa, mercader asaltado por Barrasa, que solo le robó la mitad de sus bienes, hacia 1401, su cambio de actividad hacia 1405, dedicándose al corso y asaltando naves catalanas en oriente logrando gran botín y provocando la creación de una flota que debería marchar contra los piratas de Mitilene y Berbería, lo que dio lugar a grandes negociaciones entre las ciudades afectadas y el rey, buscándose la colaboración de Barcelona, Valencia, Mallorca y Sicilia, para lograr una flota de doce galeras, lo que no prosperó. La autora examina con detalle los acuerdos y los problemas que causaron su fracaso.

Continúa con las incursiones de los corsarios hacia occidente, sus presas y la alarma levantada incluso en Venecia, que crea una flota de cinco galeras. La Generalitat y Barcelona crean otra flota de cinco naves, cuya constitución, límites, componentes, costes etc, se detallan, y también Génova crea su flota.

La intervención catalana se dirige a Cerdeña, donde participa en la batalla de Sanluri y captura después algunas naves corsarias, aunque destaca en esta fase la escasez de datos del Interregno.

Por entonces Larraondo se encontraba en Gallipoli y asalta naves cristianas y musulmanas, capturando a 60 personas que peregrinaban a La Meca y luego a otras 150, ori-

ginando grandes problemas con el sultán de Babilonia que toma represalias contra los mercaderes venecianos. Siete barcos catalanes acabarán por asaltar Quíos, refugio de corsarios. Otra batalla tendrá lugar en Alejandría, contra los genoveses, que se prolongará un mes.

Parece que fueron los catalanes quienes capturaron a Larraondo, entregándolo al sultán de Egipto, pero este adujo que los catalanes le habían arrebatado sus presas, por lo que no podía indemnizar, siendo ejecutado por el sultán.

En el texto se detallan todas estas actuaciones y se refrendan con documentos, la mayor parte de los cuales se incluyen a modo de apéndice.

Nos encontramos pues con un completo estudio, basado en fuentes documentales, de una actividad a menudo poco tratada, donde no sólo interesan los personajes, protagonistas de las acciones corsarias, sino que nos aporta múltiples datos sobre esta contradictoria actividad, unas veces perseguida y otras animada por los gobernantes, y sobre las respuestas que origina. Se destaca la dificultad en crear flotas por parte de los estados y el enorme costo de su mantenimiento.

Un libro interesante y muy documentado, con índice de nombres que facilita la consulta y una abundantísima bibliografía que permitirá profundizar aun más en el tema. *Amador Ruibal. Director de la Sección de Investigación Castellológica.*

Congreso «ESTUDIOS DE FRONTERA: Convivencia, defensa y comunicación en la frontera». Alcalá la Real 18-20 de noviembre de 1999. Coordinadores Francisco Toro Ceballos y José Rodríguez Molina. Edita la Diputación Provincial: Área de Cultura. Jaén 2.000. 861 páginas.

Reseñamos aquí, como venimos haciendo desde que comenzaron estos congresos, las «Actas de los III Estudios de Frontera», que consideramos de gran interés para nuestros lectores, como las dos anteriores.

Índice:

- Prólogo, J. Rodríguez Molina. Pág. 13-16.
- D. Juan de Mata Carriazo, historiador de la frontera, Manuel González Jimenez. Pág. 17-34.
- Las mil caras de la frontera, Jose L. Martín Martín. Pág. 35-54.
- Fórmulas y formas de convivencia entre Cristiandad e Islam en la frontera de Berberia, Beatriz Alonso Acero. Pág. 55-68.
- The poem of digenes akrites: the frontier and the byzantine identity, Michael Augold. Pág. 69-80.
- Las relaciones de convivencia a través de los tratados de paz, Carmen Argente del Castillo Ocaña. Pág. 81-102.
- Comunicaciones y defensas en la comarca de Segura de la Sierra (s. VIII-XIII). María Ballesteros Linares. Pág. 103-118.
- Los hospitalarios en la frontera de Gra-

nada entre los s. XIII-XV, Carlos Baquero Goñi. Pág. 119-132.

- Los Mozárabes de al-Andalus y la cuestión de la tolerancia bajo los Almorávides, Ahmed Benremdane y Brahim El Kadiri Boutchich. Pág. 133-148.

- El castillo de Vitoras: eje fundamental de comunicaciones entre Jaén y Granada, C. Calvo Aguilar y J. E. Murcia Serrano. Pág. 149-166.

- Alcaláinos en la Granada y Sevilla Andalusíes en s.XII y XIII, Pedro Cano Ávila. Pág. 167-184.

- Los Ponce de León, señores de moros, Juan L. Carriazo Rubio. Pág. 185-202.

- Una frontera dentro de la ciudad: comercio y convivencia en la alcaicería, M^a del Carmen Carriazo Rubio. Pág. 203-218.

- Misivas de paz en las relaciones diplomáticas: regalos y presentes entre reinos, M^a Elena Díez Jorge. Pág. 219-234.

- La «frontera militar» de los Austrias contra el Imperio Otomano, Fiedrich Edelmayer. Pág. 235-252.

- La interrelación con las fronteras terrestre y marítima en el periodo de la Reconquista, Manuel Flores Díaz. Pág. 253-268.

- El «reflejo obsidional» y su plasmación en la normativa medieval castellano-leonesa de la Plena Edad Media, Francisco García Fitz. Pág. 269-292.

- Fronteras en el tiempo. Una aproximación al estudio de la dinámica evolutiva en el pensamiento económico de Averroes e Ibn Jaldán, Antonio García Lizana. Pág. 293-316.

- Frontera, Yihad y legados piadosos en al-Andalus (s. X-XV), Alejandro García Sanjuan. Pág. 317-330.

- La Frontera Escocesa. c. 1300-1603, Anthony Goodman. Pág. 331-344.

- La defensa de la frontera sur de Antequera en el s. XV. Notas de arqueología, Carlos Gozalbes Cravioto. Pág. 345-360.

- Reflexiones sobre el concepto antiguo y medieval de frontera, Enrique Gozalves Cravioto. Pág. 361-374.

- La frontera medieval del reino de Valencia. Sus hombres y sus instituciones, José Hinojosa Montalvo. Pág. 375-402.

- El poema de Alfonso XI y la frontera, Carmen Juan Lobera. Pág. 403-412.

- La geografía eclesiástica y la frontera, Antonio Linage Conde. Pág. 413-426.

- Los cerros Hacho. Una aportación al estudio de las comunicaciones medievales en el reino Nazarí de Granada, Mariano Martín García. Pág. 427-446.

- Léxico de algunas ropas y joyas de una carta de dote y arras de una morisca granadina del s. XVI (31-I-1563), Carmen A. Martínez Albarracín. Pág. 447-460.

- El Fuero de las Cabalgadas, M^a Desamparados Martínez San Pedro. Pág. 461-474.

- Esclavos nazares en Valencia a inicios del s. XV: un reflejo de la frontera marítima bajomedieval, F^c Javier Marzal Palacios. Pág. 475-490.

- El Limes Visigodo-Bizantino, Jorge Mudarra Martínez. Pág. 491-500.

- Alcalá la Real en la defensa de la Costa, M^a Teresa Murcia Costa. Pág. 501-516.

- Alcaláinos del s. XV, Domingo Murcia Rosales. Pág. 517-528.

- La crisis de subsistencia en una ciudad de frontera. Úbeda durante el s. XV. (1402-1508), M^a Josefa Parejo Delgado. Pág. 529-542.

- La defensa de la frontera moronense: guardas, escuchas, velas, atajadores y cuadrilleros (1463-1479), Manuel Pérez Gallego. Pág. 543-558.

- La carrera hacia el sur: la acción de los vizcondes de Osona-Cardona sobre la frontera meridional catalana en el s. XI, Francesc Rodríguez Bernal. Pág. 559-568.

- Cruzados y fronteros. Discusión sobre el carácter cruzado de la guerra en la frontera, 1214-1314, José M. Rodríguez García. Pág. 569-586.

- Alcalá la Real. Comunicación, defensa y convivencia en la frontera, José Rodríguez Molina. Pág. 587-636.

- La frontera y el derecho de asilo en Alcaudete durante la primera mitad del s. XIV, José M^a Ruiz Povedano. Pág. 637-658.

- Las relaciones de frontera entre Valencia y el Islám en el cuatrocientos, Manuel Ruzafa García. Pág. 659-680.

- La frontera marítima en el Mediterráneo bajomedieval, Roser Salicrú i Lluch. Pág. 681-710.

- Acerca de los sistemas defensivos de Antequera en la frontera (1236-1487). Notas para su estudio, Carlos San Millán y Gallarín. Pág. 711-722.

- Armas nazaries con decoración en marfil: un ejemplo de producción militar fronteriza, Noelia Silva Sta. Cruz. Pág. 723-736.

- La música de los romances fronterizos. Una modesta aportación a la interpretación de los romances viejos en estos tiempos nuevos, Germán Torrellas. Pág. 737-752.

- La frontera entre el Reino de León y el Califato de Córdoba: tratados de paz e intervenciones militares (939-1017), Margarita Torres Sevilla-Quiñones de León. Pág. 753-766.

- La organización político-administrativa de una villa de frontera: Bedmar (1238-1538), J. M. Troyano Viedma y J. M. Troyano Chicharro. Pág. 767-784.

- La dotación ornamental de las parroquias del sur del reino de Córdoba tras la conquista de Granada, Antonio Unquizar Herrera. Pág. 785-792.

- Frontera, genealogía y religión en la gestación y nacimiento del reino nazari de Granada. En torno a Ibn al-Ahmar, Francisco Vidal Castro. Pág. 793-810.

- Los cortijos en el sistema defensivo en la frontera, Luis Rafael Villegas Díaz. Pág. 811-834.

- Análisis del impacto económico del establecimiento de la frontera irlandesa, Sergio José Zayas Fuentes. Pág. 835-848.

- Documentos sobre la frontera de Alcalá la Real, Francisco Martín. Pág. 849-861.

Nota: Hemos destacado en negrita aque-

llos artículos que consideramos de mayor interés para nuestros asociados. *José Antonio Ruibal Gl. Sección de Investigación Castellológica.*

EL CID, MITO Y REALIDAD. LOS CAMINOS. Museu de Prehistoria i de les Cultures de Valencia. 54 pág. y muchas fotografías.

Este libro a modo de guía turística, es el catálogo de la exposición que se pudo visitar entre el 28 de marzo y el 30 de abril de 2000 en el Museo de Prehistoria y de las Culturas de Valencia para conmemorar el noventa aniversario de la muerte de Rodrigo Díaz de Vivar, el Cid en dicha ciudad.

Esta obra de reducido tamaño (46 páginas), permite recorrer los 21 municipios por donde pasó el Cid durante su estancia en tierras valencianas a partir de las fuentes históricas fidedignas (Historia Roderi, diversos documentos, Cantar del Mío Cid). Estas rutas a parte de destacar el lado histórico hacen hincapié en el patrimonio histórico-artístico resaltando la importante red de castillos y fortalezas que vigilaba el territorio ya que estaba continuamente en guerra debido a la inestabilidad política y territorial del siglo XI (reinos taifas).

La obra se estructura en 3 rutas:

• Caminos del Norte: Torres-Torres, Sagunt, El Puig, Olocau, Llíria y Alpuente

• Caminos del Centro: Valencia, Quart de Poblet, Torrent, Picassent, Almussafes, Siete Aguas y Requena.

• Caminos del Sur: Alzira, Xátiva, Ontinyent, Benicadell, Gandía, Tavernes de la Valldigna, Corbera y Cullera.

Cada ruta está explicada claramente, con una pequeña introducción histórica, un mapa destacando tanto el patrimonio artístico como la gastronomía, la artesanía o los valores de la naturaleza. En cada municipio se insiste en la ocupación musulmana y se describe la fuente histórica para demostrar que allí pasó El Cid. En el margen, se resaltan los valores naturales y artísticos así como las características geográficas es decir los atractivos turísticos. Todo el texto va acompañado por una foto panorámica del municipio y de fotos de los monumentos a menor escala predominando los elementos defensivos.

No podía faltar en esta guía, un apartado dedicado a las fiestas de moros y cristianos para demostrar que el mito del Cid está latente.

Esta obra es muy didáctica, está escrita para desmitificar la figura del Cid y promocionar turística y culturalmente la zona. Su lectura es muy recomendable para conocer este rico patrimonio histórico-artístico de origen musulmán. *Julia Marín Bailly-Baillié. Sección de Investigación Castellológica.*

EL CASTILLO DE SAN FERNANDO DE FIGUERES: SU HISTORIA. Carlos Díaz Capmany. Generalitat de Catalunya, Barcelona 2000. 200 páginas con numerosos dibujos, fotografías y gráficos

Un libro dedicado a la fortaleza de Figueres y su historia. El castillo de San Fernando de Figueres inicia su construcción el 4 de septiembre de 1753, con una función primordial, la defensa de la frontera con Francia.

El autor en primer lugar nos muestra los antecedentes que dieron lugar a la creación del castillo, dando una visión general de la organización del ejército, del progreso de las armas, del terreno y de la fortaleza en el siglo XVIII.

En segundo lugar lleva a cabo una descripción del conjunto arquitectónico, tanto en el exterior (seis baluartes, cortinas, tres hornabeques, seis revellines...), como en el interior (Caballerizas, almacenes, iglesia, arsenal, panadería...); unos existentes en la actualidad, otros desaparecidos y algunos que no llegaron a iniciarse o a terminarse nunca.

En tercer lugar hace una relación del castillo y su historia, desde su construcción hasta el siglo XX, destacando fechas y sucesos que marcaron su vida y desarrollo, tales como:

• Marzo de 1743 España declarada la guerra a Francia, que se alargó hasta 1795 y traerá la primera ocupación del castillo por los franceses que continuarán la construcción.

• A finales de 1807 y principios de 1808 se inician las invasiones francesas que pronto tren nueva ocupación del castillo, en 1801 después de varios intentos fallidos se toma el castillo por sorpresa pero pronto volverá a manos de los franceses. tras el regreso de Fernando VII y la retirada de Napoleón, el castillo de San Fernando fue el último que tuvieron ocupado los franceses hasta mayo de 1814.

• En las Guerras Carlistas San Fernando estuvo siempre ocupado por tropas adictas al gobierno central, fue base de operaciones en el norte de Cataluña para el ejército liberal.

• En la Guerra Civil el castillo fue empleado para muchos fines, fue un tribunal en el que las ejecuciones se llevaban a cabo en los fosos. Se empleó como refugio, como lugar para adiestrar brigadas internacionales, como depósito de obras de arte, joyas...

En esta visión histórica de los hechos de armas que acontecieron al castillo, el autor alterna datos sobre lo que afecta a la obra del castillo y a los hombres que lo guarecieron. Como valioso complemento a este estudio la obra nos aporta, además de gráficos, fotografías y dibujos, otros testimonios de la época como artículos, informes, cartas, sonetos, o coplas.

Si algo marcó la historia de este castillo, con un perímetro de 3.120 metros, es el gran número de sucesos desgraciados que llevaron a que no se finalizara su construcción ni desempeñara su función. *Oscar García García. Sección de Investigación Castellológica.*

PEYREPERTUSE, FORTERESSE ROYALE, Lucien Bayrou, 200 pág. 15e figuras y numerosas fotografías en color. Archeologie de Midi Medieval, supplément n° 3, Carcassonne 2000.

Realizar una excavación sistemática en una fortaleza roquera como la que nos ocupa exige evidentemente dedicarle una buena cantidad de tiempo, en este caso dieciocho años, y disponer de un considerable presupuesto. Por otro lado realizar un libro resumen de casi 300 páginas, de tamaño A4, lleno de croquis, dibujos y fotos, también exige bastante más de lo mismo. Pero además de tiempo y dinero, para obtener la calidad del libro que comentamos, hace falta una buena dosis de conocimientos y de experiencia y, sobre todo, una gran ilusión. Todo esto es lo que ha aportado Lucien Bayrou, que además de ser arquitecto, arqueólogo y gran dibujante ha sabido reunir y dirigir un equipo multidisciplinar.

El resultado es un libro que, cuando lo abrimos, nos invita a seguir estudiándolo hasta llegar a la última página. Bayrou y sus colaboradores nos hablan en la primera parte de historia, de geología y tipología y de las distintas épocas arqueológicas presentes en los resultados de las excavaciones así como de su importancia frente a la frontera con el Reino de Aragón. En la segunda parte se describen minuciosamente el sitio, sus accesos y sus niveles, bajo y alto, que componen el total de esta fortificación real. En el capítulo tercero se estudian también las canteras de las que se extrajo la piedra necesaria así como la contribución y salarios de los distintos trabajadores involucrados y de las técnicas de construcción. En el capítulo cuarto se describen los hallazgos arqueológicos monedas, cerámicas, restos vegetales y animales así como objetos pétreos y metálicos. Finalmente tras la concisa y clara Conclusión viene el Apéndice con la planta general a gran tamaño, la lista de los castellanos reales, las cuentas de la construcción, el armamento y la importante Bibliografía (8 páginas) tanto de manuscritos como de libros, entre los que aparecen varios publicados en Madrid y Barcelona (en particular el de Monreal).

La fortaleza de Peyreperouse (con el significado de piedra tallada) perteneció a la corona parisina desde 1229, pasando de ser un modesto castillo feudal a una

importante fortificación real, por ser uno de los castillos más fuertes de Francia frente al territorio catalán de Perpiñán, hasta 1658. Está situada sobre un alto promontorio rocoso, 800 metros de altitud, en Corbières, extremidad oriental de los Pirineos, no lejos de Carasona. El sitio tiene buenas defensas naturales por lo que fue ocupado en los periodos paleolítico y neolítico y sirvió de refugio a los poblados vecinos durante los siglos XI y XII, viéndose involucrado en las luchas contra la herejía albigense. Finalmente pasó a poder real en 1229 teniendo desde entonces una guarnición que fue aumentando de capacidad defensiva. Involucrado en todas las acciones guerreras con Aragón y luego con España, hasta sufrir la invasión española de 1723 y ser paulatinamente abandonado, volviendo a ser privado a partir de 1820.

La parte inferior de la fortificación que se construye la primera mitad del siglo XIII, está situada en la parte este del sitio, con defensas naturales por su parte sur. Consta fundamentalmente de la cortina norte (con dos torres flanqueantes) que termina en un espolón para cubrir el extremo este del promontorio. Algo más tarde se cerró por el oeste este recinto bajo, incluyendo una antigua iglesia. Posteriormente, siempre dentro del siglo XIII se levantaron una edificaciones intermedias y, sobre todo, el castillo de San Jaime, situado en el sitio más alto y menos accesible. El castillo que está bien provisto de cisternas y con otra capilla, parece destinado a la defensa de personajes. De hecho allí estuvo refugiado por ejemplo Enrique de Trastámara cuando huía de su hermano Pedro de Castilla.

Las vistas aéreas de los 300 metros ocupados por las fortificaciones son realmente impresionantes. Pero aún más interesante es la Conclusión o Resumen en que se destacan las soluciones técnicas utilizadas por los constructores, la normalización de los elementos arquitectónicos, la influencia española (siglos XIII-XV) en los hallazgos arqueológicos, y, en fin, la importancia de esta fortificación entre todos los castillos fronterizos con el territorio español. El libro es, pues, un informe de extraordinario valor, tanto para los amantes de la castelología como para los de la arqueología. *Leonardo de Villena.*

LA ALCAZABA DE MÁLAGA. HISTORIA Y RESTAURACIÓN ARQUITECTÓNICA. Javier Ordóñez Vergara. Málaga, 2000.

Trabajo de investigación que se articula sobre tres capítulos interrelacionados, que admiten una lectura independiente.

El primero, contiene en apretada síntesis, una profunda reflexión sobre el Patrimonio Histórico en general, su legislación, conservación y restauración, haciendo alu-

siones ocasionales a la Alcazaba.

En el segundo se trata el monumento como objeto histórico, desde su formación en el siglo XI hasta comienzos del siglo XX, atendiendo a los diferentes cambios de uso a través del tiempo.

El último capítulo analiza la Alcazaba como objeto patrimonial, valorando los contradictorios procesos de restauración a los que ha sido sometida durante media centuria (1933-1984), correspondientes en su mayor parte a trabajos de reconstrucción y consolidación muraria, además de una larga serie de proyectos puntuales de intervención parcial.

Esta publicación pone en evidencia un amplio volumen de material documental existente Acerca de los diferentes procesos de restauración de La Alcazaba, del que si bien no se ofrece transcripción salvo en un reducidísimo porcentaje, permite al lector concentrarse en aquello de mayor significación, al tiempo que facilita la información necesaria para que el investigador interesado pueda acceder directamente a la fuente de origen.

Por último, se incluye un extenso volumen de material gráfico, principalmente planos y dibujos de arquitectura, realizados a lo largo de los distintos procesos de restauración, que ayudan a la interpretación actual del monumento. *José Luis Pérez Torres. Sección de Investigación Castellológica.*

MATRIMONIOS REALES HISPANO-BRITÁNICOS EN EL MEDIEVO. Por Fernando de Ybarra y López-Dóriga, marqués de Arriluce de Ybarra. Editado por la Universidad Pontificia de Salamanca y el Patronio de Caja Duero. Salamanca 1999. 2 tomos de 341 y 452 páginas. Magníficamente encuadernados y presentados en estuche. Multitud de grabados, fotografías, dibujos, planos y mapas genealógicos despleables. 9.000 pta.

Podríamos decir que nos encontramos ante un libro más de historia de la época medieval comprendiendo los siglos XII (finales) al XV (principio) de no ser porque su autor se separa de la línea tradicional de los escritores o catedráticos de lo medieval, al mostrárenos como un personaje más vinculado al mundo empresarial de las altas finanzas o bancarias, la administración o la diplomacia que a la historia. Y sin embargo Fernando de Ybarra nos muestra aquí su faceta, no tan escondida, de erudito, casi profesional, de la cultura histórica.

A través del hilo conductor de los matrimonios reales, precisamente hispano británicos (sin soslayar con ello otros enlaces regio de diferentes nacionalidades) nos lleva a recordar con texto ameno y muy bien documentado una parte de la historia medieval de Inglaterra así como la de los

reinos peninsulares.

El libro lujosamente presentado y prologado por el eximio catedrático y académico don Luis Suárez Fernández consta de dos tomos. El primero, su autor lo substitula «Póker de reinas» en atención a las cuatro reinas hispanas o británicas que se casan con otros tantos reyes, comenzando por la británica Leonor de Plantagenet y su matrimonio con el rey castellano Alfonso VIII, siguiendo con Ricardo I «Corazón de León» de Inglaterra y Berenguela de Navarra continuando con la unión de Eduardo I de Inglaterra y Leonor de Castilla y Ponthieu y finalizando con la de Enrique IV de Inglaterra y Juana de Navarra. Fernando de Ybarra nos va desgranando los sucesos políticos, militares, sociales y familiares de los reinados de Alfonso VIII en el periodo de 1170 a 1214, de Ricardo I desde 1157 a 1230, de Eduardo I, sobrino nieto del anterior, desde 1239 a 1307 dando antes un repaso a la Inglaterra de la mitad del siglo XIII durante los reinados de Juan I «Sin Tierra» y Enrique III y finalmente de Enrique IV, fundador de la dinastía Lancaster desde 1399 hasta 1437.

El segundo tomo lo substitula «La reina de diamantes», siguiendo el simil del juego de Póker, en referencia a Catalina de Lancaster, mujer de Enrique II de Castilla, a cuyo reinado desde 1390 a 1418 dedica íntegramente el segundo volumen pero recordándonos antes los derechos sucesorios, sus alteraciones y consecuencias en el trono de Castilla (Capítulo 1º). El origen de las guerras fratricidas y sus resultados (Capítulo 2º y 3º). Los primeros Trastámaras y las intervenciones inglesas en Castilla (Capítulo 4º). El Tratado de Bayona y los nuevos príncipes de Asturias (Capítulo 5º) y finalmente el reinado de Enrique III y Catalina de Lancaster (Capítulos 6º y 7º).

Aún centrándose en el quehacer político y militar de estos monarcas y sus países, Fernando de Ybarra no olvida el título de su obra y nos incluye el ir y venir de las regias esposas de estos personajes, el largo y feliz matrimonio de Leonor de Plantagenet con Alfonso VIII, la desgraciada vida de Berenguela de Navarra junto a Ricardo I «Corazón de León», el éxito humano y conyugal de Leonor de Castilla con Eduardo I de Inglaterra en los 36 años de su matrimonio, la normal relación de Juana de Navarra con Enrique IV de Inglaterra y la ejemplar compañía y fidelidad de Catalina de Lancaster con Enrique III el Doliente de Castilla. Un libro en suma recomendable para todos los eruditos y amantes de la historia. *Javier Bernad Remón. Presidente de la Sección de Valladolid.*

JUNTAS PROVINCIALES

ALICANTE

Presidente D. Enrique Mira-Perceval
Secretario D. José Luis Menéndez Fueyo

BADAJOS

Presidente D. Luis Plá y Ortíz de Urbina
Secretario D. Juan Zuleta Murga

BALEARES

Presidente D. Antonio Obrador Vidal
Vicepresidenta D.^a Mercedes Truyóls Zaforteza
Secretario D. Daniel Danés Soler

BARCELONA

Presidente D. Baltasar de Casanova
Duque de Maqueda
Vicepresidenta D. Sergio Gómez Alba
Vicepresidenta
y Secretario D. Roberto Jaumandreu y Marimón

BURGOS

Presidente D. Álvaro Díaz Moreno
Vicepresidenta D. Juan Carlos Romero Laredo
Secretario D. Francisco Heras Arroyo

CÁCERES

Presidente D. Raimundo Holgado Cantalejo

CÁDIZ

Presidente D. Javier A. Richard Rodriguez
Vicepresidenta D. José Mira Gutiérrez
Secretario D. José Pérez Galán
Tesorera D.^a Maribel Palazón

CASTELLÓN DE LA PLANA

Presidente D. Enrique Salom Cortés

CIUDAD REAL

Presidente D. Jorge Sánchez Lillo

CÓRDOBA

Presidente D. José Luis de Lope y López de Rego
Vicepresidenta D. Antonio Arjona Castro
Secretario D. Juan José Vázquez Lesmes

GUADALAJARA

Presidente D. Íñigo Míguez del Olmo
Secretario D. Antonio Ruiz Alonso

GUIPUZCOA

Presidenta D.^a Myriam Ayerbe Irizar
Vicepresidenta D. José Luis Leckerliq Carrasco
Secretario D. César Fernández Antuña
Tesorera D.^a Aranzazu Ugarte García de Andoin

JAÉN

Presidente D. Bernardo Jurado Gómez
Vicepresidenta D. Pedro Fernández-Bolaños
Secretario D. Miguel Torres Godoy

LAS PALMAS

Vicepresidenta D. Vicente Sánchez Araña
Secretario D. Victorio José Rodríguez

LÉRIDA

Presidente D. Manuel Camps Clemente
Vicepresidenta D. Rodrigo Pita Mercé

LUGO

Presidente D. Carlos Ferreiro González
Vicepresidenta D.^a Mercedes Freire Carralbal
Secretario D. Alejandro Cruz Ledo

MURCIA

Presidenta D.^a M.^a del Carmen Marco y Marco
Vicepresidenta D. José Guirao López

NAVARRA

Presidente D. Juan José Martinena Ruiz
Vicepresidenta D. Félix Repollés Vicente
Secretario D. Juan Echevarría López

RIOJA

Presidente D. José L. Martínez de Salinas
Marqués de Fuerte Hajar
Vicepresidenta D.^a Angeles Sáenz-Vadillos de Arzubialde
Secretaria D.^a Cristina Sáenz de Pipaon

VALENCIA

Presidente D. Vicente Gascón Pelegrí
Vicepresidenta D. Luis Lassala González
Secretario D. Juan Moleres Ibor

VALLADOLID

Presidente D. Javier Bernad Remón
Vicepresidenta D. Jesús Cueto Sesmero
Secretario D. Julio Lorenzo Portero

ZARAGOZA

Presidente D. Cristóbal Guitart Aparicio
Secretario D. Enrique Ibáñez Lobejón

LAS FORTIFICACIONES de CARLOS V

La qual fortezza (...) ha forma di corona imperiale.



◆ CARLOS JOSÉ HERNANDO SÁNCHEZ ◆

COORDINADOR

ESTUDIOS

- ◆ BRUNO ADORNI ◆ MIGUEL ALONSO BAQUER ◆ ANTONIO ALVAREZ-OSSORIO ALVARIÑO ◆
- ◆ GIUSEPPE BERTINI ◆ FERNANDO BOUZA ALVAREZ ◆ ALICIA CÁMARA MUÑOZ ◆
- ◆ JOSÉ JAVIER DE CASTRO FERNÁNDEZ ◆ FERNANDO COBOS GUERRA ◆ ALESSANDRA COPPA
- ◆ LILIANE DUFOUR ◆ GIOVANNI MARIA FARA ◆ FRANCISCO FORNALS ◆ BART DE GROOF ◆
- ◆ CARLOS JOSÉ HERNANDO SÁNCHEZ ◆ MARÍA DOLORES HERRERO FERNÁNDEZ-QUESADA ◆
- ◆ CHARLES VAN DEN HEUVEL ◆ PEDRO MORA PIRIS ◆
- ◆ JUAN ANTONIO RODRÍGUEZ-VILLASANTE PRIETO ◆ BERNARD ROOSENS ◆
- ◆ ANTONIO SÁNCHEZ-GIJÓN ◆ NICOLA SOLDINI ◆ MARINO VIGANÒ ◆
- ◆ LEONARDO VILLENA ◆ LUIGI ZANGHERI ◆